



**PLANO INTERMUNICIPAL  
DE ORDENAMENTO DA  
RIA DE AVEIRO**

**ANEXOS AO RELATÓRIO  
DO MODELO ESTRATÉGICO - VOL I**

**Novembro 2007**

**CPU URBANISTAS E ARQUITECTOS, LDA.**  
AV. 24 DE JULHO, 50 1200-868 LISBOA PORTUGAL  
TELEFS.: (351) 21 393 90 60 / 21 393 90 00 FAX: (351) 21 393 90 61  
SEDE: RUA JOSÉ SARMENTO, 2 1000-186 LISBOA PORTUGAL  
CAPITAL SOCIAL 25.000 EUROS NIPC N.º 503 696 161 C.R.C. LISBOA MAT. 05461



# **PLANO INTERMUNICIPAL DE ORDENAMENTO DA RIA DE AVEIRO**

## **ANEXOS AO RELATÓRIO DO MODELO ESTRATÉGICO**

Novembro 2007

---

### **ÍNDICE**

#### **VOL I**

ANEXO I - PROJECTOS MUNICIPAIS: FICHAS INDIVIDUAIS DE CARACTERIZAÇÃO

#### **VOL II**

ANEXO I - PROJECTOS MUNICIPAIS: FICHAS INDIVIDUAIS DE CARACTERIZAÇÃO  
(continuação)

ANEXO II – SÍNTESE DO QUADRO DE REFERÊNCIA ESTRATÉGICO NACIONAL  
(QREN)

ANEXO III – LISTAGENS DE PROJECTOS MUNICIPAIS

- Listagem 1 – Projectos Municipais por Eixo Prioritário (POC)
- Listagem 2 – Projectos Municipais por Eixo Prioritário (POT – Valorização do Território)
- Listagem 3 – Projectos Municipais por Grau de Priorização

---

**ANEXO I:**  
**PROJECTOS MUNICIPAIS: FICHAS INDIVIDUAIS DE CARACTERIZAÇÃO**

---





## IDENTIFICAÇÃO DO PROJECTO:

**Designação:**

Paisagem Protegida da Pateira de Fermentelos

**Projecto ID:**

AG01

**Concelho:**

Águeda

**Freguesia:**

Espinhel, Fermentelos, Óis da Ribeira

**Objecto Candidatura:**

Projecto de Execução e Obras



## CARACTERIZAÇÃO DO PROJECTO:

**Programa de Candidatura:**

POC e POT'S

**Projectos Associados:**

Fluviário e Centro de Interpretação; Dragagem da Pateira e abertura do canal fluvial de ligação à praia da Barra; a Construção de uma Pista de Canoagem; Limpeza mecânica dos jacintos-de-água.

**Investimento Total Previsível:**

15.000.000,00 Euros

**Entidades Envolvidas e/ou a Envolver:**

C.M. Águeda; C.M. Oliveira do Bairro; C.M. de Aveiro; AMRIA; CCDRC; ICNB; Univ. Aveiro; Univ Coimbra; Inst. Ambiente; INAG; Turismo de Portugal

**Antecedentes:**

**Candidatura Anterior:**

**Montante:**

## AVALIAÇÃO MUNICIPAL DO PROJECTO:

**Grau de Importância Estratégica:**

Prioridade de Nível 3

**Importância do Projecto, nos Domínios:**

**- Protecção e Valorização ambiental:**

Elevada

**- Desenvolvimento Turístico:**

Elevada

**- Valorização Paisagística:**

Elevada

**- Desenvolvimento Cultural:**

Elevada

**- Ordenamento Urbanístico:**

Elevada

**- Desenvolvimento de Act. Desportivas:**

Média

**- Protecção/Valorização Patrimonial:**

Elevada

**- Reforço de Infra-estruturas/Equipº:**

Média

**- Aumento da Atractividade da Região:**

Elevada

**- Reforço das Acessibilidades:**

Baixa

**- Desenvolvimento Económico:**

Elevada

**- Outros:**

## LOCALIZAÇÃO DO PROJECTO:



**Projecto ID:** AG01

**INFORMAÇÃO COMPLEMENTAR:****Projecto ID:** AG01

No contexto da Conservação e Preservação da Natureza, a Pateira de Fermentelos, e a área envolvente, que se propõe a classificar como Paisagem Protegida, assume particular importância no panorama regional, nacional e mesmo internacional. Trata-se pois de uma importante zona húmida, inserida na REDE NATURA 2000 (Directiva Aves) cujos habitats e sistemas naturais associados suportam uma diversidade faunística com estatutos de protecção a nível internacional, de onde se destacam exemplares da avifauna. Assim sendo, a compatibilização da protecção dos valores naturais deste espaço com a sustentabilidade socio-económica da região onde se inserem, apresenta-se como factor preponderante para a correcta utilização, manutenção e valorização deste espaço, das paisagens naturais e da diversidade ecológica. Os usos que se preconizam para a área da Paisagem Protegida da Pateira pretendem potenciar programas de educação e preservação ambiental, proporcionando o contacto real com os valores naturais e culturais através da definição de diversos percursos temáticos, observatório e centro de anilhagem de aves, quinta pedagógica/biológica, cumulativamente com a criação de um Fluviário e Centro de Interpretação que são igualmente projectos propostos para a área. A estes estarão necessariamente associados equipamentos/elementos que servirão de apoio não só ao turista, como ao estudante, ao visitante, e sociedade em geral, mas também à comunidade científica que terá nestas infraestruturas salas equipadas e de apoio à execução das diversas actividades.

A Câmara Municipal de Águeda encontra-se já a executar a 1ª fase do Plano de Requalificação Ambiental e Paisagístico da Lagoa, procurando através do controlo e erradicação de espécies infestantes, como o jacinto-de-água, restabelecer aquelas que são as condições naturais do sistema lagunar. A abrangência da área da Paisagem Protegida englobará uma bolsa de terrenos que contribuirá para a diversificação das unidades da paisagem natural ou seminatural, permitindo a potenciação turística da zona bem como a manutenção de práticas agrícolas tradicionais (apelativas aos visitantes). Englobará ainda uma área florestal alvo de um projecto de gestão sustentável e que, em conjunto com a área referida anteriormente, funcionará ainda como um buffer de protecção à lagoa e ao ecossistema lagunar. A este estará ainda associado o projecto de recuperação das margens, controlo e erradicação das espécies infestantes. Pretende-se também, a regularização das margens, a sua limpeza, o seu tratamento paisagístico, a definição de percursos pedonais e a instalação de equipamento de apoio.

O Programa de Candidatura prevê vários tipos de intervenções: o técnico administrativo cujo objectivo final é a classificação da área como Zona Protegida. Outro tipo de intervenção é a criação de áreas agrícolas e florestais modelo, devidamente sustentáveis, em parceria com as populações locais. Para isso teremos de adquirir dois tipos de áreas: uma área junto à Pateira onde poderemos desenvolver uma actividade modelo. Outra área, na zona de abrangência da Pateira, será a aquisição de uma quinta, onde desenvolveremos um projecto-piloto com a comunidade escolar e com as IPSS locais. Esta área permitirá a existência de actividades tais como a pastorícia, a agricultura, o desenvolvimento de espécies para replicação, um centro de acolhimento de espécies em risco, e outras actividades complementares que o próprio projecto irá desenvolver e criar. Na zona envolvente ao lago, serão definidos percursos pedonais, com a sinalética necessária, pontos de paragem e observação, identificação das espécies, marcação das distâncias, equipamento para a prática de exercícios físicos básicos, passadiços em madeira e tratamento de percursos para o devido escoamento das águas. A aquisição de bicicletas, destinadas à sua disponibilização para as visitas. Refere-se ainda, uma verba para a publicidade, divulgação de toda a intervenção, bem como a elaboração de documentação informativa dos percursos, das espécies e das várias fases durante as estações do ano.

## IDENTIFICAÇÃO DO PROJECTO:

**Designação:**

Fluviário e Centro de Interpretação

**Projecto ID:**

AG02

**Concelho:**

Águeda

**Freguesia:**

Fermentelos

**Objecto Candidatura:**

Projecto de Execução e Obras



## CARACTERIZAÇÃO DO PROJECTO:

**Programa de Candidatura:**

POC e POT'S

**Projectos Associados:**

Paisagem Protegida da Pateira; Dragagem da Pateira e abertura do canal fluvial de ligação à praia da Barra; Limpeza mecânica dos jacintos-de-água.

**Investimento Total Previsível:**

7.000.000,00 Euros

**Entidades Envolvidas e/ou a Envolver:**

C.M. Águeda; AMRIA; CCDRC; ICNB; Univ. Aveiro; Univ. Coimbra; Inst. Ambiente; Inst. Água; Turismo de Portugal

**Antecedentes:**

**Candidatura Anterior:**

**Montante:**



## AVALIAÇÃO MUNICIPAL DO PROJECTO:

**Grau de Importância Estratégica:**

Prioridade de Nível 3

**Importância do Projecto, nos Domínios:**

**- Protecção e Valorização ambiental:**

Elevada

**- Desenvolvimento Turístico:**

Elevada

**- Valorização Paisagística:**

Elevada

**- Desenvolvimento Cultural:**

Elevada

**- Ordenamento Urbanístico:**

Elevada

**- Desenvolvimento de Act. Desportivas:**

Média

**- Protecção/Valorização Patrimonial:**

Elevada

**- Reforço de Infra-estruturas/Equipº:**

Elevada

**- Aumento da Atractividade da Região:**

Elevada

**- Reforço das Acessibilidades:**

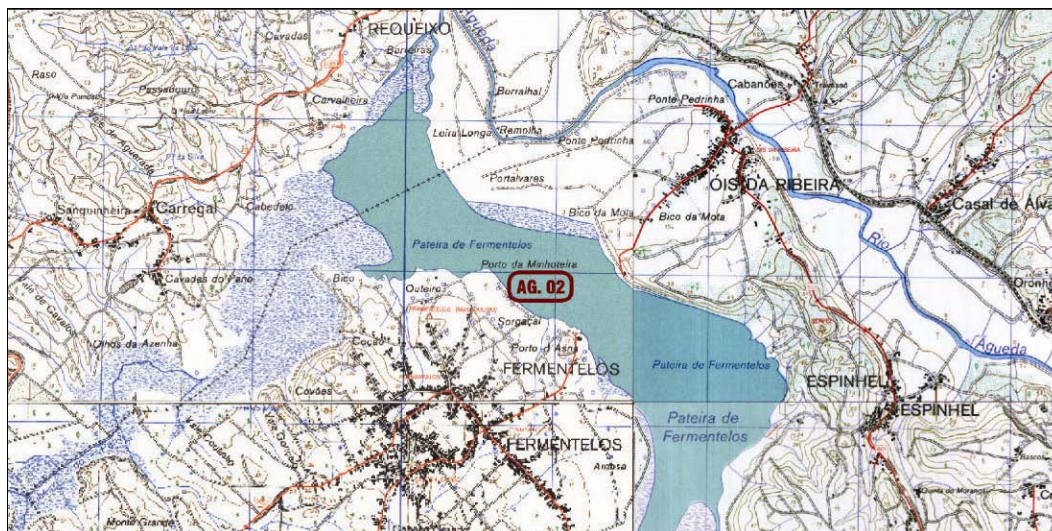
Baixa

**- Desenvolvimento Económico:**

Elevada

**- Outros:**

## LOCALIZAÇÃO DO PROJECTO:



**Projecto ID:** AG02

## INFORMAÇÃO COMPLEMENTAR:

**Projecto ID:** AG02

Construir um Centro de Observação/Centro Interpretativo associado a um Fluviário onde seja possível conhecer e analisar as várias espécies existentes na zona da Ria de Aveiro e do Rio Vouga. Dotar a estrutura com o equipamento necessário e dinamizar o funcionamento, através de monitores especializados nesta área, incluindo toda a preparação de actividades, de iniciativas de sensibilização e de elaboração de documentação de apoio. O Fluviário e Centro de Interpretação ficará enquadrado com o meio natural envolvente, constituindo um importante equipamento de apoio e divulgação do património natural desta área protegida pela Directiva Aves e incluída na REDE NATURA 2000. O Fluviário será contituído por vários aquários e espaços onde o visitante poderá observar a fauna piscícola da lagoa e bacia hidrográfica do Vouga. Com diversas componentes, lúdica, turística e ambiental, constituirá também um importante espaço de apoio à comunidade científica, não só pela valência de fundamental importância no estudo das espécies da fauna e flora fluvial, como também pelo pequeno laboratório, anexo à estrutura que apoiará os investigadores na prossecução de trabalho de campo ou outro.

Trata-se de um empreendimento único na região com capacidade de receber anualmente milhares de visitantes. A visibilidade do concelho e da região e a dimensão do empreendimento funcionarão como factor de desenvolvimento social e económico. Este equipamento terá ainda um pequeno auditório para reuniões, palestras, cursos, conferências e/ou workshops e será uma importante valência também a nível concelhio. Terá ainda uma sala polivalente, associada a uma forte componente multimédia, que servirá para expor o património natural, em todas as suas vertentes, permitindo ao visitante uma viagem interactiva pela Pateira e todo o sistema Lagunar da Ria de Aveiro e ainda da Bacia Hidrográfica do Vouga, como também permitirá divulgar o património cultural regional e social do concelho. O novo espaço irá acolher as mais diversas acções de sensibilização e educação ambiental, nomeadamente oficinas e ateliers lúdico-pedagógicos, formações, workshops, exposições e sessões de esclarecimento, servindo como centro organizador e dinamizador de projectos de índole ambiental. Fará o acompanhamento de visitas de estudo ao longo da lagoa e área envolvente, dinamizando a interpretação da Natureza e o turismo na Natureza. Toda a estrutura será ainda apoiada por um pequeno café/bar/restaurante de apoio aos utentes.

## IDENTIFICAÇÃO DO PROJECTO:

**Designação:**

Valorização das Margens da Pateira e Via Panorâmica (VIP)

**Projecto ID:**

AG03

**Concelho:**

Águeda

**Freguesia:**

Espinhel, Fermentelos, Óis da Ribeira, Requeixo

**Objecto Candidatura:**

Projecto de Execução e Obras



## CARACTERIZAÇÃO DO PROJECTO:

**Programa de Candidatura:**

POC e POT'S

**Projectos Associados:**

A construção de uma Pista de Canoagem; o desassoreamento da Pateira

**Investimento Total Previsível:**

650.000,00 Euros

**Entidades Envolvidas e/ou a Envolver:**

C.M. Águeda; AMRIA; CCDRC; ICNB

**Antecedentes:**

**Candidatura Anterior:**

AMRIA

**Montante:**

110.900,18 Euros

## AVALIAÇÃO MUNICIPAL DO PROJECTO:

**Grau de Importância Estratégica:**

Prioridade de Nível 2

**Importância do Projecto, nos Domínios:**

**- Protecção e Valorização ambiental:**

Elevada

**- Desenvolvimento Turístico:**

Elevada

**- Valorização Paisagística:**

Elevada

**- Desenvolvimento Cultural:**

**- Ordenamento Urbanístico:**

Elevada

**- Desenvolvimento de Act. Desportivas:**

**- Protecção/Valorização Patrimonial:**

Elevada

**- Reforço de Infra-estruturas/Equipº:**

**- Aumento da Atractividade da Região:**

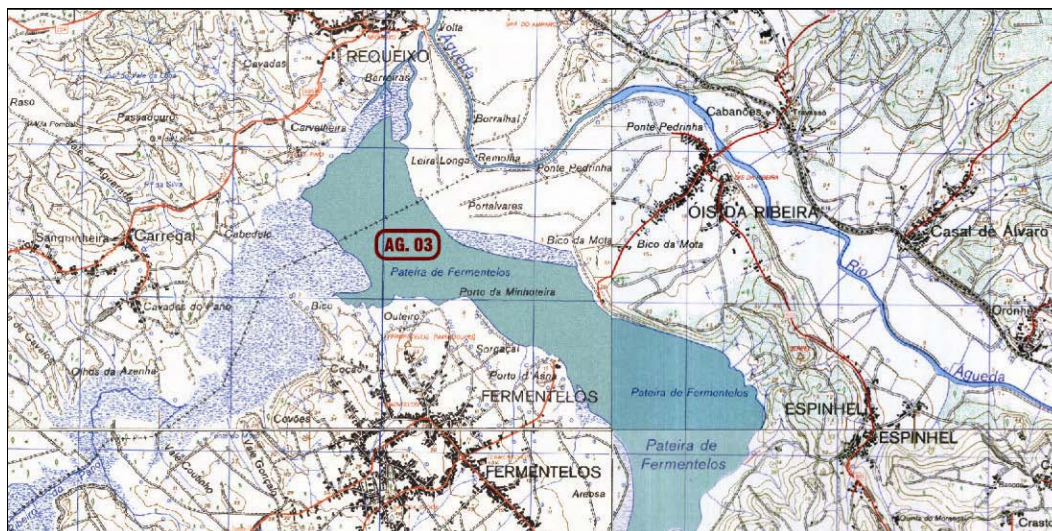
**- Reforço das Acessibilidades:**

**- Desenvolvimento Económico:**

Elevada

**- Outros:**

## LOCALIZAÇÃO DO PROJECTO:



**Projecto ID:** AG03



## INFORMAÇÃO COMPLEMENTAR:

**Projecto ID:** AG03

Fermentelos deve o seu reconhecimento à beleza da sua Pateira. Uma enorme extensão de água, calma e serena como um espelho a reflectir os raios de sol, convida à sua frequência por milhares de pessoas durante o ano.

Ainda que a beleza natural necessite de uma intervenção urgente, no seu sentido de ser concretizado o seu desassoreamento (outra candidatura), uma intervenção nas suas margens também é urgente.

Pretende-se a limpeza das margens e a sua regularização. O que hoje se pode verificar no local não faz merecer aquela área. Restos de embarcações, lixo, vegetação rebelde e falta de definição do nível das águas, faz com que todo o percurso marginante seja perigoso e pouco recomendado à sua usufruição.

O que se propõe, para além da limpeza propriamente dita, é a definição de um percurso panorâmico dedicado à circulação pedonal, com pontos de paragem, onde serão instalados bancos, plantadas árvores para sombra.

## IDENTIFICAÇÃO DO PROJECTO:

**Designação:**

Pista de Remo e Canoagem

**Projecto ID:**

AG04

**Concelho:**

Águeda

**Freguesia:**

Fermentelos

**Objecto Candidatura:**

Projecto de Execução e Obras



## CARACTERIZAÇÃO DO PROJECTO:

**Programa de Candidatura:**

POC e POT'S

**Projectos Associados:**

A concretização de uma Via Panorâmica junto à Pateira, em Fermentelos; a construção de uma Pista de Canoagem; a revalorização das margens da Pateira em Espinhel e em Óis da Ribeira.

**Investimento Total Previsível:**

1.500.000,00 Euros

**Entidades Envolvidas e/ou a Envolver:**

C.M. Águeda; AMRIA; CCDRC; ICNB

**Antecedentes:**

**Candidatura Anterior:**

**Montante:**

## AVALIAÇÃO MUNICIPAL DO PROJECTO:

**Grau de Importância Estratégica:**

Prioridade de Nível 3

**Importância do Projecto, nos Domínios:**

**- Protecção e Valorização ambiental:**

Elevada

**- Desenvolvimento Turístico:**

Elevada

**- Valorização Paisagística:**

Elevada

**- Desenvolvimento Cultural:**

**- Ordenamento Urbanístico:**

**- Desenvolvimento de Act. Desportivas:**

Elevada

**- Protecção/Valorização Patrimonial:**

**- Reforço de Infra-estruturas/Equipº:**

Elevada

**- Aumento da Atractividade da Região:**

Elevada

**- Reforço das Acessibilidades:**

**- Desenvolvimento Económico:**

Elevada

**- Outros:**

## LOCALIZAÇÃO DO PROJECTO:



**Projecto ID:** AG04

## INFORMAÇÃO COMPLEMENTAR:

**Projecto ID:** AG04

Águeda é um concelho com uma grande actividade cultural e desportiva, onde existem dezenas de colectividades que desenvolvem a sua actividade nessa área.

Na área da prática da canoagem existem várias colectividades que se dedicam, em exclusividade ou parcialmente, a este desporto.

Por várias razões tem a sua actividade muito limitada, por falta de áreas especialmente vocacionadas para o efeito.

A limpeza e desassoreamento da Pateira e a construção de uma pista de canoagem e remo irá, certamente, dar um novo ânimo aos praticantes desta área que deixariam de ter de se deslocar quilómetros para encontrar uma área para a prática daquela modalidade.

## IDENTIFICAÇÃO DO PROJECTO:

**Designação:**

Recuperação e Qualificação Ambiental do Parque de Lazer da Senhora do Amparo - Travassô

**Projecto ID:**

AG05

**Concelho:**

Águeda

**Freguesia:**

Travassô

**Objecto Candidatura:**

Projecto de Execução e Obras



## CARACTERIZAÇÃO DO PROJECTO:

**Programa de Candidatura:**

POC e POT'S

**Projectos Associados:**

**Investimento Total Previsível:**

364.497,00 Euros

**Entidades Envolvidas e/ou a Envolver:**

C.M. Águeda; AMRIA; CCDRC; ICNB; J.F. de Travassô

**Antecedentes:**

**Candidatura Anterior:**

**Montante:**



## AVALIAÇÃO MUNICIPAL DO PROJECTO:

**Grau de Importância Estratégica:**

Prioridade de Nível 1

**Importância do Projecto, nos Domínios:**

**- Protecção e Valorização ambiental:**

Elevada

**- Desenvolvimento Turístico:**

Média

**- Valorização Paisagística:**

Elevada

**- Desenvolvimento Cultural:**

**- Ordenamento Urbanístico:**

**- Desenvolvimento de Act. Desportivas:**

**- Protecção/Valorização Patrimonial:**

Elevada

**- Reforço de Infra-estruturas/Equipº:**

**- Aumento da Atractividade da Região:**

Média

**- Reforço das Acessibilidades:**

**- Desenvolvimento Económico:**

**- Outros:**

## LOCALIZAÇÃO DO PROJECTO:



**Projecto ID:** AG05

## INFORMAÇÃO COMPLEMENTAR:

**Projecto ID:** AG05

Pretende-se dotar esta área de algumas infra-estruturas que permitam qualificar este espaço de modo a poder-se usufruir deste espaço em termos de ocupação lúdica.

Actualmente esta área encontra-se sem ocupação em termos de utilização, apresentando-se este espaço amplo e plano, apenas com alguma arborização nos limites do terreno. Na zona a norte encontra-se um talude instável, que apresenta derrocadas e que se pretende estabilizar. Na envolvente deste talude encontram-se alguns equipamentos degradados (palco, instalações sanitárias, fontanário, mesas e bancos) e sem enquadramento, já que praticamente estão instaladas na via pública.

O presente projecto propõe a instalação de equipamentos e estruturas lúdicas, no espaço adjacente às estruturas existentes, de modo a que fiquem mais enquadrados. O espaço a ocupar será separado da via pública por passeio pedonal. A zona interior vai ser ocupada com uma área de relvado para prática de desportos; a zona mais densamente arborizada e onde se localizarão mesas e bancos para que esta área tenha condições para um parque de merendas; uma estrutura de palco que permitirá acolher intervenientes em espectáculos; uma área reservada a um parque infantil; um fontanário; uma área polivalente para alguns desportos. Zona de estacionamento interior, completamente independente do circuito viário público; percursos pedonais e um módulo de madeira onde funcionarão as instalações sanitárias.

Os materiais a utilizar serão, na sua maioria, materiais semi permeáveis de modo a que a infiltração de água se continue a efectuar já que nos encontramos numa área com alguma sensibilidade ambiental.

Em termos de vegetação proposta esta assenta essencialmente em espécies adaptadas a estas zonas ribeirinhas e/ou baixas de modo a manter o equilíbrio ecológico e ambiental.

## IDENTIFICAÇÃO DO PROJECTO:

**Designação:**

Desassoreamento da Pateira de Fermentelos

**Projecto ID:**

AG06

**Concelho:**

Águeda

**Freguesia:**

Fermentelos

**Objecto Candidatura:**

Projecto de Execução e Obras



## CARACTERIZAÇÃO DO PROJECTO:

**Programa de Candidatura:**

POC e POT'S

**Projectos Associados:**

A concretização de uma Via Panorâmica junto à Pateira, em Fermentelos; a construção de uma Pista de Canoagem; a revalorização das margens da Pateira em Espinhel e em Óis da Ribeira.

**Investimento Total Previsível:**

3.250.000,00 Euros

**Entidades Envolvidas e/ou a Envolver:**

C.M. Águeda; AMRIA; ICNB

**Antecedentes:**

**Candidatura Anterior:**

**Montante:**



## AVALIAÇÃO MUNICIPAL DO PROJECTO:

**Grau de Importância Estratégica:**

Prioridade de Nível 1

**Importância do Projecto, nos Domínios:**

**- Protecção e Valorização ambiental:**

Elevada

**- Desenvolvimento Turístico:**

Elevada

**- Valorização Paisagística:**

Elevada

**- Desenvolvimento Cultural:**

**- Ordenamento Urbanístico:**

**- Desenvolvimento de Act. Desportivas:**

Elevada

**- Protecção/Valorização Patrimonial:**

Elevada

**- Reforço de Infra-estruturas/Equipº:**

**- Aumento da Atractividade da Região:**

**- Reforço das Acessibilidades:**

**- Desenvolvimento Económico:**

Elevada

**- Outros:**

## LOCALIZAÇÃO DO PROJECTO:



**Projecto ID:** AG06

## INFORMAÇÃO COMPLEMENTAR:

**Projecto ID:** AG06

Este é um dos projectos mais ambicionados pelo concelho no que diz respeito às questões ambientais.

A degeneração da Pateira ao longo das últimas décadas tem vindo a constituir um grave problema para toda a zona.

A beleza deste lago, a sua grandiosidade e a sua potencialidade a nível ambiental justifica plenamente uma intervenção de fundo, no sentido da sua revitalização e recuperação para a prática de desportos amadores a nível da canoagem, da pesca ou mesmo da simples utilização por pequenas embarcações a remos.

---

**ALBERGARIA-A-VELHA**

---

## IDENTIFICAÇÃO DO PROJECTO:

**Designação:**

Valorização das Margens da Pateira de Frossos

**Projecto ID:**

AL01

**Concelho:**

Albergaria-a-Velha

**Freguesia:**

Cacia, Esgueira, Frossos

**Objecto Candidatura:**

Projecto de Execução e Obras



## CARACTERIZAÇÃO DO PROJECTO:

**Programa de Candidatura:**

POC e POT'S

**Projectos Associados:**

**Investimento Total Previsível:**

1.296.874,50 Euros

**Entidades Envolvidas e/ou a Envolver:**

C.M. Albergaria-a-Velha; AMRIA; CCDRC; ICNB; J.F. de Frossos

**Antecedentes:**

**Candidatura Anterior:**

**Montante:**

## AValiação Municipal do Projecto:

**Grau de Importância Estratégica:**

Prioridade de Nível 2

**Importância do Projecto, nos Domínios:**

**- Protecção e Valorização ambiental:**

Elevada

**- Desenvolvimento Turístico:**

Elevada

**- Valorização Paisagística:**

Elevada

**- Desenvolvimento Cultural:**

Elevada

**- Ordenamento Urbanístico:**

Elevada

**- Desenvolvimento de Act. Desportivas:**

Elevada

**- Protecção/Valorização Patrimonial:**

Elevada

**- Reforço de Infra-estruturas/Equipº:**

Elevada

**- Aumento da Atractividade da Região:**

Elevada

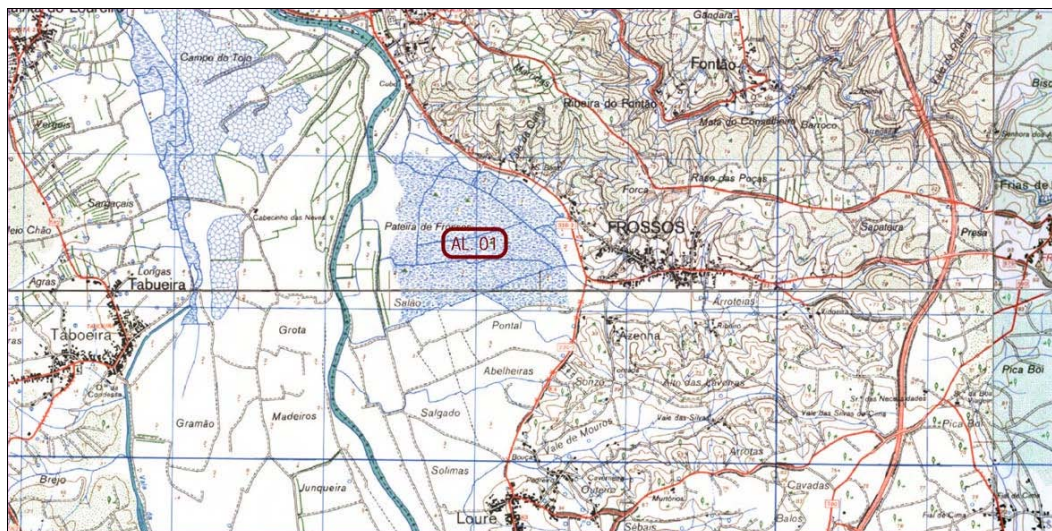
**- Reforço das Acessibilidades:**

**- Desenvolvimento Económico:**

Elevada

**- Outros:**

## LOCALIZAÇÃO DO PROJECTO:



**Projecto ID:** AL01



## INFORMAÇÃO COMPLEMENTAR:

Projecto ID: AL01

A Pateira de Frossos é uma zona palustre alimentada quer pelo rio Vouga quer pela água das chuvas. Após a época das chuvas a área permanece inundada existindo diversos locais que se encontram permanentemente inundados pelo que aqui ocorre uma vegetação palustre por vezes bastante densa e diversificada (Junco, bunho, Tábua, etc.).

Nos locais que durante o final da Primavera/Verão deixam de estar submersos procede-se ao cultivo e pastoreio dos terrenos. Estas características dinâmicas da Pateira, com áreas inundáveis rodeadas por áreas agricultáveis favorece a presença de uma rica comunidade de aves. Entre elas destaca-se a presença de 3 espécies constantes na Directiva Aves, as quais podem facilmente ser observada na área: a Cegonha-branca, o Milhafre-negro e o Guarda-rios.

A Cegonha-branca nidifica em postes de electricidade na área envolvente, nomeadamente no centro de Frossos e nas freguesias de Angeja e S. João de Loure. É frequentemente observada, em bandos, que por vezes atingem as largas dezenas de indivíduos, e a alimentar-se de insectos, vermes, micromamíferos e anfíbios nos terrenos da Pateira.

O Milhafre é uma ave de rapina frequente nesta zona sobrevoando a área à procura de alimento (pequenos roedores). Esta espécie nidifica em árvores altas presentes na área envolvente ao rio Vouga.

O Guarda-rios é uma ave de dorso azulado e peito laranja facilmente observado quer em voo sobre as valas existentes na Pateira, quer pousando na vegetação palustre das áreas inundadas. Quando pousado, o Guarda-rios permanece imóvel olhando para a massa de água à espera que alguma presa (pequenos peixes) apareça. Quando detecta a presa lança-se em voo picado em direcção a ela chegando a mergulhar para a capturar.

Para além do seu elevado valor natural, a Pateira de Frossos imprime uma beleza especial a toda a paisagem a Oeste do concelho de Albergaria-a-Velha. As suas condições naturais conferem um grande potencial para o turismo. A Pateira integra-se num conjunto paisagístico constituído pelo Baixo Vouga Lagunar, o rio Vouga, o rio Águeda, a Pateira de Fermentelos, a Pateira de Frossos e outros cursos de água da Bacia Hidrográfica do rio Vouga. Aqui, pode observar-se um tipo de ocupação agrícola que se designa por "Bocage" que é caracterizado por pequenas parcelas agrícolas e de pastagem, ladeadas por formações arbustivas e arbóreas essencialmente caducifólias.

Nos últimos anos tem proliferado na Pateira uma espécie de flora infestante designada de Pinheirinha-de-água (*Myriophyllum aquaticum*). Esta espécie é originária do Brasil e foi introduzida em Portugal por motivos ornamentais tendo-se naturalizado muito rapidamente em vários locais.

A presença e expansão desta espécie reflecte-se num grave problema ecológico na medida em que afecta toda a biodiversidade do plano de água. Esta espécie, ao cobrir o plano de água, conduz a uma alteração profunda do meio aquático pois interfere com a penetração da luz conduzindo a uma diminuição do oxigénio na água, afectando desta forma a vida animal aquática.

Pretende-se intervir neste espaço de forma a:

- Requalificar e valorizar as margens da Pateira;
- Criar um percurso marginal pedonal e ciclável e pontos de paragem para recreio e lazer, com parques, percursos desportivos, locais com informação sobre a Pateira e seus valores ambientais, etc;
- Proteger e valorizar todo o ecossistema.

## IDENTIFICAÇÃO DO PROJECTO:

**Designação:**

Via Panorâmica e Estruturante de Angeja (VIP)

**Projecto ID:**

AL02

**Concelho:**

Albergaria-a-Velha

**Freguesia:**

Angeja

**Objecto Candidatura:**

Projecto de Execução e Obras



## CARACTERIZAÇÃO DO PROJECTO:

**Programa de Candidatura:**

POC e POT'S

**Projectos Associados:**

Parque Urbano

**Investimento Total Previsível:**

2.420.932,20 Euros

**Entidades Envolvidas e/ou a Envolver:**

C.M. Albergaria-a-Velha; AMRIA; CCDRC; ICNB

**Antecedentes:**

**Candidatura Anterior:**

**Montante:**

## AVALIAÇÃO MUNICIPAL DO PROJECTO:

**Grau de Importância Estratégica:**

Prioridade de Nível 3

**Importância do Projecto, nos Domínios:**

**- Protecção e Valorização ambiental:**

Média

**- Desenvolvimento Turístico:**

Elevada

**- Valorização Paisagística:**

Média

**- Desenvolvimento Cultural:**

Elevada

**- Ordenamento Urbanístico:**

Elevada

**- Desenvolvimento de Act. Desportivas:**

Elevada

**- Protecção/Valorização Patrimonial:**

Elevada

**- Reforço de Infra-estruturas/Equipº:**

Elevada

**- Aumento da Atractividade da Região:**

Elevada

**- Reforço das Acessibilidades:**

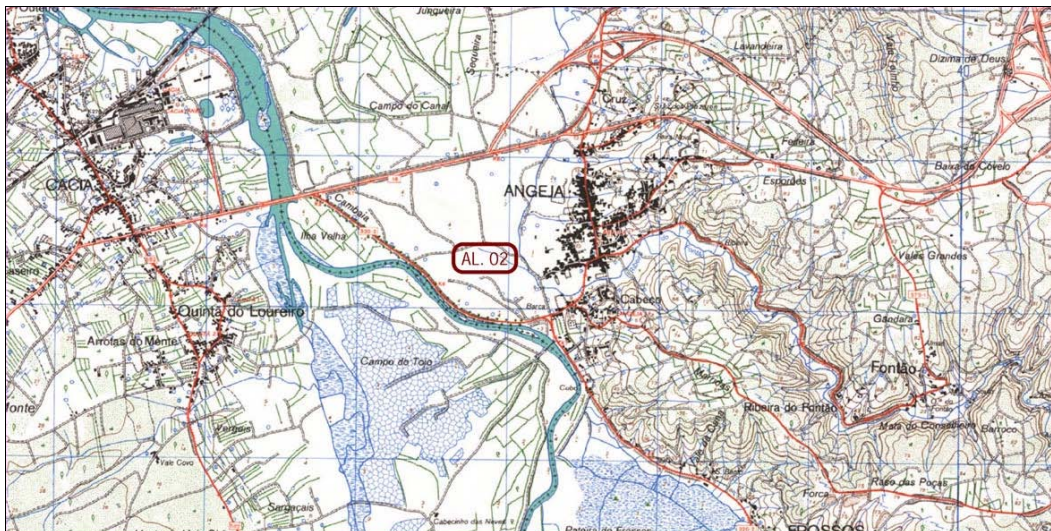
Elevada

**- Desenvolvimento Económico:**

Elevada

**- Outros:**

## LOCALIZAÇÃO DO PROJECTO:



**Projecto ID:** AL02



## INFORMAÇÃO COMPLEMENTAR:

**Projecto ID:** AL02

Como via que se propõe maioritariamente para colmatção da estrutura a poente do centro histórico, contribuindo para a resolução de problemas urbanísticos da "zona das vielas", a via estruturante traduz-se também numa maior mobilidade dentro da vila, resolvendo problemas de circulação viária.

Assim, a proposta do traçado desta via rege-se pelos seguintes pontos:

- Deve ter um carácter de via urbana, permitindo um eficiente escoamento de trânsito rodoviário, livre de estrangulamentos e barreiras constantes, mas sem se tornar numa "via rápida". Para isso, propõe-se a criação de duas faixas de rodagem com perfil de 3,50 metros;
- Deve constituir-se como um percurso urbano pedonal privilegiado, pelas características paisagísticas que possui e pela dimensão do passeio - 5 metros para o passeio contíguo ao edificado e 2,5 a 5 metros para o passeio contíguo ao parque urbano;
- Deve ser orgânica porque o seu traçado deve seguir as condicionantes do terreno, reservando uma área de protecção relativamente à linha de cheia e tentando adaptar-se à malha urbana já existente;
- O traçado deve respeitar, tanto quanto possível os limites de propriedade e viabilizar a construção de lotes para construção, de modo a criar uma frente construtiva de colmatção do edificado já existente;
- Deve promover a moderação da velocidade de circulação de veículos;
- Deve criar um efeito visual que esteja de acordo com a sua característica de via panorâmica;
- Deve aproximar-se do desenho tradicional das vias existentes.

---

**AVEIRO**

---

## IDENTIFICAÇÃO DO PROJECTO:

**Designação:**

Requalificação da Área da Antiga Lota

**Projecto ID:**

AV01

**Concelho:**

Aveiro

**Freguesia:**

Vera Cruz

**Objecto Candidatura:**



## CARACTERIZAÇÃO DO PROJECTO:

**Programa de Candidatura:**

POC e POT'S

**Projectos Associados:**

Requalificação/Reconversão Ambiental da área delimitada pelo canal das pirâmides TIRTIF (AV02)

**Investimento Total Previsível:**

16.100.000,00 Euros

**Entidades Envolvidas e/ou a Envolver:**

C.M. Aveiro; AMRIA; APA; ICNB; UA; Privados

**Antecedentes:**

Programa POLIS

**Candidatura Anterior:**

POA (2 projectos em curso)

**Montante:**

5.237.534,11 Euros

## AVALIAÇÃO MUNICIPAL DO PROJECTO:

**Grau de Importância Estratégica:**

Prioridade de Nível 3

**Importância do Projecto, nos Domínios:**

**- Protecção e Valorização ambiental:**

Elevada

**- Desenvolvimento Turístico:**

Elevada

**- Valorização Paisagística:**

Elevada

**- Desenvolvimento Cultural:**

Elevada

**- Ordenamento Urbanístico:**

Elevada

**- Desenvolvimento de Act. Desportivas:**

Elevada

**- Protecção/Valorização Patrimonial:**

Elevada

**- Reforço de Infra-estruturas/Equipº:**

Elevada

**- Aumento da Atractividade da Região:**

Elevada

**- Reforço das Acessibilidades:**

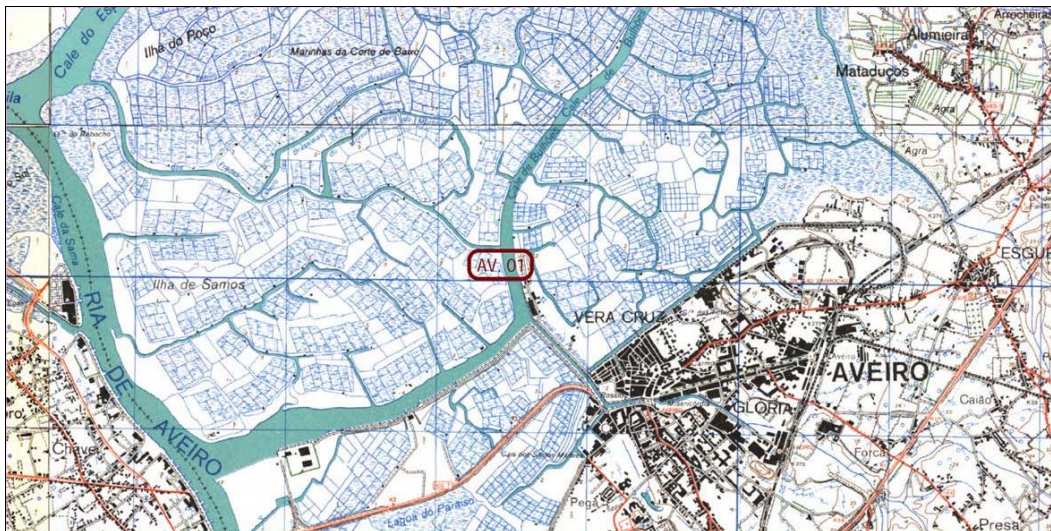
Elevada

**- Desenvolvimento Económico:**

Elevada

**- Outros:**

## LOCALIZAÇÃO DO PROJECTO:



**Projecto ID:** AV01

## INFORMAÇÃO COMPLEMENTAR:

Projecto ID:

O objectivo do trabalho visa estabelecer normas e regras coerentes para a requalificação da zona do antigo Porto de Pesca Costeira de Aveiro, de modo a potenciar outras funcionalidades essencialmente direccionadas para ocupações relacionadas com o usufruto da Ria e actividades de Lazer e Recreio, de modo a que esta zona possa constituir um espaço de contacto das populações com a Ria de Aveiro.

O plano de Urbanização do Programa Polis-Aveiro contempla os seguintes investimentos:

Já executados:

- Consolidação dos Limites da Plataforma - 3.879.732,15€ (e fiscalização no valor de 57.257,20€);
- Travessia do Canal das Pirâmides e recuperação da Eclusa – 1.259.931,26 € (e fiscalização de valor de 40.595,50€).

Por Executar (Parceria Público-Privada):

- Fórum Água e Terra – EQ9 – Ficha QREN 1126 - 2.750.000€;
- Museu da Ria – EQ10 – Ficha QREN 1126 - 1.600.000€;
- Hotel / Centro de Convenções – EQ14 – Ficha QREN 1126 - 10.000.000€;
- Zona Destinada a sede de clubes náuticos – EQ11 – Ficha QREN 1126 - 1.450.000€;
- Passeio Público da Ria / Jardins Temáticos – EP05 - Ficha QREN 1126;
- Passeio Público Marginais – EP04 - Ficha QREN 1126;
- Torre Panorâmica – EQ12 - Ficha QREN 1126 - 300.000€

## IDENTIFICAÇÃO DO PROJECTO:

**Designação:**

Requalificação/Reconversão Ambiental da Área delimitada pelo Canal das Pirâmides e TIRTIF - Zona Poente

**Projecto ID:**

AV02

**Concelho:**

Aveiro

**Freguesia:**

Vera Cruz

**Objecto Candidatura:**



## CARACTERIZAÇÃO DO PROJECTO:

**Programa de Candidatura:**

POC e POT'S

**Projectos Associados:**

Requalificação da Área da Antiga Lota (AV01); Parque Temático (AV03); Construção da doca de abrigo da zona nascente do terminal sul (AV04)

**Investimento Total Previsível:**

2.225.000,00 Euros

**Entidades Envolvidas e/ou a Envolver:**

C.M. Aveiro; AMRIA; APA; ICNB; IPJ; Clubes Navais; Estaleiros Privados

**Antecedentes:**

Programa POLIS

**Candidatura Anterior:**

**Montante:**



### AVALIAÇÃO MUNICIPAL DO PROJECTO:

**Grau de Importância Estratégica:**

Prioridade de Nível 3

### Importância do Projecto, nos Domínios:

**- Protecção e Valorização ambiental:**

Elevada

**- Desenvolvimento Turístico:**

Elevada

**- Valorização Paisagística:**

Elevada

**- Desenvolvimento Cultural:**

Elevada

**- Ordenamento Urbanístico:**

---

Elevada

**- Desenvolvimento de Act. Desportivas:**

Elevada

**- Protecção/Valorização Patrimonial:**

Elevada

**- Reforço de Infra-estruturas/Equip<sup>o</sup>.:**

Elevada

**- Aumento da Atractividade da Região:**

Elevada

**- Reforço das Acessibilidades:**

Elevada

**- Desenvolvimento Económico:**

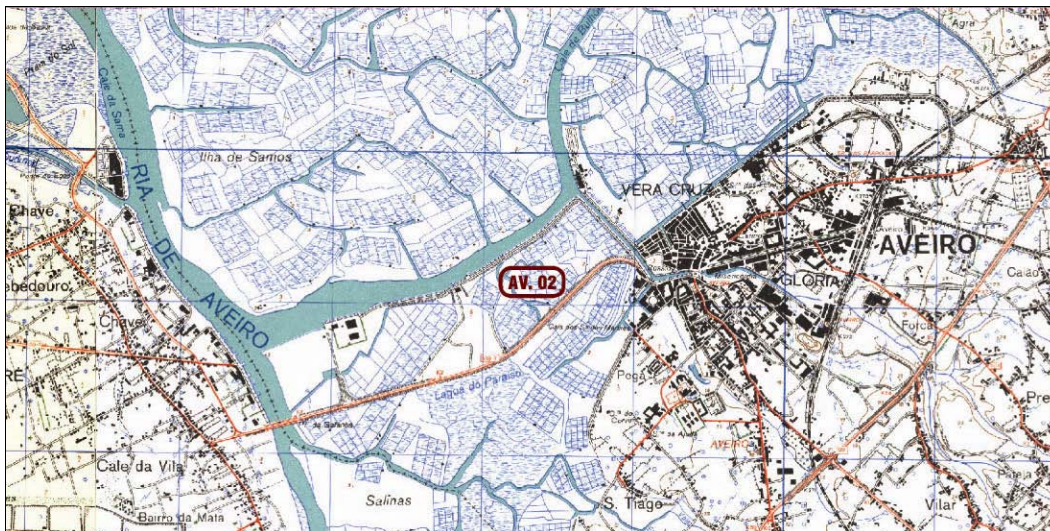
---

Elevada

**- Outros:**

--	--

## LOCALIZAÇÃO DO PROJECTO:



Projecto ID: AV02

## INFORMAÇÃO COMPLEMENTAR:

**Projecto ID:** AV02

Pretende-se para esta área, promover a transformação de um espaço com grande potencial económico, turístico e de lazer, condicionado actualmente em termos funcionais, urbanísticos e paisagísticos, face à eficácia do Plano de Urbanização da Polis-Aveiro. Em termos genéricos as intervenções principais são as seguintes:

Zona Oeste:

- Estaleiros Navais – EQ1 – Ficha QREN 1129 – 500.000,00€;
- Clubes Náuticos - EQ2 – Ficha QREN 1129 – 500.000,00€
- Praça / Espaço Multiusos – EP01 e EQ03 – Ficha QREN 1129 – 775.000,00€
- Passeios Marginais – EP04 – Ficha QREN 1129 – 450.000,00€



## IDENTIFICAÇÃO DO PROJECTO:

**Designação:**

Parque Temático

**Projecto ID:**

AV03

**Concelho:**

Aveiro

**Freguesia:**

Vera Cruz

**Objecto Candidatura:**

## CARACTERIZAÇÃO DO PROJECTO:

**Programa de Candidatura:**

POC e POT'S

**Projectos Associados:**

Requalificação/Reconversão Ambiental da área delimitada pelo canal das pirâmides e TIRTIF - Zona Poente (AV02)

**Investimento Total Previsível:**

13.496.998,90 Euros

**Entidades Envolvidas e/ou a Envolver:**

C.M. Aveiro; AMRIA; APA; ICNB; Privados

**Antecedentes:**

Programa POLIS

**Candidatura Anterior:**

**Montante:**

### AVALIAÇÃO MUNICIPAL DO PROJECTO:

**Grau de Importância Estratégica:**

Prioridade de Nível 3

### Importância do Projecto, nos Domínios:

**- Protecção e Valorização ambiental:**

Elevada

**- Desenvolvimento Turístico:**

Elevada

**- Valorização Paisagística:**

Elevada

**- Desenvolvimento Cultural:**

Elevada

**- Ordenamento Urbanístico:**

---

Elevada

**- Desenvolvimento de Act. Desportivas:**

Elevada

**- Protecção/Valorização Patrimonial:**

Elevada

**- Reforço de Infra-estruturas/Equip<sup>o</sup>..**

Elevada

**- Aumento da Atractividade da Região:**

Elevada

**- Reforço das Acessibilidades:**

Elevada

**- Desenvolvimento Económico:**

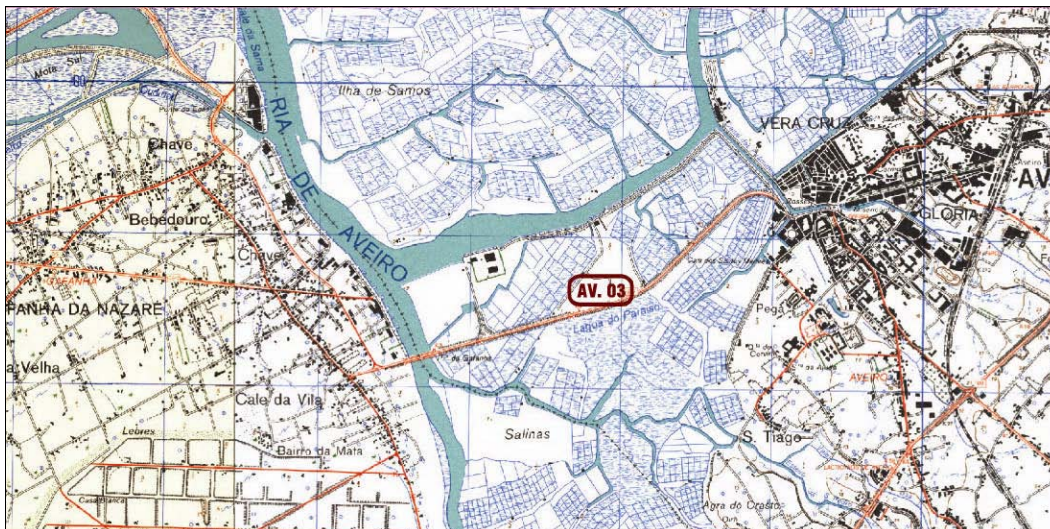
---

Elevada

**- Outros:**

--	--

## LOCALIZAÇÃO DO PROJECTO:



**Projecto ID:** AV03

## INFORMAÇÃO COMPLEMENTAR:

**Projecto ID:** AV03

Parque Temático, associado à temática ambiental do Mar e da Ria de Aveiro, com uma vertente pedagógica e de lazer – EQ04 – Ficha QREN 1120 – 12.500.000€

Para além da construção do Parque, prevê-se igualmente a construção dos arruamentos de ligação e estruturação da Plataforma do Parque Temático e da Praça Multiusos. Com uma área de intervenção de 25.000 m2, serão executados os trabalhos necessários para a criação dos acessos viários na zona poente da plataforma e ainda na beneficiação da sua ligação ao centro da cidade – EQ04 – Ficha QREN 1125 – 996.998,90€

## IDENTIFICAÇÃO DO PROJECTO:

**Designação:**

Construção da Doca de Abrigo na Zona Nascente do Terminal Sul

**Projecto ID:**

AV04

**Concelho:**

Aveiro

**Freguesia:**

Vera Cruz

**Objecto Candidatura:**



## CARACTERIZAÇÃO DO PROJECTO:

**Programa de Candidatura:**

POC e POT'S

**Projectos Associados:**

Requalificação da Área da Antiga Lota (AV01);  
Requalificação/Reconversão Ambiental da área delimitada pelo canal das  
pirâmides e TIRTIF - Zona Poente (AV02); Parque Temático (AV03)

**Investimento Total Previsível:**

16.000.000,00 Euros

**Entidades Envolvidas e/ou a Envolver:**

C.M. Aveiro; AMRIA; APA; ICNB; Estaleiros Privados

**Antecedentes:**

Programa POLIS

**Candidatura Anterior:**

**Montante:**

### AVALIAÇÃO MUNICIPAL DO PROJECTO:

**Grau de Importância Estratégica:**

Prioridade de Nível 3

### **Importância do Projecto, nos Domínios:**

**- Protecção e Valorização ambiental:**

Elevada

**- Desenvolvimento Turístico:**

Elevada

**- Valorização Paisagística:**

Elevada

**- Desenvolvimento Cultural:**

Elevada

**- Ordenamento Urbanístico:**

---

Elevada

**- Desenvolvimento de Act. Desportivas:**

Elevada

**- Protecção/Valorização Patrimonial:**

Elevada

**- Reforço de Infra-estruturas/Equip<sup>o</sup>.**

Elevada

**- Aumento da Atractividade da Região:**

Elevada

**- Reforço das Acessibilidades:**

Elevada

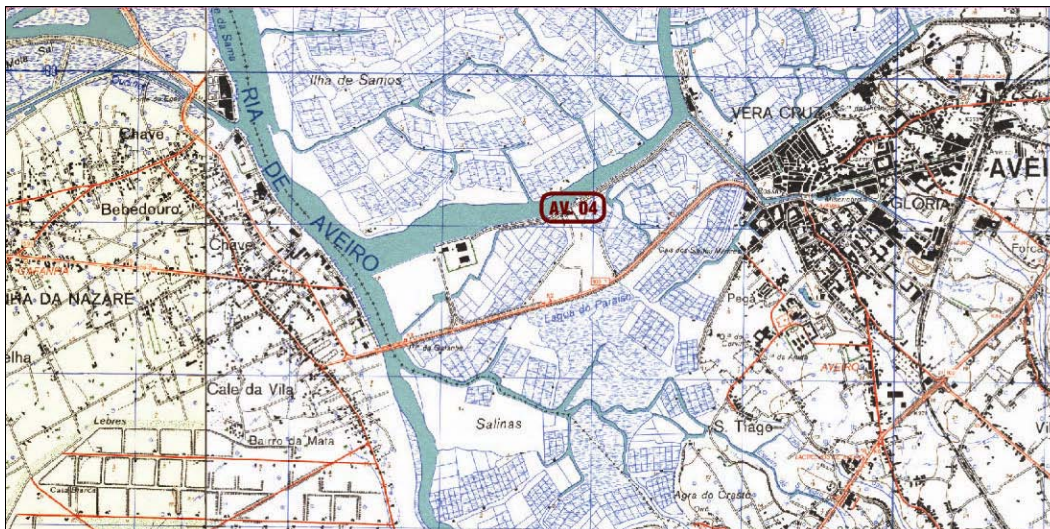
**- Desenvolvimento Económico:**

Elevada

**- Outros:**

[illegible]

## LOCALIZAÇÃO DO PROJECTO:



Projecto ID: AV04



## INFORMAÇÃO COMPLEMENTAR:

**Projecto ID:** AV04

O Porto de Abrigo proposto, de média capacidade e dimensionado para barcos de calado reduzido, compatíveis com as características da Ria, é acompanhado por um conjunto de instalações de apoio logístico, associativo, restauração e outros espaços para actividades comerciais, artesanato, etc.

Criação do Porto de Abrigo – EP06 e EQ15 – Ficha QREN 1060 – 16.000.000€

As soluções preconizadas são nomeadamente:

Zona Este:

- Criação de Porto de Recreio;
- Enquadramento do Eco-Museu do Sal;
- Preservação das restantes marinhas de sal na zona e associação destas com o Eco-Museu;
- Criação de uma marinha-viveiro-museu visitável, associada a um pequeno Jardim Botânico de Sapal;
- Preservação de marinhas de exploração extensiva de pescado existentes e sua associação à marinha-viveiro-museu e ao Eco-Museu do Sal;
- Criação de Ilha Tropical – espaço emblemático no local, ajardinado e equipado para a realização de piqueniques e localização de um restaurante;
- Criação de uma rede de circuitos pedonais e cicláveis;
- Criação de uma zona de atracagem de moliceiros destinados a passeios turísticos na Ria;
- Criação de uma marinha de pesca desportiva/recreativa.

## IDENTIFICAÇÃO DO PROJECTO:

**Designação:**

Requalificação/Reconversão Ambiental da Área delimitada pelo Canal das Pirâmides e TIRTIF - Zona Nascente

**Projecto ID:**

AV05

**Concelho:**

Aveiro

**Freguesia:**

Vera Cruz

**Objecto Candidatura:**



## CARACTERIZAÇÃO DO PROJECTO:

**Programa de Candidatura:**

POC e POT'S

**Projectos Associados:**

Requalificação da Área da Antiga Lota (AV01);  
Requalificação/Reconversão Ambiental da área delimitada pelo canal das pirâmides e TIRTIF - Zona Poente (AV02); Parque Temático (AV03);  
Construção da doca de abrigo da zona nascente do terminal sul (AV04)

**Investimento Total Previsível:**

7.650.000,00 Euros

**Entidades Envolvidas e/ou a Envolver:**

C.M. Aveiro; AMRIA; APA; ICNB; IPJ; Clubes Navais; Estaleiros Privados

**Antecedentes:**

Programa POLIS

**Candidatura Anterior:**

POA

**Montante:**

519.600,00 Euros (em execução)

## AVALIAÇÃO MUNICIPAL DO PROJECTO:

**Grau de Importância Estratégica:**

Prioridade de Nível 3

**Importância do Projecto, nos Domínios:**

**- Protecção e Valorização ambiental:**

Elevada

**- Desenvolvimento Turístico:**

Elevada

**- Valorização Paisagística:**

Elevada

**- Desenvolvimento Cultural:**

Elevada

**- Ordenamento Urbanístico:**

Elevada

**- Desenvolvimento de Act. Desportivas:**

Elevada

**- Protecção/Valorização Patrimonial:**

Elevada

**- Reforço de Infra-estruturas/Equipº:**

Elevada

**- Aumento da Atractividade da Região:**

Elevada

**- Reforço das Acessibilidades:**

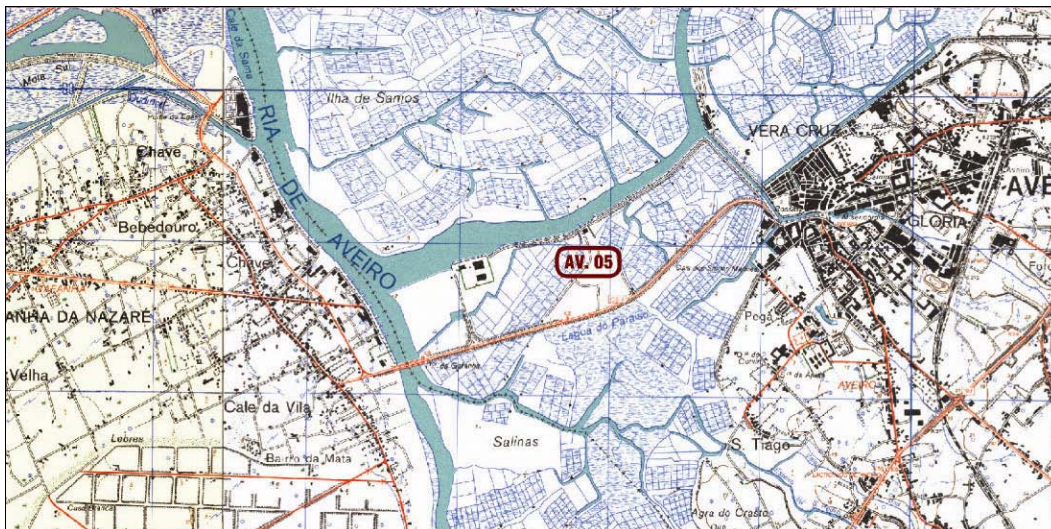
Elevada

**- Desenvolvimento Económico:**

Elevada

**- Outros:**

## LOCALIZAÇÃO DO PROJECTO:



**Projecto ID:** AV05

## INFORMAÇÃO COMPLEMENTAR:

**Projecto ID:** AV05

Pretende-se para esta área, promover a transformação de um espaço com grande potencial económico, turístico e de lazer, condicionado actualmente em termos funcionais, urbanísticos e paisagísticos, face à eficácia do Plano de Urbanização da Polis-Aveiro. Em termos genéricos as intervenções principais são as seguintes:

### Zona Este:

- Enquadramento do Eco-Museu da Ria – Marinha da Troncalhada – EQ08 – Ficha de QREN 1008 – 2.200.000€;
- Centro de Monitorização e Interpretação ambiental (CMIA) – E2 (Planta de Zonamento) – 519.600,00 € Financiada pelo POA – em execução;
- Pousada da Juventude – EQ06 – Ficha QREN 1059 – 1.450.000€;
- Centro Português da Juventude – EQ05 – Ficha QREN 1127 – 1.500.000€;
- Implementação e Dinamização de Circuitos Turístico-Fluviais – EQ7 – Ficha QREN 1093 – 1.500.000€;
- Pontes Pedonais – EP10 – Ficha QREN 1128 – 1.000.000€.

## IDENTIFICAÇÃO DO PROJECTO:

**Designação:**

Recuperação Ambiental e Paisagística do Esteiro de S. Pedro

**Projecto ID:**

AV06

**Concelho:**

Aveiro

**Freguesia:**

Glória, Aradas

**Objecto Candidatura:**



## CARACTERIZAÇÃO DO PROJECTO:

**Programa de Candidatura:**

POC

**Projectos Associados:**

**Investimento Total Previsível:**

150.000,00 Euros

**Entidades Envolvidas e/ou a Envolver:**

C.M. Aveiro; AMRIA; UA; INAG

**Antecedentes:**

**Candidatura Anterior:**

**Montante:**



## AVALIAÇÃO MUNICIPAL DO PROJECTO:

**Grau de Importância Estratégica:**

Prioridade de Nível 3

**Importância do Projecto, nos Domínios:**

**- Protecção e Valorização ambiental:**

Elevada

**- Desenvolvimento Turístico:**

**- Valorização Paisagística:**

Elevada

**- Desenvolvimento Cultural:**

**- Ordenamento Urbanístico:**

**- Desenvolvimento de Act. Desportivas:**

**- Protecção/Valorização Patrimonial:**

**- Reforço de Infra-estruturas/Equipº:**

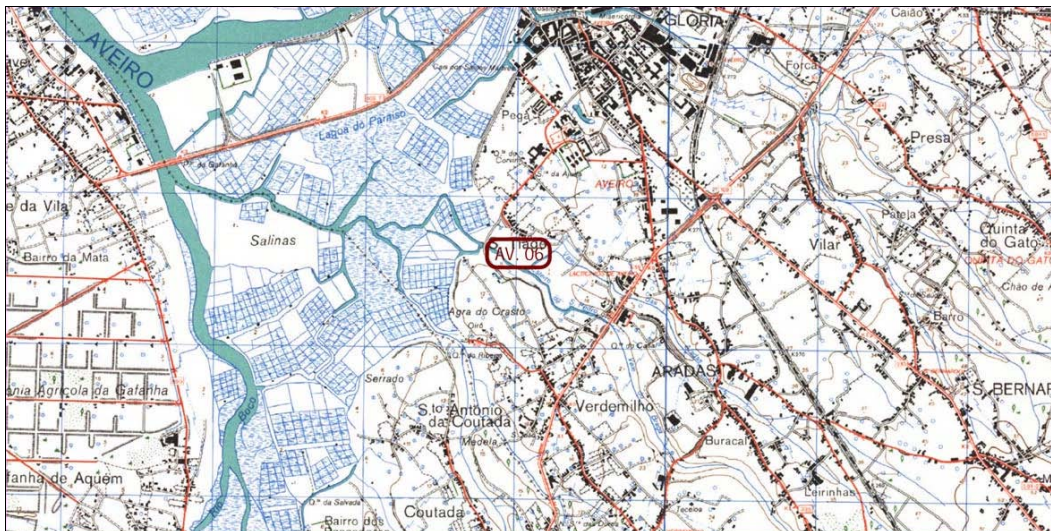
**- Aumento da Atractividade da Região:**

**- Reforço das Acessibilidades:**

**- Desenvolvimento Económico:**

**- Outros:**

## LOCALIZAÇÃO DO PROJECTO:



**Projecto ID:** AV06

## INFORMAÇÃO COMPLEMENTAR:

**Projecto ID:** AV06

O desenvolvimento deste projecto assenta nos seguintes princípios:

- Pretende-se que esta área sirva como um elo de ligação das duas zonas da Universidade, isto é, deve ser dada especial atenção à integração e ao papel funcional da área do Esteiro no conjunto e no funcionamento do campus universitário;
- Deverá servir não só a universidade mas também a cidade;
- Preservar o ecossistema valioso existente.

Os objectivos desta intervenção são:

- Conferir funcionalidade a um espaço com elevado grau de desqualificação ambiental paisagística;
- Projectar a zona de potenciação das suas vertentes paisagísticas, lúdica e cultural;
- Promover a qualificação das águas e controle dos caudais.

Até à presente data a Universidade de Aveiro executou a Ponte Pedonal e Ciclável que efectua a ligação entre as duas áreas da Universidade.

Os trabalhos de Requalificação Ambiental estão por iniciar, prevendo-se um investimento de 150.000,00 €, da responsabilidade da administração central – Ficha QREN 1138.

## IDENTIFICAÇÃO DO PROJECTO:

**Designação:**

Desassoreamento e Qualificação do Lago do Paraíso

**Projecto ID:**

AV07

**Concelho:**

Aveiro/Ílhavo

**Freguesia:**

Glória/S. Salvador

**Objecto Candidatura:**



## CARACTERIZAÇÃO DO PROJECTO:

**Programa de Candidatura:**

POC e POT'S

**Projectos Associados:**

**Investimento Total Previsível:**

25.000.000,00 Euros

**Entidades Envolvidas e/ou a Envolver:**

C.M. Aveiro; C.M. Ílhavo; AMRIA; ICNB

**Antecedentes:**

**Candidatura Anterior:**

**Montante:**

### AVALIAÇÃO MUNICIPAL DO PROJECTO:

**Grau de Importância Estratégica:** Prioridade de Nível 4

### Importância do Projecto, nos Domínios:

**- Protecção e Valorização ambiental:**

Elevada

**- Desenvolvimento Turístico:**

Elevada

**- Valorização Paisagística:**

---

Elevada

**- Desenvolvimento Cultural:**

Média

**- Ordenamento Urbanístico:**

---

Elevada

**- Desenvolvimento de Act. Desportivas:**

	Média
1	0,78
2	0,69
3	0,69
4	0,69
5	0,69
6	0,69
7	0,69
8	0,69
9	0,69
10	0,69
11	0,69
12	0,69
13	0,69
14	0,69
15	0,69
16	0,69
17	0,69
18	0,69
19	0,69
20	0,69
21	0,69
22	0,69
23	0,69
24	0,69
25	0,69
26	0,69
27	0,69
28	0,69
29	0,69
30	0,69
31	0,69
32	0,69
33	0,69
34	0,69
35	0,69
36	0,69
37	0,69
38	0,69
39	0,69
40	0,69
41	0,69
42	0,69
43	0,69
44	0,69
45	0,69
46	0,69
47	0,69
48	0,69
49	0,69
50	0,69
51	0,69
52	0,69
53	0,69
54	0,69
55	0,69
56	0,69
57	0,69
58	0,69
59	0,69
60	0,69
61	0,69
62	0,69
63	0,69
64	0,69
65	0,69
66	0,69
67	0,69
68	0,69
69	0,69
70	0,69
71	0,69
72	0,69
73	0,69
74	0,69
75	0,69
76	0,69
77	0,69
78	0,69
79	0,69
80	0,69
81	0,69
82	0,69
83	0,69
84	0,69
85	0,69
86	0,69
87	0,69
88	0,69
89	0,69
90	0,69
91	0,69
92	0,69
93	0,69
94	0,69
95	0,69
96	0,69
97	0,69
98	0,69
99	0,69
100	0,69

**- Protecção/Valorização Patrimonial:**

---

Média

**- Reforço de Infra-estruturas/Equipº.:**

Média

**- Aumento da Atractividade da Região:**

Elevada

**- Reforço das Acessibilidades:**

Elevada

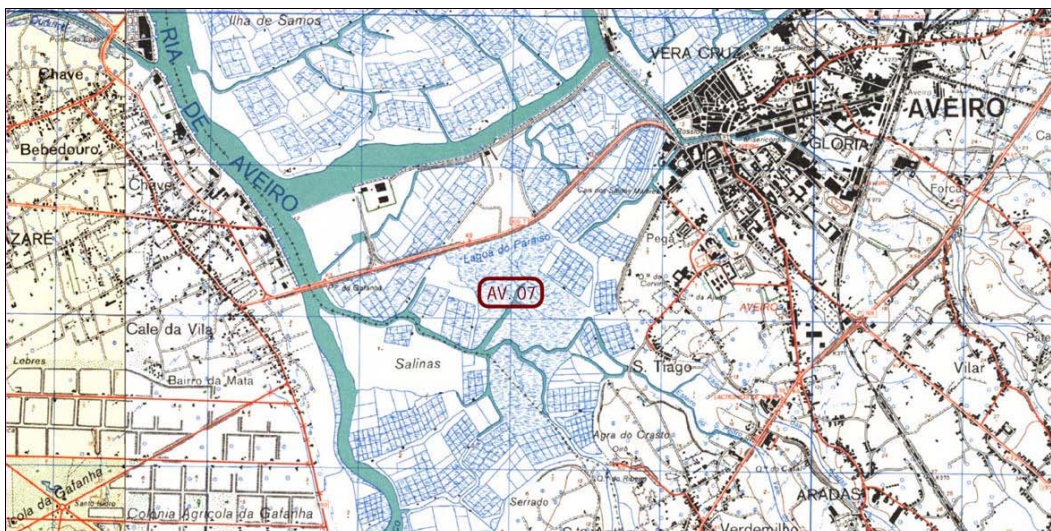
**- Desenvolvimento Económico:**

---

Média

**- Outros:**

### LOCALIZAÇÃO DO PROJECTO:



Projecto ID: AV07

## INFORMAÇÃO COMPLEMENTAR:

**Projecto ID:** AV07

A recuperação do lago do paraíso como plano de água onde seja possível praticar desportos náuticos e acima de tudo, estabelecer ligação entre este plano de água e o campus universitário.

A área de intervenção abarca os Municípios de Aveiro (80 ha) e Ílhavo (56ha) – Ficha QREN 1139.



## IDENTIFICAÇÃO DO PROJECTO:

**Designação:**

Marginal Ribeirinha Aveiro-Ílhavo

**Projecto ID:**

AV08

**Concelho:**

Aveiro/Ílhavo

**Freguesia:**

Glória/S. Salvador

**Objecto Candidatura:**



## CARACTERIZAÇÃO DO PROJECTO:

**Programa de Candidatura:**

POC e POT'S

**Projectos Associados:**

Frente de Ria (Rua da Pega) (AV09)

**Investimento Total Previsível:**

4.150.000,00 Euros (investimento CMA)

**Entidades Envolvidas e/ou a Envolver:**

C.M. Aveiro; C.M. Ílhavo; AMRIA; ICNB

**Antecedentes:**

**Candidatura Anterior:**

**Montante:**

## AVALIAÇÃO MUNICIPAL DO PROJECTO:

**Grau de Importância Estratégica:**

Prioridade de Nível 3

**Importância do Projecto, nos Domínios:**

**- Protecção e Valorização ambiental:**

Elevada

**- Desenvolvimento Turístico:**

Elevada

**- Valorização Paisagística:**

Elevada

**- Desenvolvimento Cultural:**

Média

**- Ordenamento Urbanístico:**

Média

**- Desenvolvimento de Act. Desportivas:**

Baixa

**- Protecção/Valorização Patrimonial:**

Média

**- Reforço de Infra-estruturas/Equipº:**

Elevada

**- Aumento da Atractividade da Região:**

Elevada

**- Reforço das Acessibilidades:**

Elevada

**- Desenvolvimento Económico:**

Média

**- Outros:**

## LOCALIZAÇÃO DO PROJECTO:



**Projecto ID:** AV08

## INFORMAÇÃO COMPLEMENTAR:

**Projecto ID:** AV08

A cidade de Aveiro reconhecida pelo seu excelente enquadramento natural resultante de um posicionamento privilegiado relativamente à zona lagunar da ria de Aveiro, reflecte também neste relacionamento as consequências do abandono de actividades e vivências ribeirinhas.

Neste quadro, urge promover novas relações urbanísticas a estabelecer entre a cidade e a Ria, na qual a via agora proposta constituirá um contributo importante, quer pelo seu carácter lúdico e ambiental, quer pela importância funcional que assumirá resultante da sua articulação com a rede viária fundamental.

Projecto conjunto com a C.M Ílhavo. Ligação da Marginal da Pega (junto à U.A.) aos novos arranjos marginais na cidade de Ílhavo, ao longo da Ria do Lago do Paraíso ao Canal de Ílhavo (rio Boco), incluindo obra de arte para o atravessamento do esteiro de Oirô.

Via Panorâmica Aveiro-Ílhavo – Ficha QREN 1124 – 4.150.000€

## IDENTIFICAÇÃO DO PROJECTO:

**Designação:**

Frente de Ria (Rua da Pega)

**Projecto ID:**

AV09

**Concelho:**

Aveiro

**Freguesia:**

Glória

**Objecto Candidatura:**



## CARACTERIZAÇÃO DO PROJECTO:

**Programa de Candidatura:**

POC e POT'S

**Projectos Associados:**

Desassoreamento e Qualificação do Lago do Paraíso (AV07); Marginal Ribeirinha Aveiro-Ílhavo (AV08)

**Investimento Total Previsível:**

3.500.000,00 Euros

**Entidades Envolvidas e/ou a Envolver:**

C.M. Aveiro; AMRIA; ICNB

**Antecedentes:**

**Candidatura Anterior:**

**Montante:**



## AVALIAÇÃO MUNICIPAL DO PROJECTO:

**Grau de Importância Estratégica:**

Prioridade de Nível 3

**Importância do Projecto, nos Domínios:**

**- Protecção e Valorização ambiental:**

Elevada

**- Desenvolvimento Turístico:**

Elevada

**- Valorização Paisagística:**

Elevada

**- Desenvolvimento Cultural:**

Média

**- Ordenamento Urbanístico:**

Elevada

**- Desenvolvimento de Act. Desportivas:**

**- Protecção/Valorização Patrimonial:**

Elevada

**- Reforço de Infra-estruturas/Equipº:**

Elevada

**- Aumento da Atractividade da Região:**

Elevada

**- Reforço das Acessibilidades:**

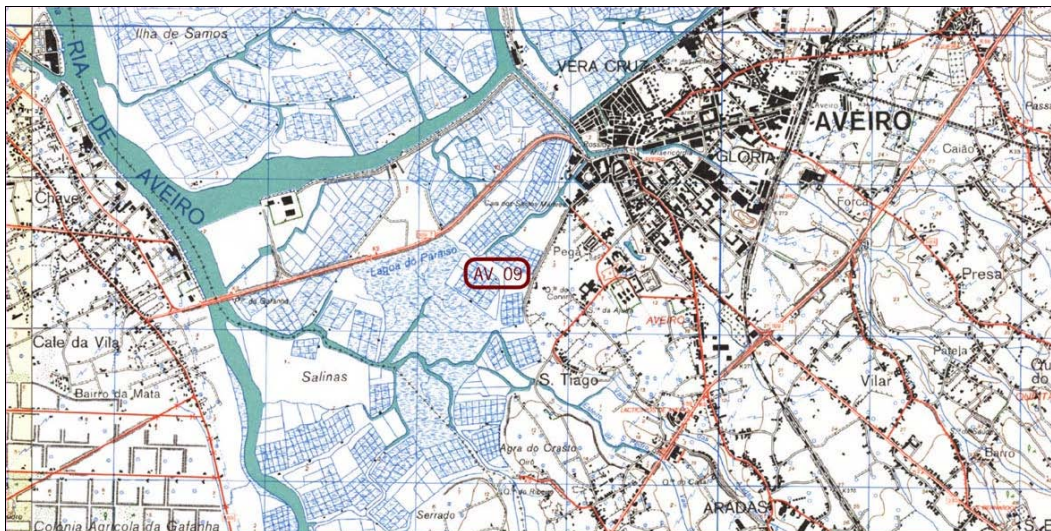
Elevada

**- Desenvolvimento Económico:**

Média

**- Outros:**

## LOCALIZAÇÃO DO PROJECTO:



**Projecto ID:** AV09



## INFORMAÇÃO COMPLEMENTAR:

**Projecto ID:** AV09

Este projecto tem uma forte ligação com o Lago do Paraíso (AV07) e Marginal Ribeirinha (AV08).

Pretende-se valorizar a relação da cidade com a Ria de Aveiro, bem como qualificar o espaço público de contacto.

Os trabalhos a executar no âmbito deste projecto são:

- Protecção e salvaguarda da margem;
- Arranjos Urbanísticos;
- Nova obra de arte sobre o estreito de S. Pedro e acessos imediatos.

Ficha QREN 1124 – 3.500.000,00€

## IDENTIFICAÇÃO DO PROJECTO:

**Designação:**

Qualificação do Canal de S. Roque, Canal dos Botirões e Mercado do Peixe

**Projecto ID:**

AV10

**Concelho:**

Aveiro

**Freguesia:**

Vera Cruz

**Objecto Candidatura:**



## CARACTERIZAÇÃO DO PROJECTO:

**Programa de Candidatura:**

POC e POT'S

**Projectos Associados:**

Requalificação da Área da Antiga Lota (AV01); Parque Temático (AV03); Requalificação/Reconversão Ambiental da área delimitada pelo Canal das Pirâmides e TIRTIF- Zona Nascente (AV05)

**Investimento Total Previsível:**

3.780.000,00 Euros

**Entidades Envolvidas e/ou a Envolver:**

C.M. Aveiro; AMRIA; ICNB

**Antecedentes:**

Programa POLIS

**Candidatura Anterior:**

POA e PORC

**Montante:**

5.193.420,37 Euros

## AVALIAÇÃO MUNICIPAL DO PROJECTO:

<b><u>Grau de Importância Estratégica:</u></b>	Prioridade de Nível 3		
<b><u>Importância do Projecto, nos Domínios:</u></b>			
<b><u>- Protecção e Valorização ambiental:</u></b>	Elevada	<b><u>- Desenvolvimento Turístico:</u></b>	Elevada
<b><u>- Valorização Paisagística:</u></b>	Elevada	<b><u>- Desenvolvimento Cultural:</u></b>	Média
<b><u>- Ordenamento Urbanístico:</u></b>	Elevada	<b><u>- Desenvolvimento de Act. Desportivas:</u></b>	
<b><u>- Protecção/Valorização Patrimonial:</u></b>	Elevada	<b><u>- Reforço de Infra-estruturas/Equipº.:</u></b>	Média
<b><u>- Aumento da Atractividade da Região:</u></b>	Elevada	<b><u>- Reforço das Acessibilidades:</u></b>	Média
<b><u>- Desenvolvimento Económico:</u></b>	Média	<b><u>- Outros:</u></b>	

## LOCALIZAÇÃO DO PROJECTO:



**Projecto ID:** AV10

## INFORMAÇÃO COMPLEMENTAR:

**Projecto ID:** AV10

Trabalhos Executados até à data:

- Tratamento Paisagístico e Beneficiação das Margens do Canal de S. Roque – 2.405.923,07 €;
- Reabilitação / Recuperação do Mercado do Peixe e espaço público envolvente – 1.925.188,30 €;
- Canal de S. Roque e Canal dos Botirões (trapiche, moirões e 3 comportas) – 862.309,00 €

Investimento Total de 5.193.420,37€.

Trabalhos por executar:

- Ponte Pedonal em “S” sobre o Canal de S. Roque – EP10 – Ficha QREN 1051 – 450.000€;
- Reconversão da Ponte S. João (Ponte Mista sobre o canal de S. Roque) – EP10 – Ficha QREN 1056 – 1.750.000€;
- Porto de Abrigo no topo do canal de S. Roque – EQ15 – Ficha QREN 1061 – 1.480.000€;
- Investimentos complementares na zona nascente do canal de S. Roque – Ficha QREN 1102 – 100.000€;
- Regeneração Urbana – Núcleo Central da Cidade – Ficha QREN 1010 - 0€ (por orçamentar).

## IDENTIFICAÇÃO DO PROJECTO:

**Designação:**

Canal Central (Pirâmides / Rossio / Côjo / Forca) - Requalificação da Frente Urbana do Rossio / Ponte da Praça e Reconfiguração/Beneficiação da Zona de Entrada da Cidade e Ligação ao IP5/A25

**Projecto ID:**

AV11

**Concelho:**

Aveiro

**Freguesia:**

Glória, Vera Cruz

**Objecto Candidatura:**



## CARACTERIZAÇÃO DO PROJECTO:

**Programa de Candidatura:**

POC e POT'S

**Projectos Associados:**

Requalificação da Área da Antiga Lota (AV01); Parque Temático (AV03); Requalificação da área do terminal Sul - Reconversão ambiental delimitada pelo Canal Central, Canal das Pirâmides e TIRTIF / Execução das IF do Parque Temático

**Investimento Total Previsível:**

26.210.000,00 Euros

**Entidades Envolvidas e/ou a Envolver:**

C.M. Aveiro; AMRIA; POLIS; Privados

**Antecedentes:**

Programa POLIS

**Candidatura Anterior:**

QCA III (POA, PORC e POC) / PIQTUR

**Montante:**

7.152.937,29 Euros



## AVALIAÇÃO MUNICIPAL DO PROJECTO:

**Grau de Importância Estratégica:**

Prioridade de Nível 3

**Importância do Projecto, nos Domínios:**

**- Protecção e Valorização ambiental:**

Elevada

**- Desenvolvimento Turístico:**

Elevada

**- Valorização Paisagística:**

Elevada

**- Desenvolvimento Cultural:**

Elevada

**- Ordenamento Urbanístico:**

Elevada

**- Desenvolvimento de Act. Desportivas:**

Elevada

**- Protecção/Valorização Patrimonial:**

Elevada

**- Reforço de Infra-estruturas/Equipº:**

Elevada

**- Aumento da Atractividade da Região:**

Elevada

**- Reforço das Acessibilidades:**

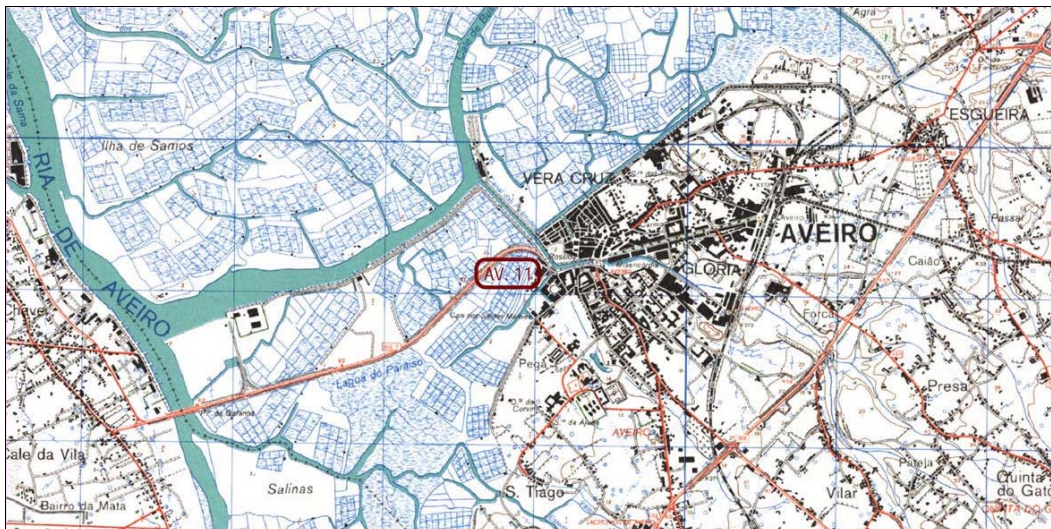
Elevada

**- Desenvolvimento Económico:**

Elevada

**- Outros:**

## LOCALIZAÇÃO DO PROJECTO:



**Projecto ID:** AV11

## INFORMAÇÃO COMPLEMENTAR:

Projecto ID:

Trabalhos Executados até à data:

- Reabilitação do edifício da Casa Major Pessoa – 1.567.407,17€;
- Mercado Manuel Firmino – 5.490.725,23€;
- Regeneração Urbana da Unidade Quarteirão em frente do Rossio – 94.804,89€

Investimento Total de 7.152.937,29€

Trabalhos por executar:

- Alameda / Nova Marginal – Acesso à A25 – EP07 – Ficha QREN 1057 – 6.800.000€;
- Túnel de Ligação Sul/Poente – EP09 – Ficha QREN 1058 – 6.400.000€;
- Ponte Viária sobre o Canal Paraíso– EP09 – Ficha QREN 1055 – 1.450.000€;
- Ponte Pedonal Canal do Paraíso – EP10 – Ficha QREN 1054 – 380.000€;
- Ponte Pedonal sobre o Canal Central – EP10 – Ficha QREN 1053 – 980.000€;
- Ligação da A25 à Alameda/Nova Marginal e ao Túnel de Ligação Sul/poente – EP09 - Ficha QREN 1131 – 2.500.000, 00€;
- Praça da Água – EP08 – Ficha QREN 1132 – 1.000.000€;
- Regeneração Urbana – Núcleo Central da Cidade – Ficha QREN 1010 - 0 € (por orçamentar);
- Parque Central da Cidade – EQ23 – Ficha QREN 1064 – 6.700.000,00€

## IDENTIFICAÇÃO DO PROJECTO:

**Designação:**

Recuperação de Espaços e Muros dos Canais Urbanos e Equipamento

**Projecto ID:**

AV12

**Concelho:**

Aveiro

**Freguesia:**

Glória, Vera Cruz

**Objecto Candidatura:**

## CARACTERIZAÇÃO DO PROJECTO:

**Programa de Candidatura:**

POC

**Projectos Associados:**

Canal Central (Pirâmides, Rossio, Côjo e Forca) - Requalificação da frente Urbana do Rossio/Ponte Praça e reconfiguração/beneficiação da zona de entrada da cidade e ligação ao IP5/A25 (AV11)

**Investimento Total Previsível:**

0,00 Euros

**Entidades Envolvidas e/ou a Envolver:**

C.M. Aveiro; AMRIA; POLIS; Privados

**Antecedentes:**

Programa POLIS

**Candidatura Anterior:**

QCA II, QCA III (POA e PORC) / PROSIURB

**Montante:**

11.962.619,30 Euros

## AVALIAÇÃO MUNICIPAL DO PROJECTO:

**Grau de Importância Estratégica:**

Prioridade de Nível 1

**Importância do Projecto, nos Domínios:**

**- Protecção e Valorização ambiental:**

Elevada

**- Desenvolvimento Turístico:**

Elevada

**- Valorização Paisagística:**

Elevada

**- Desenvolvimento Cultural:**

**- Ordenamento Urbanístico:**

Elevada

**- Desenvolvimento de Act. Desportivas:**

Elevada

**- Protecção/Valorização Patrimonial:**

Elevada

**- Reforço de Infra-estruturas/Equipº:**

Elevada

**- Aumento da Atractividade da Região:**

Elevada

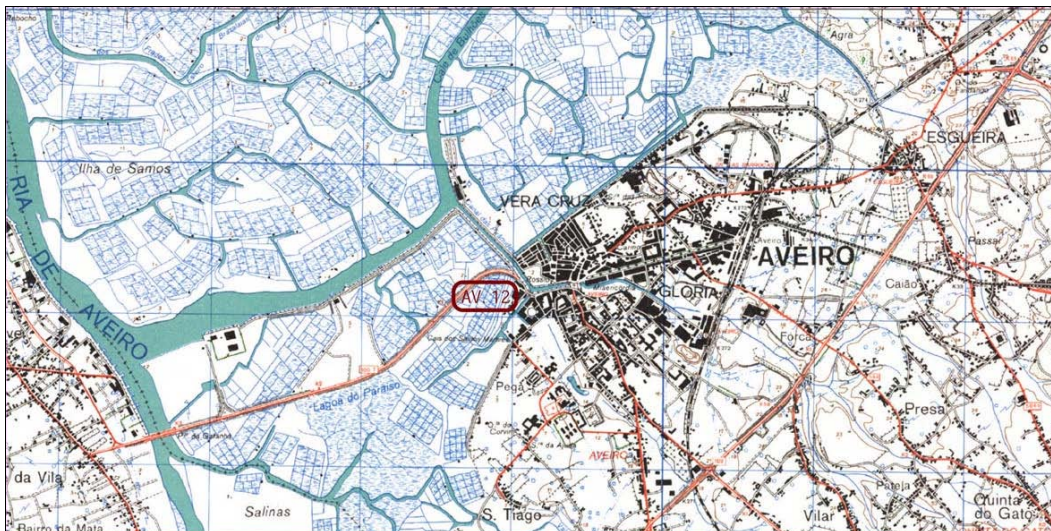
**- Reforço das Acessibilidades:**

Elevada

**- Desenvolvimento Económico:**

**- Outros:**

## LOCALIZAÇÃO DO PROJECTO:



**Projecto ID:** AV12

## INFORMAÇÃO COMPLEMENTAR:

**Projecto ID:** AV12

Trabalhos Executados até à data:

- Muros da Ria 1ª Fase – 1.736.506,60€
- Muros da Ria 2ª Fase – 6.419.444,21€
- Canal e Lago da Fonte Nova – 792.673,16€
- Requalificação dos Espaços Públicos na área envolvente ao Canal do Côjo entre o mercado e a capitania incluindo ponte pedonal – 462.222,09€
- Requalificação dos espaços públicos na área envolvente ao canal e do Lago Fonte Nova, incluindo uma ponte pedonal – 946.938,35€
- Canal das Pirâmides e Canal Central (reabilitação dos muros e moirões) – 1.123.133,73€
- Travessia do Canal das Pirâmides (junto à eclusa), recuperação da eclusa e comportas e Iluminação dos Canais Urbanos – 14.434,65€
- Trapiches e Moirões – 467.266,51€

Investimento Total de € 11.962.619,30€

A maioria dos investimentos previstos nesta acção foram executados, estando apenas por executar cerca de 600.000€



## IDENTIFICAÇÃO DO PROJECTO:

**Designação:**

Frente de Ria de S. Jacinto

**Projecto ID:**

AV13

**Concelho:**

Aveiro

**Freguesia:**

S. Jacinto

**Objecto Candidatura:**



## CARACTERIZAÇÃO DO PROJECTO:

**Programa de Candidatura:**

POC

**Projectos Associados:**

**Investimento Total Previsível:**

2.430.000,00 Euros

**Entidades Envolvidas e/ou a Envolver:**

C.M. Aveiro; AMRIA; POLIS; Privados

**Antecedentes:**

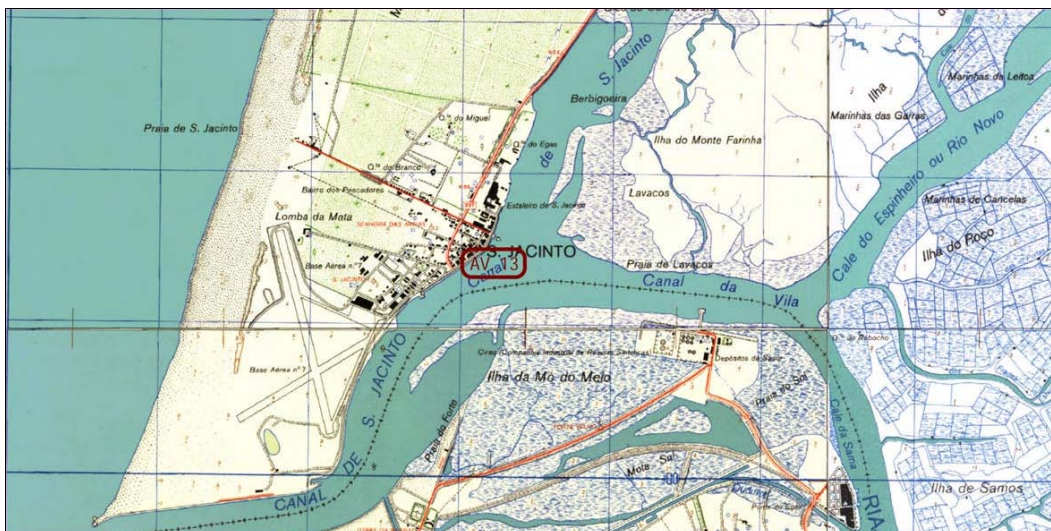
**Candidatura Anterior:**

**Montante:**

## AVALIAÇÃO MUNICIPAL DO PROJECTO:

<u>Grau de Importância Estratégica:</u>	Prioridade de Nível 3	
<u>Importância do Projecto, nos Domínios:</u>		
<u>- Protecção e Valorização ambiental:</u>	Elevada	<u>- Desenvolvimento Turístico:</u> Elevada
<u>- Valorização Paisagística:</u>	Elevada	<u>- Desenvolvimento Cultural:</u> Elevada
<u>- Ordenamento Urbanístico:</u>	Elevada	<u>- Desenvolvimento de Act. Desportivas:</u> Elevada
<u>- Protecção/Valorização Patrimonial:</u>	Elevada	<u>- Reforço de Infra-estruturas/Equipº.:</u> Elevada
<u>- Aumento da Atractividade da Região:</u>	Elevada	<u>- Reforço das Acessibilidades:</u> Média
<u>- Desenvolvimento Económico:</u>	Média	<u>- Outros:</u>

## LOCALIZAÇÃO DO PROJECTO:



**Projecto ID:** AV13

## INFORMAÇÃO COMPLEMENTAR:

**Projecto ID:** AV13

A Requalificação desta frente de Ria, permite potenciar as actividades turísticas de grande potencial atractivo, bem como promover a requalificação do núcleo de pesca e a regeneração urbana de toda a área pública adjacente à Ria.

Ao longo dos últimos anos, o Instituto Portuário e dos Transportes Marítimos (IPTM) efectuou alguns trabalhos de consolidação da retenção marginal.

Nesta fase encontram-se ainda por executar os seguintes trabalhos:

- Regeneração Urbana (Frente Ribeirinha de S. Jacinto) - Ficha QREN 1011 – 400.000,00€
- Regeneração Urbana (Estaleiros de S. Jacinto/Reserva Natural) – Ficha QREN 1012 - 1.400.000,00€
- Nucleo de Pesca de S. Jacinto – Ficha QREN 1101 – 630.000,00€

## IDENTIFICAÇÃO DO PROJECTO:

**Designação:**

Frente Ribeirinha da Reserva Natural das Dunas de S. Jacinto

**Projecto ID:**

AV14

**Concelho:**

Aveiro

**Freguesia:**

S. Jacinto

**Objecto Candidatura:**

## CARACTERIZAÇÃO DO PROJECTO:

**Programa de Candidatura:**

POC e POT'S

**Projectos Associados:**

Canal Central (Pirâmides, Rossio, Côjo e Forca) - Requalificação da frente Urbana do Rossio/Ponte Praça e reconfiguração/beneficiação da zona de entrada da cidade e ligação ao IP5/A25 (AV11)

**Investimento Total Previsível:**

12.500.000,00 Euros

**Entidades Envolvidas e/ou a Envolver:**

C.M. Aveiro; AMRIA; ICNB; EP

**Antecedentes:**

**Candidatura Anterior:**

**Montante:**

### AVALIAÇÃO MUNICIPAL DO PROJECTO:

**Grau de Importância Estratégica:**

Prioridade de Nível 4

### Importância do Projecto, nos Domínios:

**- Protecção e Valorização ambiental:**

Elevada

**- Desenvolvimento Turístico:**

Elevada

**- Valorização Paisagística:**

Elevada

**- Desenvolvimento Cultural:**

**- Ordenamento Urbanístico:**

---

Elevada

**- Desenvolvimento de Act. Desportivas:**

**- Protecção/Valorização Patrimonial:**

**- Reforço de Infra-estruturas/Equip<sup>o</sup>.:**

Elevada

**- Aumento da Atractividade da Região:**

Elevada

**- Reforço das Acessibilidades:**

Elevada

**- Desenvolvimento Económico:**

**- Outros:**

## LOCALIZAÇÃO DO PROJECTO:



Projecto ID: AV14



## INFORMAÇÃO COMPLEMENTAR:

**Projecto ID:** AV14

O presente projecto, da responsabilidade da EP, inclui a protecção/enrocamento das margens, criação de vias pedonais e cicláveis, bem como a repavimentação – Ficha QREN 1133 – 12.500.000€.

## IDENTIFICAÇÃO DO PROJECTO:

**Designação:**

Parque de Campismo Municipal

**Projecto ID:**

AV15

**Concelho:**

Aveiro

**Freguesia:**

S. Jacinto

**Objecto Candidatura:**



## CARACTERIZAÇÃO DO PROJECTO:

**Programa de Candidatura:**

POC e POT'S

**Projectos Associados:**

Frente Ribeirinha da Reserva Natural das Dunas de S. Jacinto (AV14)

**Investimento Total Previsível:**

400.000,00 Euros

**Entidades Envolvidas e/ou a Envolver:**

C.M. Aveiro; AMRIA; ICNB

**Antecedentes:**

**Candidatura Anterior:**

**Montante:**

### AVALIAÇÃO MUNICIPAL DO PROJECTO:

**Grau de Importância Estratégica:**

Prioridade de Nível 3

### Importância do Projecto, nos Domínios:

**- Protecção e Valorização ambiental:**

---

Média

**- Desenvolvimento Turístico:**

Elevada

**- Valorização Paisagística:**

---

Média

**- Desenvolvimento Cultural:**

**- Ordenamento Urbanístico:**

Elevada

**- Desenvolvimento de Act. Desportivas:**

Média

**- Protecção/Valorização Patrimonial:**

---

Média

**- Reforço de Infra-estruturas/Equip<sup>o</sup>..**

Elevada

**- Aumento da Atractividade da Região:**

Elevada

**- Reforço das Acessibilidades:**

Elevada

**- Desenvolvimento Económico:**

---

Média

**- Outros:**

## LOCALIZAÇÃO DO PROJECTO:



Projecto ID: AV15

## INFORMAÇÃO COMPLEMENTAR:

Projecto ID:

AV15

Pretende-se promover a qualificação de equipamentos e infraestruturação do Parque de Campismo de S. Jacinto, bem como a promoção de percursos ou formas de acessibilidades à praia e ao aglomerado de S. Jacinto – Ficha QREN 1134 – 400.000,00€

## IDENTIFICAÇÃO DO PROJECTO:

**Designação:**

Arranjos exteriores junto ao Canal e Lago da Fonte Nova no centro da cidade de Aveiro

**Projecto ID:**

AV16

**Concelho:**

Aveiro

**Freguesia:**

Glória, Vera Cruz

**Objecto Candidatura:**

## CARACTERIZAÇÃO DO PROJECTO:

**Programa de Candidatura:**

POC e POT'S

**Projectos Associados:**

**Investimento Total Previsível:**

1.250.000,00 Euros

**Entidades Envolvidas e/ou a Envolver:**

C.M. Aveiro; AMRIA; ICNB

**Antecedentes:**

PORC-C

**Candidatura Anterior:**

PP do Centro - 2ª Fase

**Montante:**



## AVALIAÇÃO MUNICIPAL DO PROJECTO:

**Grau de Importância Estratégica:**

Prioridade de Nível 3

**Importância do Projecto, nos Domínios:**

**- Protecção e Valorização ambiental:**

Média

**- Desenvolvimento Turístico:**

Média

**- Valorização Paisagística:**

Elevada

**- Desenvolvimento Cultural:**

Elevada

**- Ordenamento Urbanístico:**

Elevada

**- Desenvolvimento de Act. Desportivas:**

Média

**- Protecção/Valorização Patrimonial:**

Elevada

**- Reforço de Infra-estruturas/Equipº:**

Média

**- Aumento da Atractividade da Região:**

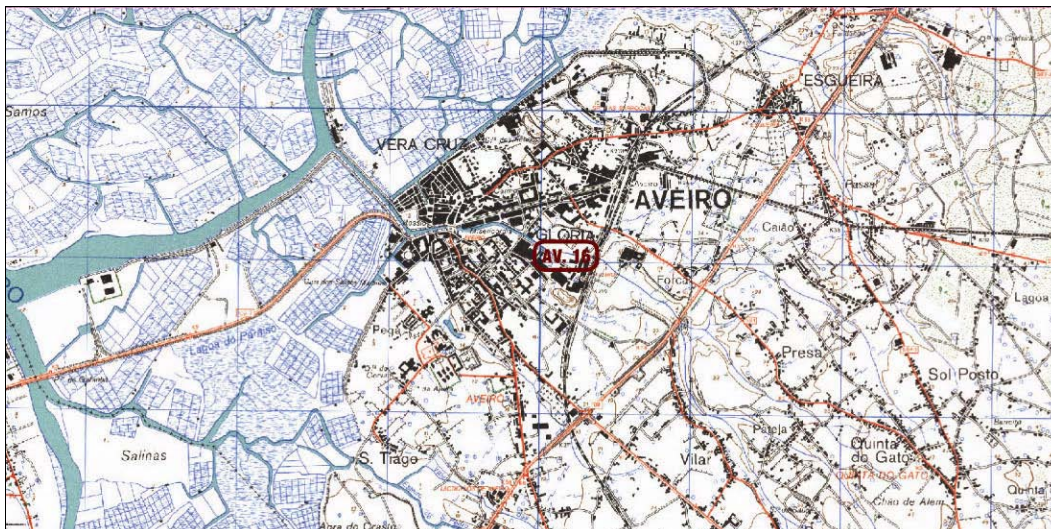
Média

**- Reforço das Acessibilidades:**

**- Desenvolvimento Económico:**

**- Outros:**

## LOCALIZAÇÃO DO PROJECTO:



**Projecto ID:** AV16

## INFORMAÇÃO COMPLEMENTAR:

Projecto ID:

Em conformidade com o definido no PP do Centro, existem uma série de espaços por executar. Trata-se por exemplo do anfiteatro e infra-estruturas do palco do Lago da Fonte Nova, nomeadamente no que se refere ao acesso - túnel submerso - bem como camarins e restante equipamento para cabal utilização deste palco em actividades de espectáculos culturais; da consolidação do talude entre a Rua Jaime Moniz e a Rua Padre Arménio, onde é previsto um arranjo do talude e a criação de um percurso pedonal, com ênfase numa nascente de água e seu aproveitamento para o acompanhamento do percurso; da recuperação da capela de S. Tomás de Aquino e respectivo acesso; da execução do arranjo envolvente ao Lago do Barreiro, e protecção da zona de achados arqueológicos; do arranjo das pracinhas entre os primeiros blocos construídos no PP do Centro – Ficha QREN 1085 – 1.250.000,00€

## IDENTIFICAÇÃO DO PROJECTO:

**Designação:**

Pista de Remo e Canoagem do Rio Novo do Príncipe

**Projecto ID:**

AV17

**Concelho:**

Aveiro

**Freguesia:**

Cacia

**Objecto Candidatura:**



## CARACTERIZAÇÃO DO PROJECTO:

**Programa de Candidatura:**

POC e POT'S

**Projectos Associados:**

**Investimento Total Previsível:**

25.184.000,00 Euros

**Entidades Envolvidas e/ou a Envolver:**

C.M. Aveiro; AMRIA; Inst. Desporto Portugal; MADRP; IPTM; Portucel

**Antecedentes:**

**Candidatura Anterior:**

**Montante:**

## AVALIAÇÃO MUNICIPAL DO PROJECTO:

**Grau de Importância Estratégica:**

Prioridade de Nível 3

**Importância do Projecto, nos Domínios:**

**- Protecção e Valorização ambiental:**

Elevada

**- Desenvolvimento Turístico:**

Elevada

**- Valorização Paisagística:**

Elevada

**- Desenvolvimento Cultural:**

Média

**- Ordenamento Urbanístico:**

Média

**- Desenvolvimento de Act. Desportivas:**

Elevada

**- Protecção/Valorização Patrimonial:**

Média

**- Reforço de Infra-estruturas/Equipº:**

Elevada

**- Aumento da Atractividade da Região:**

Elevada

**- Reforço das Acessibilidades:**

Elevada

**- Desenvolvimento Económico:**

Elevada

**- Outros:**

## LOCALIZAÇÃO DO PROJECTO:



**Projecto ID:** AV17



## INFORMAÇÃO COMPLEMENTAR:

**Projecto ID:** AV17

O projecto em estudo visa a requalificação da actual pista de remo de Aveiro, tornando-a compatível com as especificações olímpicas. A nova Pista terá igualmente as condições necessárias para a prática da canoagem. Deste modo será disponibilizado um equipamento que proporcione aos clubes locais, regionais e nacionais, condições para uma melhor preparação para as competições internacionais.

O empreendimento a promover pela Câmara Municipal de Aveiro consiste na ampliação da actual pista de remo e na execução das infra-estruturas associadas, com características compatíveis com as exigências definidas para a realização de campeonatos internacionais desta modalidade. O Projecto foi desenvolvido nos termos definidos pela Federação Internacional de Remo - FISA no seu "Guide to the construction of courses for FISA championships and international regattas" (incluindo a adaptação produzida em Maio de 1998 e posteriormente, as conclusões do congresso extraordinário da FISA, realizado em Fevereiro de 2001 na cidade do Porto), e no "FISA Rule Book Updates" acolhendo simultaneamente as normas da Federação Internacional de Canoagem - I.C., sistematizadas no "Instruction Manual Canoe-Kayak World championships racing".

### Projectos Integrados:

- 1ª Fase - Infra-Estruturas Hidráulicas – Ficha QREN 1050 – 12.000.000€
- 2ª Fase – Equipamentos de Apoio – Ficha QREN 1050 – 12.000.000€
- 3ª Fase - Acessibilidades – Ficha QREN 1108 – 1.184.000€



## IDENTIFICAÇÃO DO PROJECTO:

**Designação:**

Plano de Revitalização do Salgado Aveirense - Grupo Norte e Sul

**Projecto ID:**

AV18

**Concelho:**

Aveiro

**Freguesia:**

Vera Cruz

**Objecto Candidatura:**

## CARACTERIZAÇÃO DO PROJECTO:

**Programa de Candidatura:**

POC e POT'S

**Projectos Associados:**

**Investimento Total Previsível:**

8.700.000,00 Euros

**Entidades Envolvidas e/ou a Envolver:**

C.M. Aveiro; C.M. Ílhavo; AMRIA; ICNB

**Antecedentes:**

**Candidatura Anterior:**

**Montante:**

## AVALIAÇÃO MUNICIPAL DO PROJECTO:

**Grau de Importância Estratégica:**

Prioridade de Nível 3

**Importância do Projecto, nos Domínios:**

**- Protecção e Valorização ambiental:**

Elevada

**- Desenvolvimento Turístico:**

Elevada

**- Valorização Paisagística:**

Elevada

**- Desenvolvimento Cultural:**

Média

**- Ordenamento Urbanístico:**

Elevada

**- Desenvolvimento de Act. Desportivas:**

Média

**- Protecção/Valorização Patrimonial:**

Média

**- Reforço de Infra-estruturas/Equipº:**

Elevada

**- Aumento da Atractividade da Região:**

Elevada

**- Reforço das Acessibilidades:**

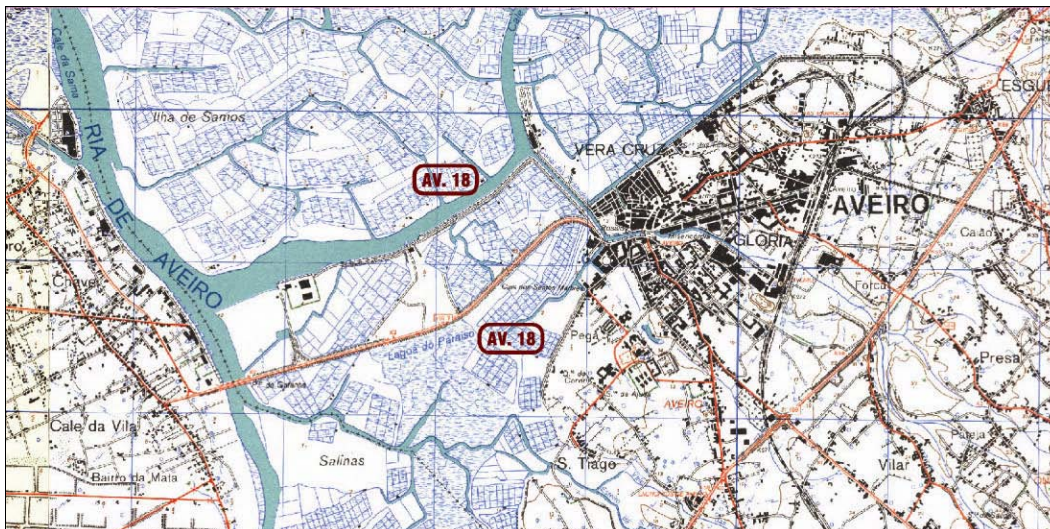
**- Desenvolvimento Económico:**

Média

**- Outros:**

Média

## LOCALIZAÇÃO DO PROJECTO:



**Projecto ID:** AV18

## INFORMAÇÃO COMPLEMENTAR:

**Projecto ID:** AV18

A intervenção no Salgado em Aveiro é uma aposta de mudança de atitude das relações da cidade com a Ria, viragem que se assume cada vez de maior importância face ao processo de abandono e decadência que a Ria e, em particular o Salgado de Aveiro vem sofrendo de forma irreversível, com efeitos evidentes na qualidade ambiental e na imagem da cidade.

Neste sentido, pretende-se desenvolver estudos de recuperação e requalificação ambiental que considerem o seguinte programa:

- Recuperação das margens (motas e marinhas);
- Enquadramento e articulação com os planos e projectos em elaboração nas áreas envolventes que integram ou confrontam com o elemento comum e estruturante que é a água, nomeadamente com os projectos do POLIS, do Esteiro de S. Pedro e via panorâmica Aveiro-Ílhavo;
- Definição de circuitos de percursos pedonais e cicláveis;
- Localização de espaços de apoio às actividades náuticas, recreativas e culturais.

Projectos Integrados:

- Plano de Revitalização do Salgado Aveirense - Ficha QREN 1009 – 6.300.000€;
- Estudo e Ordenamento do Salgado Sul – Ficha QREN 1062 – 2.500.000€

## IDENTIFICAÇÃO DO PROJECTO:

**Designação:**

Implementação de Pontes Pedonais

**Projecto ID:**

AV19

**Concelho:**

Aveiro

**Freguesia:**

Glória, Vera Cruz

**Objecto Candidatura:**

## CARACTERIZAÇÃO DO PROJECTO:

**Programa de Candidatura:**

POC

**Projectos Associados:**

**Investimento Total Previsível:**

450.000,00 Euros

**Entidades Envolvidas e/ou a Envolver:**

C.M. Aveiro; AMRIA

**Antecedentes:**

Programa POLIS

**Candidatura Anterior:**

POA e PORC

**Montante:**

722.790,10 Euros

## AVALIAÇÃO MUNICIPAL DO PROJECTO:

**Grau de Importância Estratégica:**

Prioridade de Nível 3

**Importância do Projecto, nos Domínios:**

**- Protecção e Valorização ambiental:**

Elevada

**- Desenvolvimento Turístico:**

Elevada

**- Valorização Paisagística:**

Elevada

**- Desenvolvimento Cultural:**

Elevada

**- Ordenamento Urbanístico:**

Elevada

**- Desenvolvimento de Act. Desportivas:**

**- Protecção/Valorização Patrimonial:**

Elevada

**- Reforço de Infra-estruturas/Equipº:**

**- Aumento da Atractividade da Região:**

Elevada

**- Reforço das Acessibilidades:**

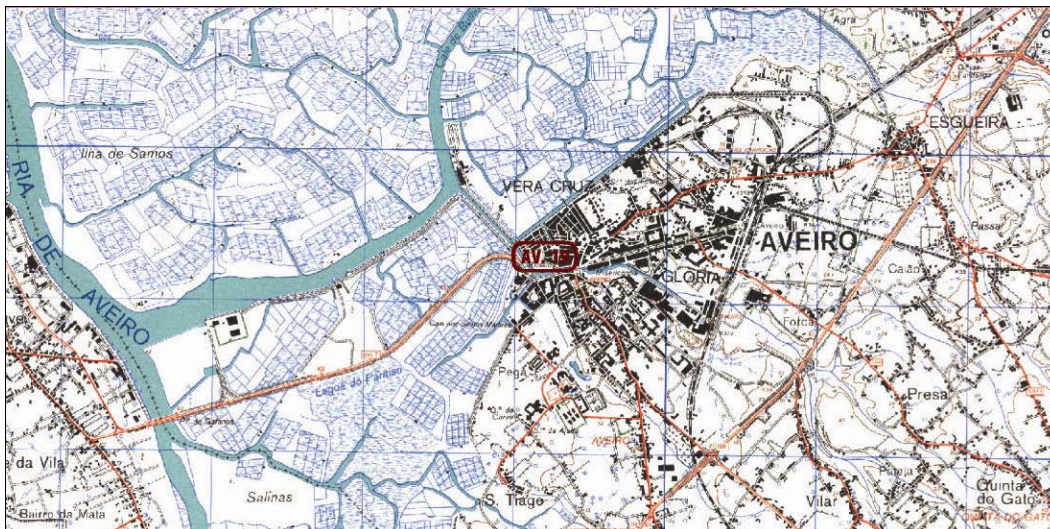
Elevada

**- Desenvolvimento Económico:**

Média

**- Outros:**

## LOCALIZAÇÃO DO PROJECTO:



**Projecto ID:** AV19



## INFORMAÇÃO COMPLEMENTAR:

**Projecto ID:** AV19

Pretende-se com a implementação destas pontes pedonais, fazer a ligação entre o Lago José Rabumba e o Jardim do Rossio, e entre o Cais dos Botirões, Cais dos Mercanteis e a margem norte do canal de S. Roque.

Já foi executada a Ponte Circular, integrada no Programa Polis, com um investimento de 722.790,10€

Encontra-se por executar a ponte junto ao Jardim do Rossio – Ficha QREN 1135 – 450.000€

## IDENTIFICAÇÃO DO PROJECTO:

**Designação:**

Construção da Ponte Rodoviária sobre o Canal de S. Roque

**Projecto ID:**

AV20

**Concelho:**

Aveiro

**Freguesia:**

Vera Cruz

**Objecto Candidatura:**



## CARACTERIZAÇÃO DO PROJECTO:

**Programa de Candidatura:**

POC

**Projectos Associados:**

**Investimento Total Previsível:**

0,00 Euros

**Entidades Envolvidas e/ou a Envolver:**

C.M. Aveiro; AMRIA

**Antecedentes:**

Programa POLIS

**Candidatura Anterior:**

POA e PORC

**Montante:**

762.091,32 Euros

## AVALIAÇÃO MUNICIPAL DO PROJECTO:

**Grau de Importância Estratégica:**

Prioridade de Nível 1

**Importância do Projecto, nos Domínios:**

**- Protecção e Valorização ambiental:**

**- Desenvolvimento Turístico:**

**- Valorização Paisagística:**

**- Desenvolvimento Cultural:**

**- Ordenamento Urbanístico:**

**- Desenvolvimento de Act. Desportivas:**

**- Protecção/Valorização Patrimonial:**

**- Reforço de Infra-estruturas/Equipº:**

**- Aumento da Atractividade da Região:**

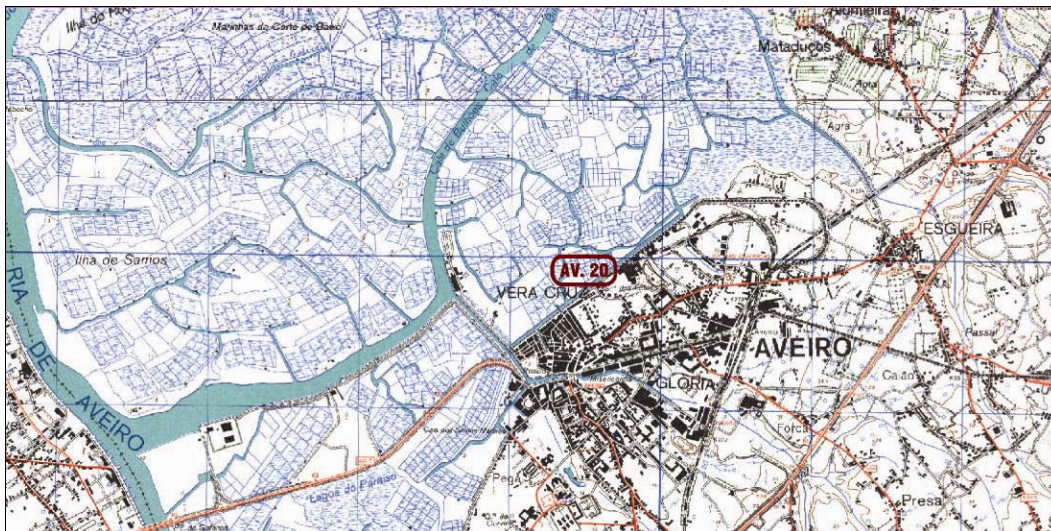
**- Reforço das Acessibilidades:**

Elevada

**- Desenvolvimento Económico:**

**- Outros:**

## LOCALIZAÇÃO DO PROJECTO:



**Projecto ID:** AV20

## INFORMAÇÃO COMPLEMENTAR:

**Projecto ID:**

Integrada no Plano POLIS, foi executada a Ponte viária em curva sobre o canal de S. Roque – 762.091,32€

## IDENTIFICAÇÃO DO PROJECTO:

**Designação:**

Recuperação Paisagística das Áreas de REN do Parque Desportivo de Aveiro

**Projecto ID:**

AV21

**Concelho:**

Aveiro

**Freguesia:**

Esgueira, Eixo

**Objecto Candidatura:**

## CARACTERIZAÇÃO DO PROJECTO:

**Programa de Candidatura:**

POC e POT'S

**Projectos Associados:**

**Investimento Total Previsível:**

1.350.000,00 Euros

**Entidades Envolvidas e/ou a Envolver:**

C.M. Aveiro; AMRIA; PDA - Parque Desportivo de Aveiro, EM

**Antecedentes:**

**Candidatura Anterior:**

**Montante:**



## AVALIAÇÃO MUNICIPAL DO PROJECTO:

**Grau de Importância Estratégica:**

Prioridade de Nível 3

**Importância do Projecto, nos Domínios:**

**- Protecção e Valorização ambiental:**

Elevada

**- Desenvolvimento Turístico:**

Elevada

**- Valorização Paisagística:**

Elevada

**- Desenvolvimento Cultural:**

**- Ordenamento Urbanístico:**

Elevada

**- Desenvolvimento de Act. Desportivas:**

**- Protecção/Valorização Patrimonial:**

**- Reforço de Infra-estruturas/Equipº:**

**- Aumento da Atractividade da Região:**

Elevada

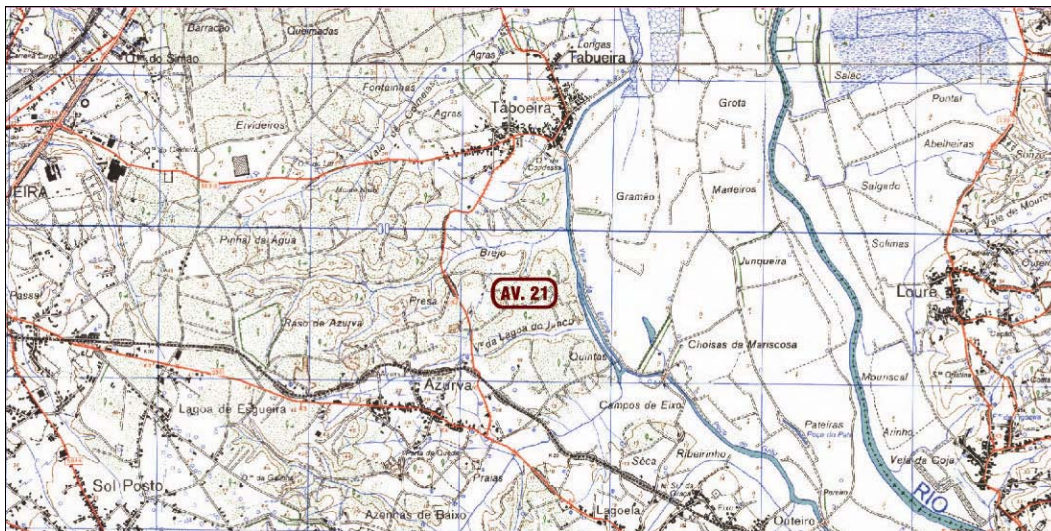
**- Reforço das Acessibilidades:**

**- Desenvolvimento Económico:**

Média

**- Outros:**

## LOCALIZAÇÃO DO PROJECTO:



**Projecto ID:** AV21

## INFORMAÇÃO COMPLEMENTAR:

**Projecto ID:** AV21

Pretende-se com este projecto promover a requalificação ambiental das áreas de REN do Parque Desportivo de Aveiro. Este projecto é fundamental uma vez que permitirá a montante a concretização de outros, como o Centro Hípico ou o Campo de Golfe.

Nesta acção estão previstas duas intervenções:

- Requalificação da REN – QREN 1036 – 600.000,00€;
- ETAR do PDA – QREN 1032 – 750.000,00€

## IDENTIFICAÇÃO DO PROJECTO:

**Designação:**

Parque de Merendas de N.ª. Sr.ª. de Fátima

**Projecto ID:**

AV22

**Concelho:**

Aveiro

**Freguesia:**

N.ª. Sr.ª. de Fátima

**Objecto Candidatura:**

## CARACTERIZAÇÃO DO PROJECTO:

**Programa de Candidatura:**

POC

**Projectos Associados:**

**Investimento Total Previsível:**

0,00 Euros

**Entidades Envolvidas e/ou a Envolver:**

C.M. Aveiro; AMRIA

**Antecedentes:**

**Candidatura Anterior:**

**Montante:**

66.242,41 Euros

## AVALIAÇÃO MUNICIPAL DO PROJECTO:

**Grau de Importância Estratégica:**

Prioridade de Nível 1

**Importância do Projecto, nos Domínios:**

**- Protecção e Valorização ambiental:**

Elevada

**- Desenvolvimento Turístico:**

Elevada

**- Valorização Paisagística:**

Elevada

**- Desenvolvimento Cultural:**

Elevada

**- Ordenamento Urbanístico:**

**- Desenvolvimento de Act. Desportivas:**

Elevada

**- Protecção/Valorização Patrimonial:**

Elevada

**- Reforço de Infra-estruturas/Equipº:**

Elevada

**- Aumento da Atractividade da Região:**

Elevada

**- Reforço das Acessibilidades:**

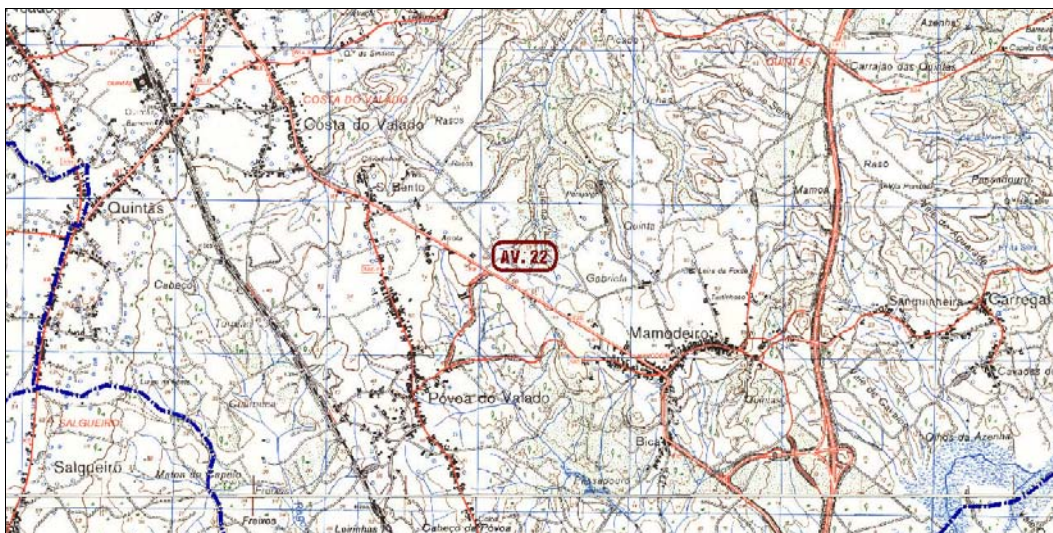
Elevada

**- Desenvolvimento Económico:**

Elevada

**- Outros:**

## LOCALIZAÇÃO DO PROJECTO:



**Projecto ID:** AV22

## INFORMAÇÃO COMPLEMENTAR:

**Projecto ID:** AV22

Este projecto foi executado pela Câmara Municipal de Aveiro, apenas através de capitais próprios:

- Regularização e tratamento da linha de água;
- Qualificação dos espaços, executando pavimentações e plantações e ainda fazendo - instalação de mobiliário fixo e sinalética;
- Prevê-se a construção de um parque infantil.



## IDENTIFICAÇÃO DO PROJECTO:

**Designação:**

Pateira de Fermentelos - Requalificação Ambiental

**Projecto ID:**

AV23

**Concelho:**

Aveiro/Águeda

**Freguesia:**

N.ª. Sr.ª. De Fátima/Requeixo

**Objecto Candidatura:**

## CARACTERIZAÇÃO DO PROJECTO:

**Programa de Candidatura:**

POC e POT'S

**Projectos Associados:**

**Investimento Total Previsível:**

8.500.000,00 Euros

**Entidades Envolvidas e/ou a Envolver:**

C.M. Aveiro, C.M. Águeda; AMRIA; INAG

**Antecedentes:**

Projecto em elaboração pelo INAG/dragagens da 1ª fase já executadas

**Candidatura Anterior:**

**Montante:**

## AVALIAÇÃO MUNICIPAL DO PROJECTO:

**Grau de Importância Estratégica:**

Prioridade de Nível 4

**Importância do Projecto, nos Domínios:**

**- Protecção e Valorização ambiental:**

Elevada

**- Desenvolvimento Turístico:**

Elevada

**- Valorização Paisagística:**

Elevada

**- Desenvolvimento Cultural:**

Elevada

**- Ordenamento Urbanístico:**

Elevada

**- Desenvolvimento de Act. Desportivas:**

Elevada

**- Protecção/Valorização Patrimonial:**

Elevada

**- Reforço de Infra-estruturas/Equipº:**

Elevada

**- Aumento da Atractividade da Região:**

Elevada

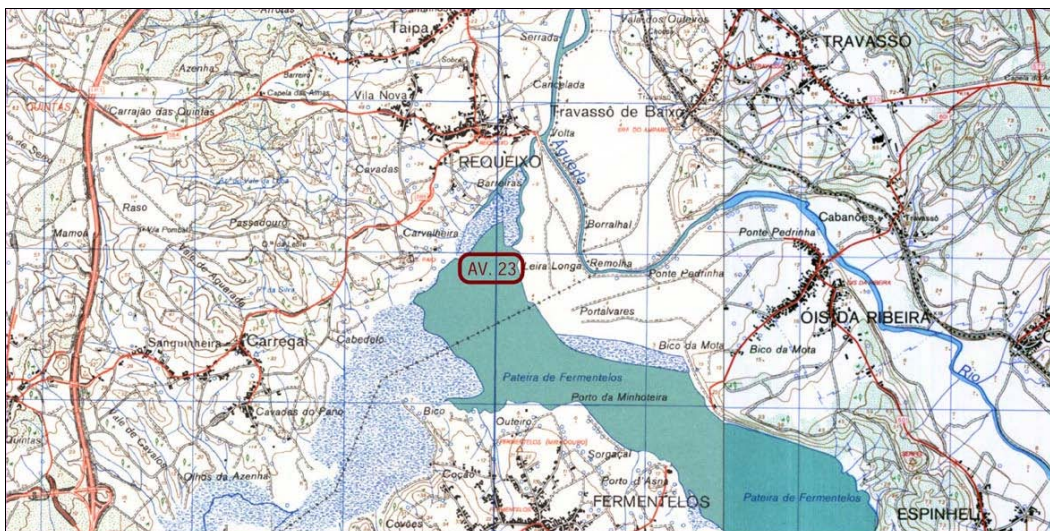
**- Reforço das Acessibilidades:**

**- Desenvolvimento Económico:**

Elevada

**- Outros:**

## LOCALIZAÇÃO DO PROJECTO:



**Projecto ID:** AV23

## INFORMAÇÃO COMPLEMENTAR:

**Projecto ID:** AV23

Pretende-se com este projecto promover a requalificação ambiental de uma área superior a 160 ha. Os trabalhos a executar compreendem:

- Desassoreamento / Dragagem (2ª Fase) - Requeixo;
- Despoluição, limpeza e regularização das margens.

Pateira de Fermentelos - Ficha QREN 1130-DPGOM.

## IDENTIFICAÇÃO DO PROJECTO:

**Designação:**

Implementação de Ferry-Boat, Forte da Barra - S. Jacinto

**Projecto ID:**

AV24

**Concelho:**

Aveiro/Ílhavo

**Freguesia:**

S. Jacinto/Gafanha da Nazaré

**Objecto Candidatura:**

## CARACTERIZAÇÃO DO PROJECTO:

**Programa de Candidatura:**

POC

**Projectos Associados:**

**Investimento Total Previsível:**

0,00 Euros

**Entidades Envolvidas e/ou a Envolver:**

C.M. Aveiro; C.M. Ílhavo; AMRIA

**Antecedentes:**

**Candidatura Anterior:**

**Montante:**

1.663.964,00 Euros

### AVALIAÇÃO MUNICIPAL DO PROJECTO:

**Grau de Importância Estratégica:**

## Prioridade de Nível 1

### Importância do Projecto, nos Domínios:

**- Protecção e Valorização ambiental:**

--	--

**- Desenvolvimento Turístico:**

Elevada

**- Valorização Paisagística:**

11/11/2019

**- Desenvolvimento Cultural:**

Page 10 of 10

**- Ordenamento Urbanístico:**

□

**- Desenvolvimento de Act. Desportivas:**

Page 10 of 10

**- Protecção/Valorização Patrimonial:**

--	--

**- Reforço de Infra-estruturas/Equip<sup>o</sup>.:**

--	--

**- Aumento da Atractividade da Região:**

Elevada

**- Reforço das Acessibilidades:**

Elevada

**- Desenvolvimento Económico:**

11/11/2019

**- Outros:**

--	--

## LOCALIZAÇÃO DO PROJECTO:



Projecto ID: AV24



## INFORMAÇÃO COMPLEMENTAR:

**Projecto ID:** AV24

Já foram executados ou estão em curso os seguintes trabalhos:

- Aquisição do Ferry Boat;
- Execução de 4 Duques de Alva – 443.949,00€;
- Adaptação e reabilitação dos Pontões e passadiços metálicos – 1.130.015,00€;
- Acessos terrestres no terminal do Forte da Barra – 90.000,00€.

## IDENTIFICAÇÃO DO PROJECTO:

**Designação:**

Variante a Eixo (E.N. 230)

**Projecto ID:**

AV25

**Concelho:**

Aveiro

**Freguesia:**

Eixo, Esgueira

**Objecto Candidatura:**

## CARACTERIZAÇÃO DO PROJECTO:

**Programa de Candidatura:**

POC e POT'S

**Projectos Associados:**

**Investimento Total Previsível:**

7.500.000,00 Euros

**Entidades Envolvidas e/ou a Envolver:**

C.M. Aveiro; AMRIA; EP

**Antecedentes:**

**Candidatura Anterior:**

**Montante:**

## AVALIAÇÃO MUNICIPAL DO PROJECTO:

**Grau de Importância Estratégica:**

Prioridade de Nível 4

**Importância do Projecto, nos Domínios:**

**- Protecção e Valorização ambiental:**

**- Desenvolvimento Turístico:**

**- Valorização Paisagística:**

**- Desenvolvimento Cultural:**

**- Ordenamento Urbanístico:**

Elevada

**- Desenvolvimento de Act. Desportivas:**

**- Protecção/Valorização Patrimonial:**

**- Reforço de Infra-estruturas/Equipº:**

Elevada

**- Aumento da Atractividade da Região:**

Elevada

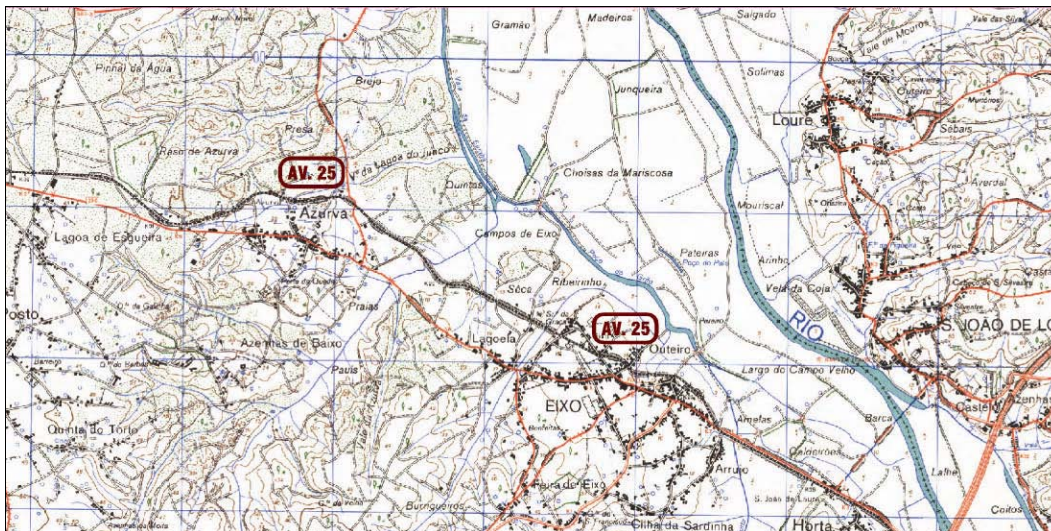
**- Reforço das Acessibilidades:**

Elevada

**- Desenvolvimento Económico:**

**- Outros:**

## LOCALIZAÇÃO DO PROJECTO:



**Projecto ID:** AV25

## INFORMAÇÃO COMPLEMENTAR:

**Projecto ID:** AV25

Alternativa fundamental neste itinerário Aveiro/Águeda, que evita o tráfego de atravessamento em Azurva e Eixo. O trajecto (a Norte destas localidades) corresponde em parte a um ante-projecto da então JAE, "Variante à EN-230 – Acesso a Aveiro" e, por isso, colheu parecer positivo, nomeadamente da então Direcção Regional do Ambiente do Centro.

O percurso, com o total de aproximadamente 5 Km, carece de uma obra de arte significativa.

Variante a Eixo (EN230) - Ficha QREN 1103 – 7.500.000,00.

Natureza dos trabalhos:

- Terraplanagens;
- Pavimentação;
- Rede de águas pluviais;
- Iluminação pública;
- Arranjos exteriores incluindo as infra-estruturas gerais.

## IDENTIFICAÇÃO DO PROJECTO:

**Designação:**

Eixo Estruturante

**Projecto ID:**

AV26

**Concelho:**

Aveiro/Águeda

**Freguesia:**

Santa Joana, Eixo, Eirol/Oliveirinha

**Objecto Candidatura:**

## CARACTERIZAÇÃO DO PROJECTO:

**Programa de Candidatura:**

POC e POT'S

**Projectos Associados:**

**Investimento Total Previsível:**

80.000.000,00 Euros

**Entidades Envolvidas e/ou a Envolver:**

C.M. Aveiro; AMRIA; C.M. Águeda; EP

**Antecedentes:**

**Candidatura Anterior:**

**Montante:**



## AVALIAÇÃO MUNICIPAL DO PROJECTO:

**Grau de Importância Estratégica:**

Prioridade de Nível 3

**Importância do Projecto, nos Domínios:**

**- Protecção e Valorização ambiental:**

Elevada

**- Desenvolvimento Turístico:**

**- Valorização Paisagística:**

Elevada

**- Desenvolvimento Cultural:**

**- Ordenamento Urbanístico:**

Elevada

**- Desenvolvimento de Act. Desportivas:**

**- Protecção/Valorização Patrimonial:**

**- Reforço de Infra-estruturas/Equipº:**

Elevada

**- Aumento da Atractividade da Região:**

Elevada

**- Reforço das Acessibilidades:**

Elevada

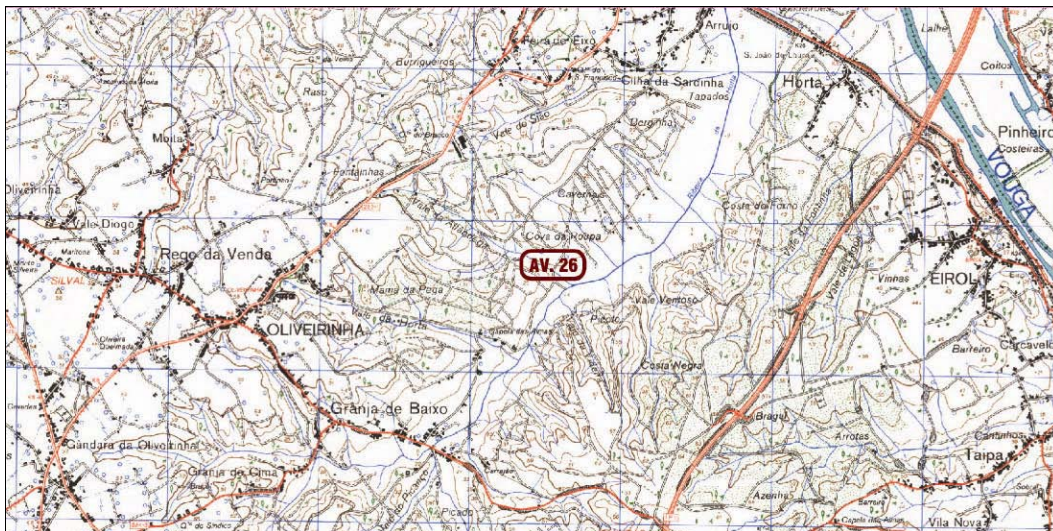
**- Desenvolvimento Económico:**

Elevada

**- Outros:**

Elevada

## LOCALIZAÇÃO DO PROJECTO:



**Projecto ID:** AV26

## INFORMAÇÃO COMPLEMENTAR:

**Projecto ID:** AV26

Eixo Estruturante - Este eixo, proposto no âmbito dos estudos do Plano Director Municipal, assume-se como uma ligação de maior importância, capaz de melhorar as relações da cidade com o concelho, promovendo igualmente a articulação e aproximação de um conjunto de equipamentos essenciais e estruturantes para a cidade.

Paralelamente, permitirá estabelecer uma ligação franca com o concelho de Águeda, com o qual mantém importantes relações e interdependências.

Ligação Rodoviária Aveiro/ Águeda. Acesso Central a Aveiro. Ligação Aveiro Centro / A17.

- Eixo Estruturante – Ficha QREN 1104 – 80.000.000,00 €

Infra-estruturas:

- Iluminação;
- Passeios;
- Pista ciclistas;
- Estacionamento;
- Arranjo espaços envolventes.

## IDENTIFICAÇÃO DO PROJECTO:

**Designação:**

Ligação da Variante às E.N. 335 e E.N. 235 à A1

**Projecto ID:**

AV27

**Concelho:**

Aveiro

**Freguesia:**

**Objecto Candidatura:**

## CARACTERIZAÇÃO DO PROJECTO:

**Programa de Candidatura:**

POC e POT'S

**Projectos Associados:**

**Investimento Total Previsível:**

30.000.000,00 Euros

**Entidades Envolvidas e/ou a Envolver:**

C.M. Aveiro; AMRIA; EP

**Antecedentes:**

**Candidatura Anterior:**

**Montante:**

## AVALIAÇÃO MUNICIPAL DO PROJECTO:

**Grau de Importância Estratégica:**

Prioridade de Nível 3

**Importância do Projecto, nos Domínios:**

**- Protecção e Valorização ambiental:**

Elevada

**- Desenvolvimento Turístico:**

**- Valorização Paisagística:**

Elevada

**- Desenvolvimento Cultural:**

**- Ordenamento Urbanístico:**

Elevada

**- Desenvolvimento de Act. Desportivas:**

**- Protecção/Valorização Patrimonial:**

**- Reforço de Infra-estruturas/Equipº:**

Elevada

**- Aumento da Atractividade da Região:**

Elevada

**- Reforço das Acessibilidades:**

Elevada

**- Desenvolvimento Económico:**

Elevada

**- Outros:**

Elevada

## LOCALIZAÇÃO DO PROJECTO:



**Projecto ID:** AV27

## INFORMAÇÃO COMPLEMENTAR:

**Projecto ID:** AV27

A ligação da Cidade de Aveiro à portagem Sul da A1 faz-se por uma variante construída nos anos 90 para ser uma via rápida mas sem perfil para tal, numa parte, e pela EN-235, na outra, atravessando áreas urbanas como a de Mamodeiro, com os naturais inconvenientes. De facto, a segunda parte da variante nunca foi construída e a primeira parte mostra-se desadequada ao tráfego existente. Assim, urge executar o reperfilamento da variante e a sua extensão até ao Nó da Portagem Sul da A1.

A duplicação da Via é uma prioridade revelando-se o actual perfil manifestamente insuficiente, quer para o volume e tipo de tráfego que diariamente a atravessa quer ainda para garantir as condições mínimas de segurança rodoviária. Extensão da duplicação - 6,2 Km.

A conclusão do troço na zona de Póvoa do Valado/Mamodeiro com novo traçado sugerido pelo município vem diminuir os impactes negativos na estrutura urbana Local. Conclusão do troço com 4,5 Km.

Ligação da Variante às EN335/235 à A1 - Ficha QREN 1104 – 30.000.000,00€



## IDENTIFICAÇÃO DO PROJECTO:

**Designação:**

Capitania do Porto de Aveiro

**Projecto ID:**

AV28

**Concelho:**

Aveiro

**Freguesia:**

Vera Cruz

**Objecto Candidatura:**

## CARACTERIZAÇÃO DO PROJECTO:

**Programa de Candidatura:**

POT'S

**Projectos Associados:**

**Investimento Total Previsível:**

**Entidades Envolvidas e/ou a Envolver:**

C.M. Aveiro; AMRIA; APA

**Antecedentes:**

**Candidatura Anterior:**

**Montante:**

1.698.472,44 Euros

## AVALIAÇÃO MUNICIPAL DO PROJECTO:

**Grau de Importância Estratégica:**

Prioridade de Nível 1

**Importância do Projecto, nos Domínios:**

**- Protecção e Valorização ambiental:**

Elevada

**- Desenvolvimento Turístico:**

Elevada

**- Valorização Paisagística:**

Elevada

**- Desenvolvimento Cultural:**

Elevada

**- Ordenamento Urbanístico:**

Elevada

**- Desenvolvimento de Act. Desportivas:**

**- Protecção/Valorização Patrimonial:**

Elevada

**- Reforço de Infra-estruturas/Equipº:**

**- Aumento da Atractividade da Região:**

Elevada

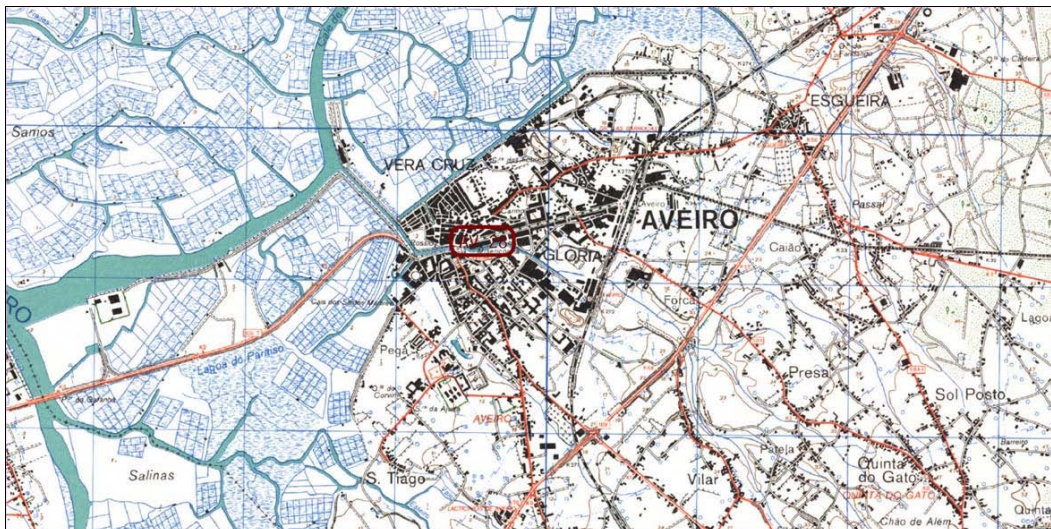
**- Reforço das Acessibilidades:**

**- Desenvolvimento Económico:**

Média

**- Outros:**

## LOCALIZAÇÃO DO PROJECTO:



**Projecto ID:** AV28

## INFORMAÇÃO COMPLEMENTAR:

Projecto ID: AV28

Este projecto foi executado na sua totalidade.

- Reabilitação e Recuperação da antiga Capitania do Porto de Aveiro – 1.698.472,44€

## IDENTIFICAÇÃO DO PROJECTO:

**Designação:**

Parque de Merendas de Requeixo - Pateira de Fermentelos

**Projecto ID:**

AV29

**Concelho:**

Aveiro

**Freguesia:**

Requeixo

**Objecto Candidatura:**

## CARACTERIZAÇÃO DO PROJECTO:

**Programa de Candidatura:**

POC

**Projectos Associados:**

**Investimento Total Previsível:**

400.000,00 Euros

**Entidades Envolvidas e/ou a Envolver:**

C.M. Aveiro; AMRIA

**Antecedentes:**

**Candidatura Anterior:**

**Montante:**

## AVALIAÇÃO MUNICIPAL DO PROJECTO:

**Grau de Importância Estratégica:**

Prioridade de Nível 2

**Importância do Projecto, nos Domínios:**

**- Protecção e Valorização ambiental:**

Elevada

**- Desenvolvimento Turístico:**

Média

**- Valorização Paisagística:**

Elevada

**- Desenvolvimento Cultural:**

**- Ordenamento Urbanístico:**

Média

**- Desenvolvimento de Act. Desportivas:**

Média

**- Protecção/Valorização Patrimonial:**

**- Reforço de Infra-estruturas/Equipº:**

Elevada

**- Aumento da Atractividade da Região:**

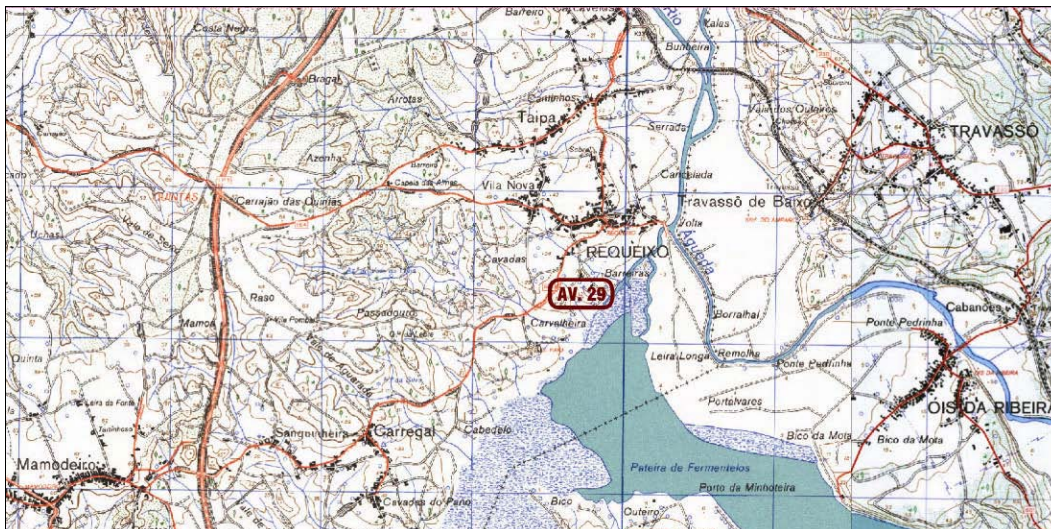
Média

**- Reforço das Acessibilidades:**

**- Desenvolvimento Económico:**

**- Outros:**

## LOCALIZAÇÃO DO PROJECTO:



**Projecto ID:** AV29



## INFORMAÇÃO COMPLEMENTAR:

**Projecto ID:** AV29

Pretende-se o arranjo e tratamento da frente de água, a construção de um parque de merendas e ainda, como equipamento complementar, um campo de jogos (relvado).

Propõe-se a instalação de mobiliário fixo, sinalética e plantações e pavimentações adequadas.

Criação e Requalificação de Parques de Merendas - Ficha QREN 1136 – 1.200.000,00€

## IDENTIFICAÇÃO DO PROJECTO:

**Designação:**

Parque de Merendas de Eirol

**Projecto ID:**

AV30

**Concelho:**

Aveiro

**Freguesia:**

Eirol

**Objecto Candidatura:**

## CARACTERIZAÇÃO DO PROJECTO:

**Programa de Candidatura:**

POC

**Projectos Associados:**

**Investimento Total Previsível:**

400.000,00 Euros

**Entidades Envolvidas e/ou a Envolver:**

C.M. Aveiro; AMRIA

**Antecedentes:**

**Candidatura Anterior:**

**Montante:**

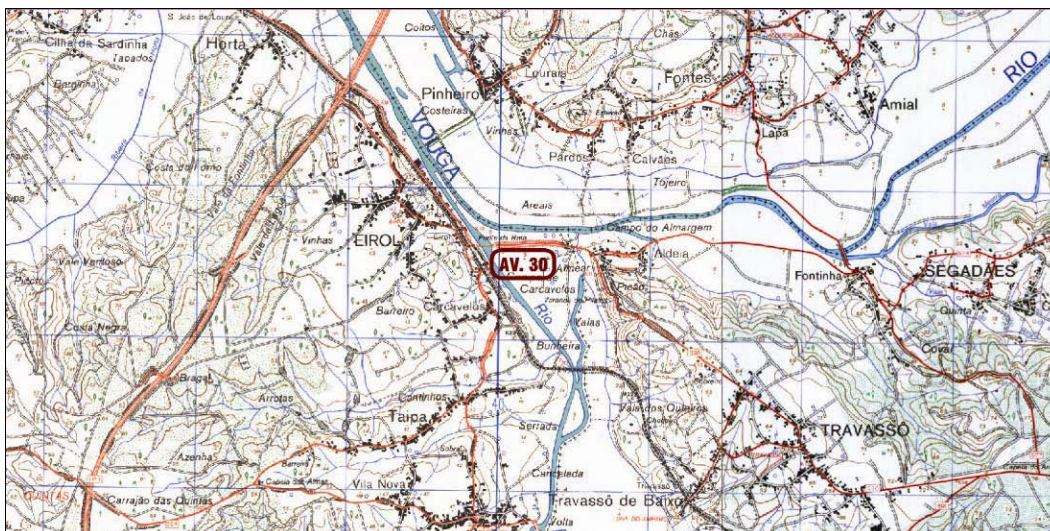
## AVALIAÇÃO MUNICIPAL DO PROJECTO:

**Grau de Importância Estratégica:** Prioridade de Nível 2

### Importância do Projecto, nos Domínios:

<b>- Protecção e Valorização ambiental:</b>	Elevada	<b>- Desenvolvimento Turístico:</b>	Média
<b>- Valorização Paisagística:</b>	Elevada	<b>- Desenvolvimento Cultural:</b>	
<b>- Ordenamento Urbanístico:</b>	Média	<b>- Desenvolvimento de Act. Desportivas:</b>	Média
<b>- Protecção/Valorização Patrimonial:</b>		<b>- Reforço de Infra-estruturas/Equipº:</b>	Elevada
<b>- Aumento da Atractividade da Região:</b>	Média	<b>- Reforço das Acessibilidades:</b>	
<b>- Desenvolvimento Económico:</b>		<b>- Outros:</b>	

## LOCALIZAÇÃO DO PROJECTO:



**Projecto ID:** AV30

## INFORMAÇÃO COMPLEMENTAR:

**Projecto ID:** AV30

Necessidade de regularização das margens dos rios Águeda e Vouga incluindo limpeza.  
Execução de arranjos exteriores, equipamentos e sanitários e instalação de mobiliário fixo.

Criação e Requalificação de Parques de Merendas - Ficha QREN 1136 – 1.200.000,00€

## IDENTIFICAÇÃO DO PROJECTO:

**Designação:**

Parque de Merendas da Balsa

**Projecto ID:**

AV31

**Concelho:**

Aveiro

**Freguesia:**

Eixo

**Objecto Candidatura:**

## CARACTERIZAÇÃO DO PROJECTO:

**Programa de Candidatura:**

POC

**Projectos Associados:**

**Investimento Total Previsível:**

400.000,00 Euros

**Entidades Envolvidas e/ou a Envolver:**

C.M. Aveiro; AMRIA

**Antecedentes:**

**Candidatura Anterior:**

**Montante:**



## AVALIAÇÃO MUNICIPAL DO PROJECTO:

**Grau de Importância Estratégica:**

Prioridade de Nível 2

**Importância do Projecto, nos Domínios:**

**- Protecção e Valorização ambiental:**

Elevada

**- Desenvolvimento Turístico:**

Média

**- Valorização Paisagística:**

Elevada

**- Desenvolvimento Cultural:**

**- Ordenamento Urbanístico:**

Média

**- Desenvolvimento de Act. Desportivas:**

Média

**- Protecção/Valorização Patrimonial:**

**- Reforço de Infra-estruturas/Equipº:**

Elevada

**- Aumento da Atractividade da Região:**

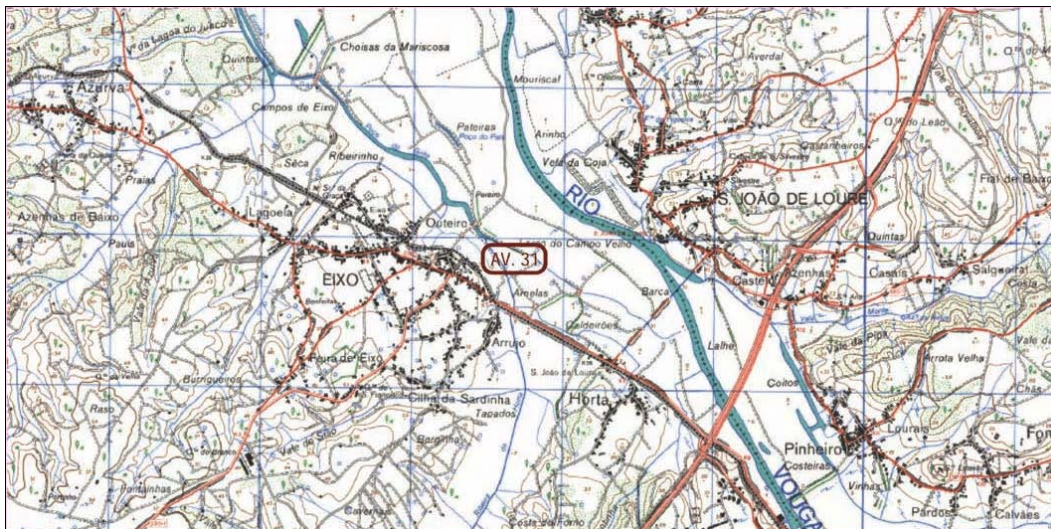
Média

**- Reforço das Acessibilidades:**

**- Desenvolvimento Económico:**

**- Outros:**

## LOCALIZAÇÃO DO PROJECTO:



**Projecto ID:** AV31

## INFORMAÇÃO COMPLEMENTAR:

**Projecto ID:** AV31

Execução de obras de recuperação e requalificação de todo o parque; Requalificação dos equipamentos existentes; Reabilitação da Linha de Água, incluindo limpeza do leito, consolidação das margens e plantação de autóctones. Substituição do mobiliário existente; Sinalética e informação aos utentes.  
Novo atravessamento (ponte) para garantir acesso aos campos agrícolas.

Criação e Requalificação de Parques de Merendas - Ficha QREN 1136 – 1.200.000,00€

## IDENTIFICAÇÃO DO PROJECTO:

**Designação:**

Ribeira de Esgueira

**Projecto ID:**

AV32

**Concelho:**

Aveiro

**Freguesia:**

Esgueira

**Objecto Candidatura:**

## CARACTERIZAÇÃO DO PROJECTO:

**Programa de Candidatura:**

POC

**Projectos Associados:**

**Investimento Total Previsível:**

600.000,00 Euros

**Entidades Envolvidas e/ou a Envolver:**

C.M. Aveiro; AMRIA

**Antecedentes:**

**Candidatura Anterior:**

**Montante:**

### AVALIAÇÃO MUNICIPAL DO PROJECTO:

**Grau de Importância Estratégica:**

Prioridade de Nível 2

### Importância do Projecto, nos Domínios:

**- Protecção e Valorização ambiental:**

Elevada

**- Desenvolvimento Turístico:**

**- Valorização Paisagística:**

---

Elevada

**- Desenvolvimento Cultural:**

**- Ordenamento Urbanístico:**

---

Elevada

**- Desenvolvimento de Act. Desportivas:**

**- Protecção/Valorização Patrimonial:**

**- Reforço de Infra-estruturas/Equip<sup>o</sup>.:**

Elevada

**- Aumento da Atractividade da Região:**

Elevada

**- Reforço das Acessibilidades:**

Elevada

**- Desenvolvimento Económico:**

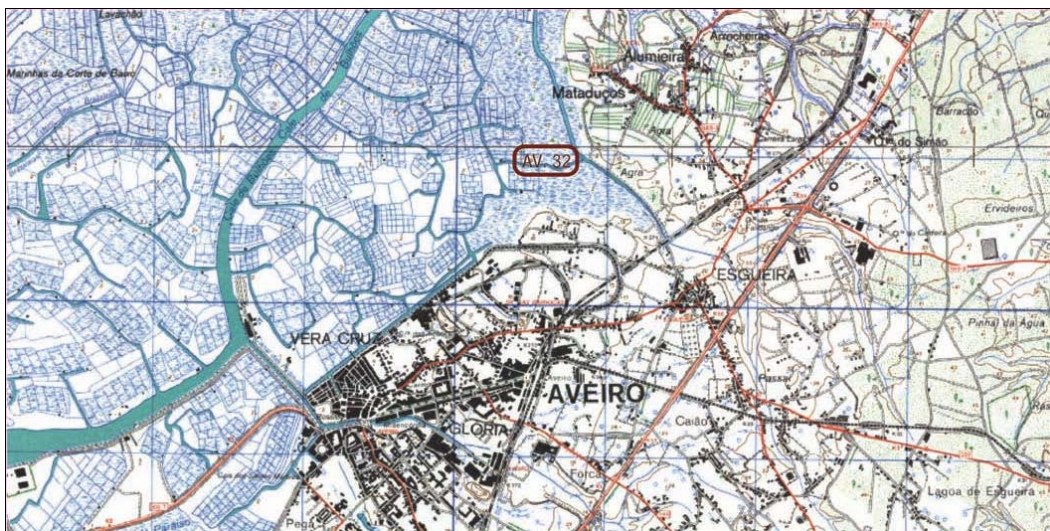
---

Elevada

**- Outros:**

Elevada

## LOCALIZAÇÃO DO PROJECTO:



Projecto ID: AV32

## INFORMAÇÃO COMPLEMENTAR:

**Projecto ID:** AV32

Regularização do Canal; Limpeza e consolidação das margens; Implantação de equipamento de apoio à navegação no canal.

Promoção de percursos pedonais e cicláveis, incluindo mobiliário de apoio.

- Criação e Promoção de Contínuos Ecológicos e Vias Cicláveis – Ficha QREN 1081 – 600.000,00€.



---

**ESTARREJA**

---

## IDENTIFICAÇÃO DO PROJECTO:

**Designação:**

Recuperação, Valorização e Enquadramento Paisagístico do Cais da Ribeira do Mourão

**Projecto ID:**

ES01

**Concelho:**

Estarreja

**Freguesia:**

Avanca

**Objecto Candidatura:**

Projecto de Execução e Obras



## CARACTERIZAÇÃO DO PROJECTO:

**Programa de Candidatura:**

POC e POT'S

**Projectos Associados:**

**Investimento Total Previsível:**

410.000,00 Euros

**Entidades Envolvidas e/ou a Envolver:**

C.M. Estarreja; AMRIA; CCDRC; IDRH; ICNB; APA; DAO/UA; ESGIRA-MARIA

**Antecedentes:**

**Candidatura Anterior:**

**Montante:**

## AVALIAÇÃO MUNICIPAL DO PROJECTO:

**Grau de Importância Estratégica:**

Prioridade de Nível 2

**Importância do Projecto, nos Domínios:**

**- Protecção e Valorização ambiental:**

Elevada

**- Desenvolvimento Turístico:**

Elevada

**- Valorização Paisagística:**

Elevada

**- Desenvolvimento Cultural:**

Elevada

**- Ordenamento Urbanístico:**

Elevada

**- Desenvolvimento de Act. Desportivas:**

Elevada

**- Protecção/Valorização Patrimonial:**

Elevada

**- Reforço de Infra-estruturas/Equipº:**

Elevada

**- Aumento da Atractividade da Região:**

Elevada

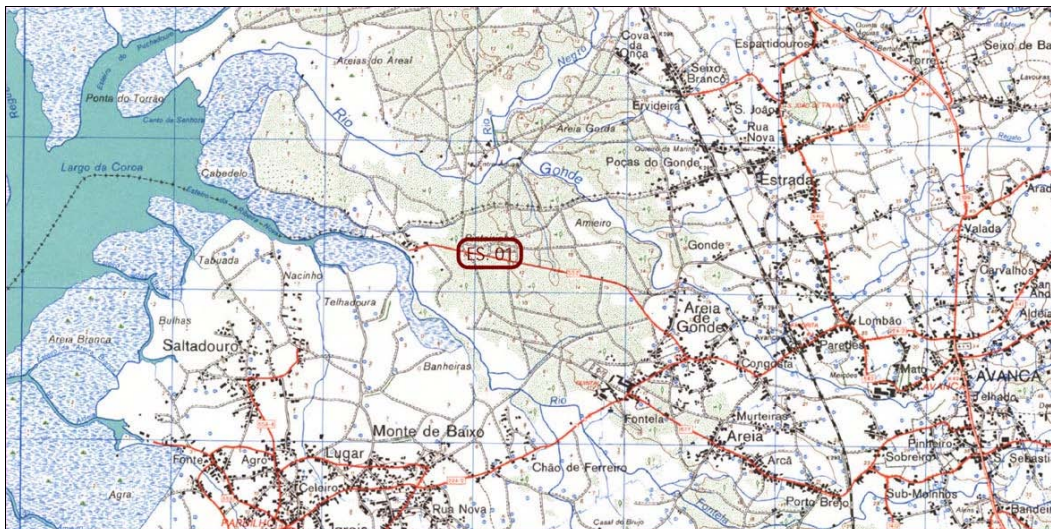
**- Reforço das Acessibilidades:**

**- Desenvolvimento Económico:**

Elevada

**- Outros:**

## LOCALIZAÇÃO DO PROJECTO:



**Projecto ID:** ES01

## INFORMAÇÃO COMPLEMENTAR:

**Projecto ID:** ES01

A presente proposta refere-se ao espaço da ribeira do Mourão que se situa a nascente do esteiro da ribeira Nova. A área de intervenção abrange em parte, o pequeno aglomerado do lugar do Mourão, e noutra parte uma área de salvaguarda estrita (Reserva Agrícola Nacional - RAN e Reserva Ecológica Nacional - REN). A área de estudo insere-se, na planta de ordenamento do plano director municipal, na classe de "espaço natural", onde se admite, dada a forte expressão da REN e a necessidade de articulação com o espaço urbano existente, uma (re)qualificação ambiental do sítio e sua consolidação com equipamentos turísticos e de lazer, de forma compatível com as classes de espaço.

Esta zona da ribeira do Mourão é caracterizada por uma área de canais (ribeiras e esteiros) e amplo espaço envolvente que actualmente se encontra em adiantado estado de degradação, já que serve de vazadouro de terras, entulhos e efluentes líquidos (clandestinos).

Dado que este esteiro está inserido numa zona urbana – núcleo urbano de Mourão - , e próximo de um equipamento desportivo importante – Complexo Desportivo da Atlético Clube de Avanca - , pretendendo-se com este projecto conferir a este local, alguma da atractividade que já o caracterizou.

A presente intervenção visa conferir a esta zona uma utilização e dinamização qualificada, em termos funcionais e paisagísticos. A sua (re)qualificação passa inevitavelmente pela criação de um espaço lúdico/ambiental/desportivo.

Para a concretização desta proposta assumem-se como fundamentais, as seguintes acções:

- Recuperação e ampliação do cais/canal central e seu alargamento na área terminal, bem como estabilização das margens;
- Recuperação/reconversão do edifício existente;
- Parque de merendas;
- Implantação de um café/bar;
- Criação de áreas de estacionamento;
- Criação de um percurso de educação ambiental, que estabelecerá a ligação entre esta área e o Cais do Nacinho;
- Tratamento/ajardinamento da restante área envolvente.

## IDENTIFICAÇÃO DO PROJECTO:

**Designação:**

Recuperação e Enquadramento Paisagístico do Cais do Nacinho

**Projecto ID:**

ES02

**Concelho:**

Estarreja

**Freguesia:**

Pardilhó

**Objecto Candidatura:**

Projecto de Execução e Obras



## CARACTERIZAÇÃO DO PROJECTO:

**Programa de Candidatura:**

POC e POT'S

**Projectos Associados:**

**Investimento Total Previsível:**

350.000,00 Euros

**Entidades Envolvidas e/ou a Envolver:**

C.M. Estarreja; AMRIA; CCDRC; DGADR; ICNB; APA; DAO/UA; ESGIRA-MARIA

**Antecedentes:**

**Candidatura Anterior:**

**Montante:**



## AVALIAÇÃO MUNICIPAL DO PROJECTO:

**Grau de Importância Estratégica:**

Prioridade de Nível 4

**Importância do Projecto, nos Domínios:**

**- Protecção e Valorização ambiental:**

Elevada

**- Desenvolvimento Turístico:**

Elevada

**- Valorização Paisagística:**

Elevada

**- Desenvolvimento Cultural:**

Elevada

**- Ordenamento Urbanístico:**

Elevada

**- Desenvolvimento de Act. Desportivas:**

Elevada

**- Protecção/Valorização Patrimonial:**

Elevada

**- Reforço de Infra-estruturas/Equipº:**

Elevada

**- Aumento da Atractividade da Região:**

Elevada

**- Reforço das Acessibilidades:**

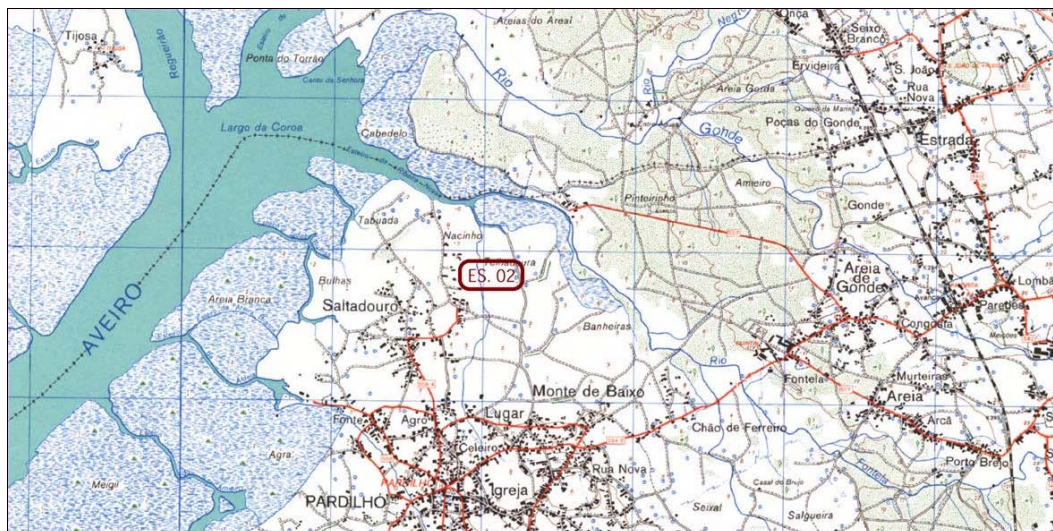
Elevada

**- Desenvolvimento Económico:**

Elevada

**- Outros:**

## LOCALIZAÇÃO DO PROJECTO:



**Projecto ID:** ES02

## INFORMAÇÃO COMPLEMENTAR:

**Projecto ID:**

Inserido globalmente na área de salvaguarda estrita (Reserva Ecológica Nacional/Reserva Agrícola Nacional), abrange toda a envolvente ao lugar de Nacinho, relativamente à qual se pretende uma (re)qualificação e valorização.

## IDENTIFICAÇÃO DO PROJECTO:

**Designação:**

Recuperação e Enquadramento Paisagístico das Margens do Cais da Ribeira da Boa Aldeia

**Projecto ID:**

ES03

**Concelho:**

Estarreja

**Freguesia:**

Pardilhó

**Objecto Candidatura:**

Projecto de Execução e Obras



## CARACTERIZAÇÃO DO PROJECTO:

**Programa de Candidatura:**

POC e POT'S

**Projectos Associados:**

**Investimento Total Previsível:**

625.000,00 Euros

**Entidades Envolvidas e/ou a Envolver:**

C.M. Estarreja; AMRIA; CCDRC; DGADR; ICNB; APA; DAO/UA; ESGIRA-MARIA

**Antecedentes:**

**Candidatura Anterior:**

**Montante:**

### AVALIAÇÃO MUNICIPAL DO PROJECTO:

**Grau de Importância Estratégica:**

Prioridade de Nível 2

### Importância do Projecto, nos Domínios:

**- Protecção e Valorização ambiental:**

Elevada

**- Desenvolvimento Turístico:**

Elevada

**- Valorização Paisagística:**

Elevada

**- Desenvolvimento Cultural:**

Elevada

**- Ordenamento Urbanístico:**

---

Elevada

**- Desenvolvimento de Act. Desportivas:**

Elevada

**- Protecção/Valorização Patrimonial:**

Elevada

**- Reforço de Infra-estruturas/Equipº.:**

Elevada

**- Aumento da Atractividade da Região:**

Elevada

**- Reforço das Acessibilidades:**

--	--

**- Desenvolvimento Económico:**

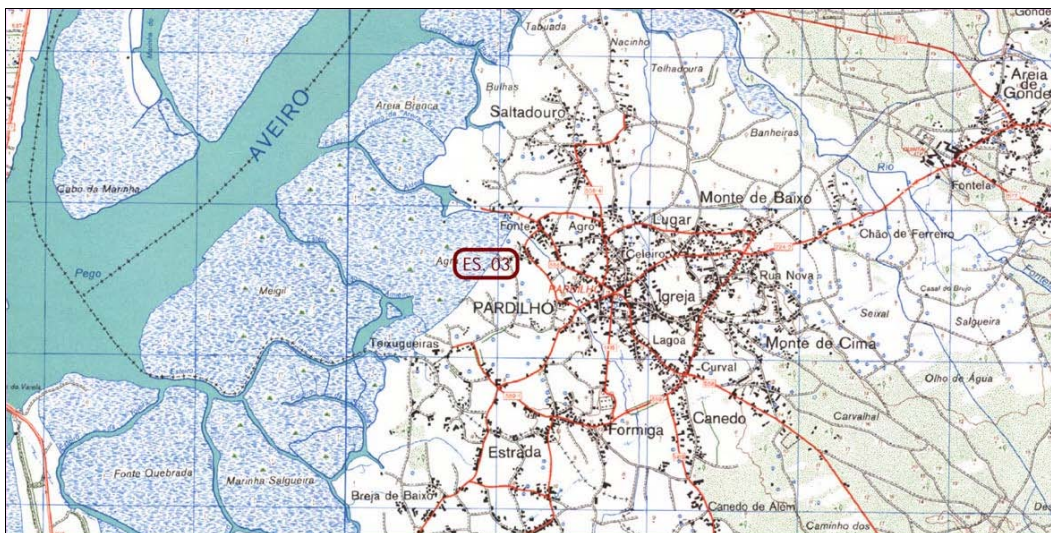
---

Elevada

**- Outros:**

--	--

## LOCALIZAÇÃO DO PROJECTO:



**Projecto ID:** ES03

## INFORMAÇÃO COMPLEMENTAR:

Projecto ID:

A área de intervenção insere-se, na planta de ordenamento do plano director municipal, na classe de “Espaço Natural”, integrando-se em área de salvaguarda estrita (Reserva Agrícola Nacional - RAN e Reserva Ecológica Nacional - REN), para onde se admite uma (re)qualificação ambiental através de mecanismos de protecção activa e a dinamização de actividades desportivas aquáticas.

Trata-se de um extenso cais, com um comprimento aproximado de 150 metros, que se encontra associado a um significativo espelho de água situado na zona de transição entre o esteiro e o cais. Apesar de ser um local bastante frequentado, evidencia sinais de degradação e abandono.

A presente intervenção visa conferir a este cais uma utilização e dinamização qualificada, em termos funcionais e paisagísticos. A sua (re)qualificação passa inevitavelmente pela limpeza do esteiro, bem como, pela recuperação da área adjacente ao cais, de modo a que este espaço venha a reunir condições de acostagem, proporcionando a permanência de um maior número de embarcações.

A área envolvente ao cais será também, alvo de reconversão que consistirá no estabelecimento, de uma rede de percursos pedonais e na criação de uma estrutura arborizada, originando uma diversidade de espaços/cenários vocacionados essencialmente para o recreio passivo.

Apoiando esta reconversão, é proposta a criação de vários equipamentos de atracção/dinamização, de que é exemplo, um parque de merendas complementarizado com mobiliário urbano (bancos, mesas, papeleiras, ...). A Sul, será instalado um bar, com instalações sanitárias complementares, enquadradas num espaço verde ajardinado.

Considerando a actividade existente de construção e recuperação de embarcações, assume-se como elemento importante da proposta, a criação de uma área reservada à qualificação e ampliação da componente náutica, o que passa necessariamente pela garantia de melhores condições à prática da canoagem e da vela. Neste contexto, procurou-se o estabelecimento de uma via de circulação mecânica, que efectue a ligação entre o acesso ao cais e a via existente, a Norte, contornando a área de estacionamento e incrementando a acessibilidade a um espaço reservado a grandes eventos lúdicos.



## IDENTIFICAÇÃO DO PROJECTO:

**Designação:**

Recuperação e Enquadramento Paisagístico do Cais de Salreu

**Projecto ID:**

ES04

**Concelho:**

Estarreja

**Freguesia:**

Salreu

**Objecto Candidatura:**

Projecto de Execução e Obras



## CARACTERIZAÇÃO DO PROJECTO:

**Programa de Candidatura:**

POC e POT'S

**Projectos Associados:**

**Investimento Total Previsível:**

215.000,00 Euros

**Entidades Envolvidas e/ou a Envolver:**

C.M. Estarreja; AMRIA; CCDRC; DGADR; ICNB; APA; DAO/UA; ESGIRA-MARIA

**Antecedentes:**

**Candidatura Anterior:**

**Montante:**

### AVALIAÇÃO MUNICIPAL DO PROJECTO:

**Grau de Importância Estratégica:**

Prioridade de Nível 3

### Importância do Projecto, nos Domínios:

**- Protecção e Valorização ambiental:**

Elevada

**- Desenvolvimento Turístico:**

Elevada

**- Valorização Paisagística:**

Elevada

**- Desenvolvimento Cultural:**

Elevada

**- Ordenamento Urbanístico:**

---

Elevada

**- Desenvolvimento de Act. Desportivas:**

Elevada

**- Protecção/Valorização Patrimonial:**

Elevada

**- Reforço de Infra-estruturas/Equip<sup>o</sup>..**

Elevada

**- Aumento da Atractividade da Região:**

Elevada

**- Reforço das Acessibilidades:**

--	--

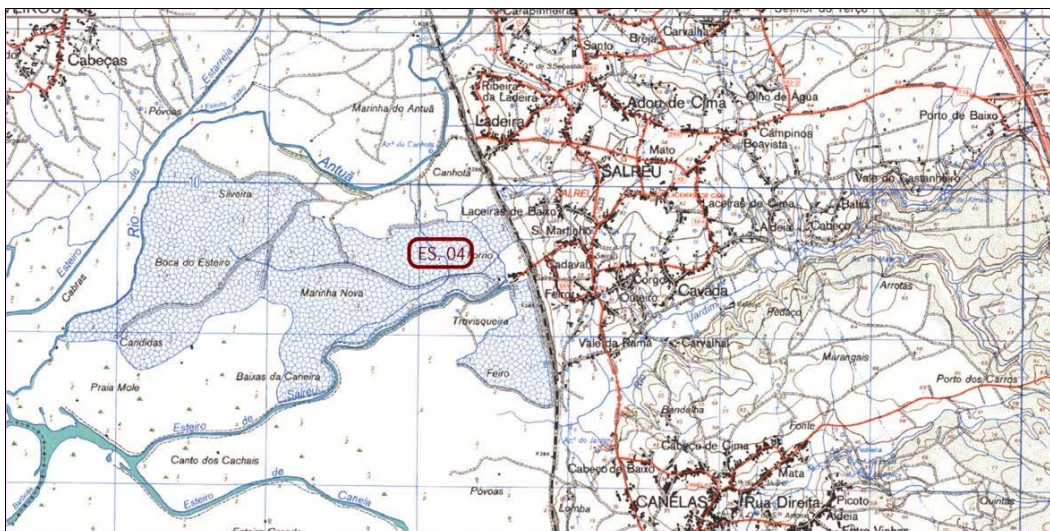
**- Desenvolvimento Económico:**

Elevada

**- Outros:**

[illegible]

## LOCALIZAÇÃO DO PROJECTO:



Projecto ID: ES04

## INFORMAÇÃO COMPLEMENTAR:

Projecto ID:

ES04

Inserido globalmente em área de salvaguarda estrita (Reserva Agrícola Nacional e Reserva Ecológica Nacional), localiza-se imediatamente a Poente do Caminho de Ferro e do Lugar do Cadaval.

## IDENTIFICAÇÃO DO PROJECTO:

**Designação:**

Recuperação e Enquadramento Paisagístico das Margens Espaço Natural Lúdico de Veiros

**Projecto ID:**

ES05

**Concelho:**

Estarreja

**Freguesia:**

Veiros

**Objecto Candidatura:**

Projecto de Execução e Obras



## CARACTERIZAÇÃO DO PROJECTO:

**Programa de Candidatura:**

POC e POT'S

**Projectos Associados:**

**Investimento Total Previsível:**

750.000,00 Euros

**Entidades Envolvidas e/ou a Envolver:**

C.M. Estarreja; AMRIA; CCDRC; DGADR; ICNB; APA; DAO/UA; ESGIRA-MARIA

**Antecedentes:**

**Candidatura Anterior:**

**Montante:**

## AVALIAÇÃO MUNICIPAL DO PROJECTO:

**Grau de Importância Estratégica:**

Prioridade de Nível 3

**Importância do Projecto, nos Domínios:**

**- Protecção e Valorização ambiental:**

Elevada

**- Desenvolvimento Turístico:**

Elevada

**- Valorização Paisagística:**

Elevada

**- Desenvolvimento Cultural:**

Elevada

**- Ordenamento Urbanístico:**

Média

**- Desenvolvimento de Act. Desportivas:**

Elevada

**- Protecção/Valorização Patrimonial:**

Elevada

**- Reforço de Infra-estruturas/Equipº:**

Elevada

**- Aumento da Atractividade da Região:**

Elevada

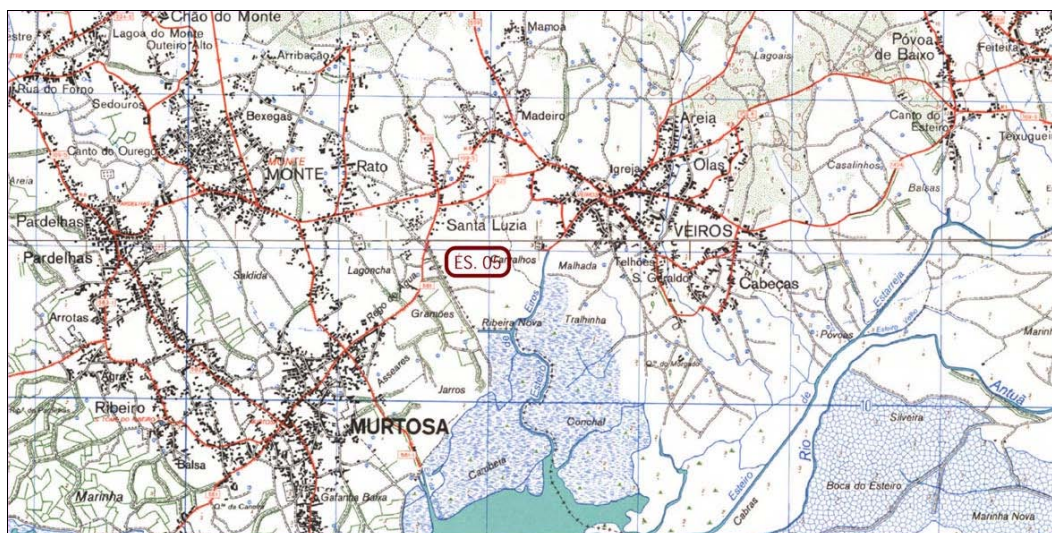
**- Reforço das Acessibilidades:**

**- Desenvolvimento Económico:**

Elevada

**- Outros:**

## LOCALIZAÇÃO DO PROJECTO:



**Projecto ID:** ES05



## INFORMAÇÃO COMPLEMENTAR:

**Projecto ID:**

Inserida integralmente em área de salvaguarda estrita (Reserva Agrícola Nacional e Reserva Ecológica Nacional), abrange toda a envolvente cemitério e ao canal.

Pretende-se com esta unidade operativa de planeamento, uma (re)qualificação urbanística e ambiental da zona do esteiro.

## IDENTIFICAÇÃO DO PROJECTO:

**Designação:**

Beneficiação das Instalações Náuticas da Associação Saavedra Guedes

**Projecto ID:**

ES06

**Concelho:**

Estarreja

**Freguesia:**

Pardilhó

**Objecto Candidatura:**

Projecto de Execução e Obras

## CARACTERIZAÇÃO DO PROJECTO:

**Programa de Candidatura:**

POC e POT'S

**Projectos Associados:**

Projecto de Enquadramento Paisagístico do Cais da Aldeia

**Investimento Total Previsível:**

99.759,58 Euros

**Entidades Envolvidas e/ou a Envolver:**

C.M. Estarreja; AMRIA; CCDRC; DGADR; ICNB; APA; DAO/UA; ESGIRA-MARIA

**Antecedentes:**

**Candidatura Anterior:**

**Montante:**

## AVALIAÇÃO MUNICIPAL DO PROJECTO:

**Grau de Importância Estratégica:**

Prioridade de Nível 4

**Importância do Projecto, nos Domínios:**

**- Protecção e Valorização ambiental:**

**- Desenvolvimento Turístico:**

Elevada

**- Valorização Paisagística:**

**- Desenvolvimento Cultural:**

Elevada

**- Ordenamento Urbanístico:**

Elevada

**- Desenvolvimento de Act. Desportivas:**

Elevada

**- Protecção/Valorização Patrimonial:**

Elevada

**- Reforço de Infra-estruturas/Equipº:**

Elevada

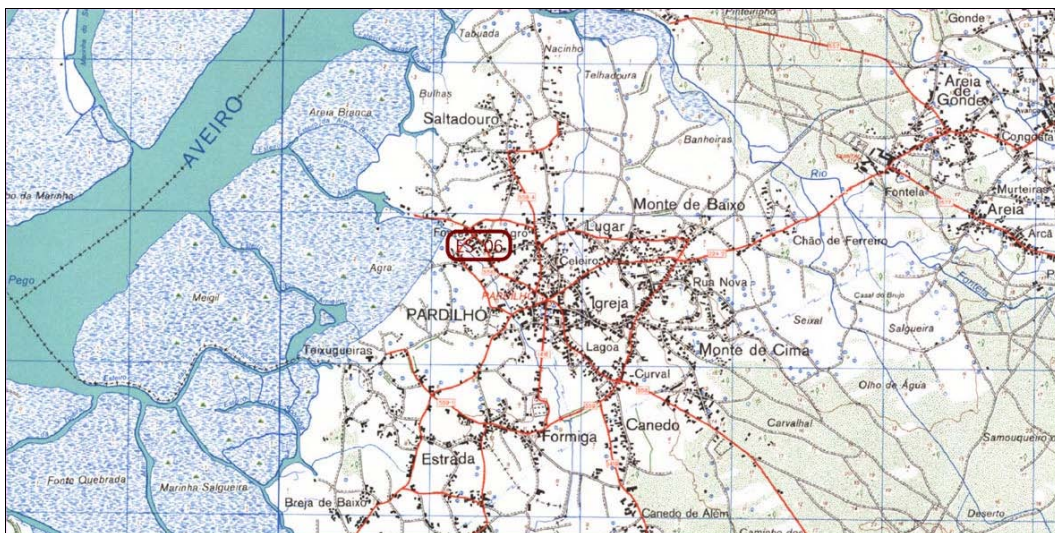
**- Aumento da Atractividade da Região:**

**- Reforço das Acessibilidades:**

**- Desenvolvimento Económico:**

**- Outros:**

## LOCALIZAÇÃO DO PROJECTO:



**Projecto ID:** ES06

**INFORMAÇÃO COMPLEMENTAR:**

Projecto ID:

ES06

Sem Informação.

## IDENTIFICAÇÃO DO PROJECTO:

**Designação:**

Rede de Vias Cicláveis (VEC) na articulação entre os Cais

**Projecto ID:**

ES07

**Concelho:**

Estarreja

**Freguesia:**

Avanca, Pardilhó, Veiros, estarreja, Salreu e Canelas.

**Objecto Candidatura:**

Projecto de Execução e Obras

## CARACTERIZAÇÃO DO PROJECTO:

**Programa de Candidatura:**

POC e POT'S

**Projectos Associados:**

Todos os Planos Relacionados com a Recuperação do Cais

**Investimento Total Previsível:**

1.045.000,00 Euros

**Entidades Envolvidas e/ou a Envolver:**

C.M. Estarreja; AMRIA; CCDRC; DGADR; ICNB; APA; DAO/UA; ESGIRA-MARIA

**Antecedentes:**

**Candidatura Anterior:**

**Montante:**



## AVALIAÇÃO MUNICIPAL DO PROJECTO:

**Grau de Importância Estratégica:**

Prioridade de Nível 4

**Importância do Projecto, nos Domínios:**

**- Protecção e Valorização ambiental:**

Elevada

**- Desenvolvimento Turístico:**

Elevada

**- Valorização Paisagística:**

Elevada

**- Desenvolvimento Cultural:**

Elevada

**- Ordenamento Urbanístico:**

Elevada

**- Desenvolvimento de Act. Desportivas:**

Elevada

**- Protecção/Valorização Patrimonial:**

Elevada

**- Reforço de Infra-estruturas/Equipº:**

Elevada

**- Aumento da Atractividade da Região:**

Elevada

**- Reforço das Acessibilidades:**

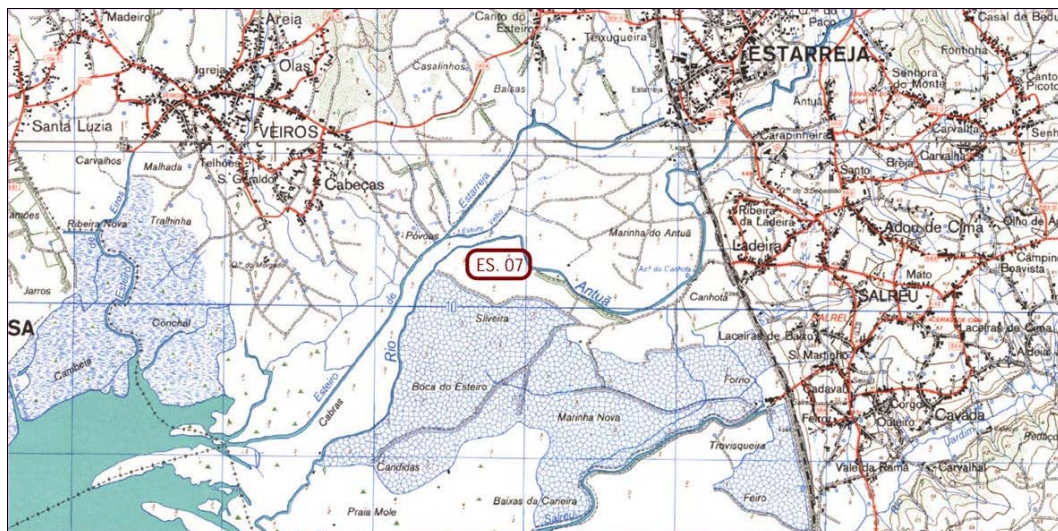
Elevada

**- Desenvolvimento Económico:**

Elevada

**- Outros:**

## LOCALIZAÇÃO DO PROJECTO:



**Projecto ID:** ES07

## INFORMAÇÃO COMPLEMENTAR:

**Projecto ID:** ES07

Pretende-se estabelecer condições para a fruição de espaços de valor ambiental e paisagístico, ligados à Laguna, procurando definir percursos cicláveis de interligação entre os pólos lúdico-turísticos.

## IDENTIFICAÇÃO DO PROJECTO:

**Designação:**

Recuperação e Enquadramento Paisagístico do Cais de Canelas

**Projecto ID:**

ES08

**Concelho:**

Estarreja

**Freguesia:**

Canelas

**Objecto Candidatura:**

Projecto de Execução e Obras



## CARACTERIZAÇÃO DO PROJECTO:

**Programa de Candidatura:**

POC e POT'S

**Projectos Associados:**

Recuperação e Qualificação Ambiental do Parque de Lazer do Prego - Perrães; Recuperação e Qualificação Ambiental do Espaço Envolvente à Pateira de Fermentelos - Óis da Ribeira; Recuperação e Qualificação Ambiental do Parque Natural de Espinho

**Investimento Total Previsível:**

300.000,00 Euros

**Entidades Envolvidas e/ou a Envolver:**

C.M. Estarreja; AMRIA; CCDRC; DGADR; ICNB; APA; DAO/UA; ESGIRA-MARIA

**Antecedentes:**

**Candidatura Anterior:**

**Montante:**

## AVALIAÇÃO MUNICIPAL DO PROJECTO:

**Grau de Importância Estratégica:**

Prioridade de Nível 4

**Importância do Projecto, nos Domínios:**

**- Protecção e Valorização ambiental:**

Elevada

**- Desenvolvimento Turístico:**

Elevada

**- Valorização Paisagística:**

Elevada

**- Desenvolvimento Cultural:**

Elevada

**- Ordenamento Urbanístico:**

Elevada

**- Desenvolvimento de Act. Desportivas:**

Elevada

**- Protecção/Valorização Patrimonial:**

Elevada

**- Reforço de Infra-estruturas/Equipº:**

Elevada

**- Aumento da Atractividade da Região:**

Elevada

**- Reforço das Acessibilidades:**

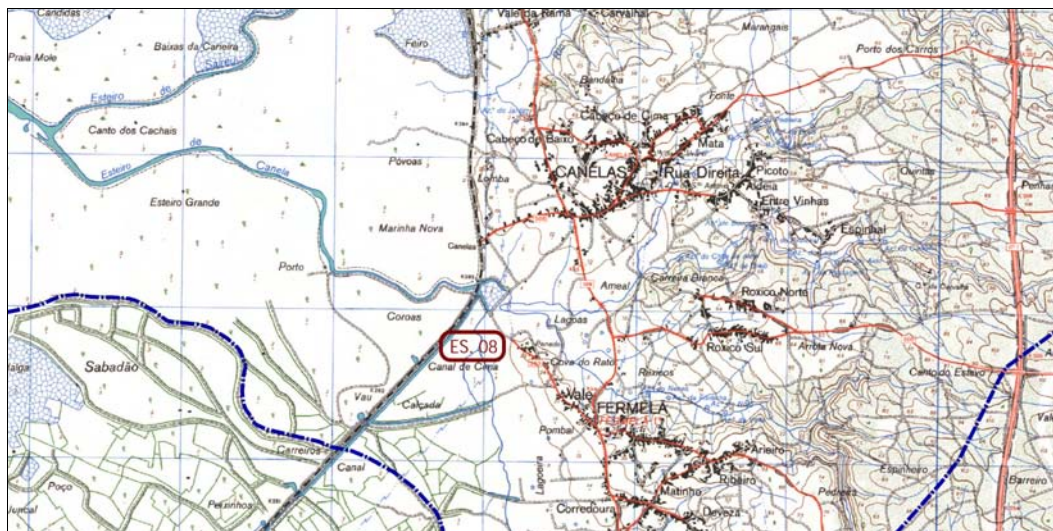
Média

**- Desenvolvimento Económico:**

Elevada

**- Outros:**

## LOCALIZAÇÃO DO PROJECTO:



**Projecto ID:** ES08

## INFORMAÇÃO COMPLEMENTAR:

**Projecto ID:** ES08

Inserida globalmente em área de salvaguarda estrita (REN / RAN), integra também a ZPE – Zona de Protecção Especial da ria de Aveiro. Localiza-se a Nascente do Caminho-de-ferro. Pretende-se com este programa urbanístico, a (re)qualificação paisagística e a valorização ambiental do local, potenciando-o como espaço de recreio e lazer, para o que se deverá dotá-lo de um parque de merendas e de instalações de apoio a estas actividades (WC's, Churrasqueiras, e Mobiliário Urbano adequado). Pelo equilíbrio paisagístico que caracteriza este local, qualquer das intervenções deverá ser acompanhada das necessárias medidas minimizadoras de impactes sobre este património natural.





## IDENTIFICAÇÃO DO PROJECTO:

**Designação:**

Valorização e Qualificação da Zona da Meia Laranja

**Projecto ID:**

IL01

**Concelho:**

Ílhavo

**Freguesia:**

Gafanha da Nazaré

**Objecto Candidatura:**



## CARACTERIZAÇÃO DO PROJECTO:

**Programa de Candidatura:**

POC e POT'S

**Projectos Associados:**

**Investimento Total Previsível:**

1.000.000,00 Euros

**Entidades Envolvidas e/ou a Envolver:**

C.M. Ílhavo; AMRIA; CCDRC; APA; ICNB

**Antecedentes:**

**Candidatura Anterior:**

**Montante:**

### AVALIAÇÃO MUNICIPAL DO PROJECTO:

**Grau de Importância Estratégica:**

Prioridade de Nível 3

### Importância do Projecto, nos Domínios:

**- Protecção e Valorização ambiental:**

Elevada

**- Desenvolvimento Turístico:**

Elevada

**- Valorização Paisagística:**

Elevada

**- Desenvolvimento Cultural:**

**- Ordenamento Urbanístico:**

---

Elevada

**- Desenvolvimento de Act. Desportivas:**

**- Protecção/Valorização Patrimonial:**

**- Reforço de Infra-estruturas/Equip<sup>o</sup>.:**

**- Aumento da Atractividade da Região:**

Elevada

**- Reforço das Acessibilidades:**

**- Desenvolvimento Económico:**

**- Outros:**

## LOCALIZAÇÃO DO PROJECTO:



Projecto ID: IL01

## INFORMAÇÃO COMPLEMENTAR:

Projecto ID:

IL01

### LOCALIZAÇÃO:

A Área de Intervenção localiza-se no lugar da Barra, pertencente à freguesia da Gafanha da Nazaré e é delimitada a Norte e Nascente pelo Canal de Navegação principal da Barra de Aveiro, a Poente pelo Oceano Atlântico e a Sul pelo aglomerado da Barra.

### ÂMBITO E USO:

Este espaço é classificado como Espaço Natural de Protecção, sendo objecto de uma proposta de elaboração de Plano de Pormenor, no âmbito do Plano Director Municipal de Ílhavo.

### OBJECTIVOS:

Esta Unidade Operativa de Gestão denominada Plano de Pormenor da Meia Laranja, tem como objectivos principais:

- I. Valorização e requalificação do espaço cénico e paisagístico;
- II. Localização pontual de equipamento.

A cêrcea máxima definida para esta área é de 1 piso.

## IDENTIFICAÇÃO DO PROJECTO:

**Designação:**

Valorização e Qualificação da Zona do Forte da Barra e Jardim Oudinot

**Projecto ID:**

IL02

**Concelho:**

Ílhavo

**Freguesia:**

Gafanha da Nazaré

**Objecto Candidatura:**



## CARACTERIZAÇÃO DO PROJECTO:

**Programa de Candidatura:**

POC e POT'S

**Projectos Associados:**

Recuperação da Zona Urbana

**Investimento Total Previsível:**

750.000,00 Euros

**Entidades Envolvidas e/ou a Envolver:**

C.M. Ílhavo; AMRIA; CCDRC; APA; ICNB; UA; Forpescas; Ipimar

**Antecedentes:**

**Candidatura Anterior:**

**Montante:**



## AVALIAÇÃO MUNICIPAL DO PROJECTO:

**Grau de Importância Estratégica:**

Prioridade de Nível 3

**Importância do Projecto, nos Domínios:**

**- Protecção e Valorização ambiental:**

Elevada

**- Desenvolvimento Turístico:**

Elevada

**- Valorização Paisagística:**

Elevada

**- Desenvolvimento Cultural:**

Elevada

**- Ordenamento Urbanístico:**

Elevada

**- Desenvolvimento de Act. Desportivas:**

Elevada

**- Protecção/Valorização Patrimonial:**

Elevada

**- Reforço de Infra-estruturas/Equipº:**

Elevada

**- Aumento da Atractividade da Região:**

Elevada

**- Reforço das Acessibilidades:**

**- Desenvolvimento Económico:**

Elevada

**- Outros:**

## LOCALIZAÇÃO DO PROJECTO:



**Projecto ID:** IL02

## INFORMAÇÃO COMPLEMENTAR:

**Projecto ID:**

IL02

### LOCALIZAÇÃO:

A área de Intervenção do Plano localiza-se a Sul/Poente do lugar do Forte da Barra, na freguesia da Gafanha da Nazaré, concelho de Ílhavo.

É limitada a Poente pela ria de Aveiro, a Norte, Nascente e Sul pela Zona Portuária, confrontando numa pequena extensão, a Nascente/Sul com o aglomerado da Gafanha da Nazaré. Abrange o que resta do Jardim Oudinot e do canal Oudinot, bem como parte da zona aterrada no âmbito das obras do Porto de Aveiro.

O acesso a esta área é efectuado pela ligação ao Porto, a partir da circular portuária e da Av. José Estevão.

### ÂMBITO E USO:

O Espaço objecto de Plano está totalmente integrado na Área Portuária, cuja ocupação “fica sujeita ao Plano de Ordenamento e expansão a definir pela entidade com jurisdição na Área (PDM, Art. 15º).

### DESCRIÇÃO SUCINTA DA PROPOSTA:

A proposta assenta na valorização, qualificação e recuperação das condições que o espaço possui, transformando-o numa área aberta e de atracção de um leque alargado de utentes.

Nesta perspectiva, substanciando o compromisso entre o elevado valor cénico e paisagístico do sítio e a instalação de equipamentos culturais, desportivos, hoteleiros, de serviços e de lazer, a proposta aponta a implantação de alguns edifícios que não excedem os 2 pisos, articulados por uma estrutura de percursos sem carros, cujo eixo é o canal, interligados e continuados por uma sequência de espaços verdes com ou sem apoio lúdico e desportivo.

(in PP02. Plano de Pormenor do Forte da Barra, 2000)

## IDENTIFICAÇÃO DO PROJECTO:

**Designação:**

Qualificação da Praia Velha e Largo do Farol

**Projecto ID:**

IL03

**Concelho:**

Ílhavo

**Freguesia:**

Gafanha da Nazaré

**Objecto Candidatura:**



## CARACTERIZAÇÃO DO PROJECTO:

**Programa de Candidatura:**

POC

**Projectos Associados:**

**Investimento Total Previsível:**

200.000,00 Euros

**Entidades Envolvidas e/ou a Envolver:**

C.M. Ílhavo; AMRIA; CCDRC; APA; ICNB

**Antecedentes:**

**Candidatura Anterior:**

**Montante:**

## AVALIAÇÃO MUNICIPAL DO PROJECTO:

**Grau de Importância Estratégica:**

Prioridade de Nível 1

**Importância do Projecto, nos Domínios:**

**- Protecção e Valorização ambiental:**

Elevada

**- Desenvolvimento Turístico:**

Elevada

**- Valorização Paisagística:**

Elevada

**- Desenvolvimento Cultural:**

**- Ordenamento Urbanístico:**

**- Desenvolvimento de Act. Desportivas:**

**- Protecção/Valorização Patrimonial:**

**- Reforço de Infra-estruturas/Equipº:**

**- Aumento da Atractividade da Região:**

Elevada

**- Reforço das Acessibilidades:**

**- Desenvolvimento Económico:**

**- Outros:**

## LOCALIZAÇÃO DO PROJECTO:



**Projecto ID:** IL03

**INFORMAÇÃO COMPLEMENTAR:**

**Projecto ID:**

IL03

Concluído.



## IDENTIFICAÇÃO DO PROJECTO:

**Designação:**

Marina da Barra

**Projecto ID:**

IL04

**Concelho:**

Ílhavo

**Freguesia:**

Gafanha da Nazaré

**Objecto Candidatura:**



## CARACTERIZAÇÃO DO PROJECTO:

**Programa de Candidatura:**

POC e POT'S

**Projectos Associados:**

**Investimento Total Previsível:**

150.000.000,00 Euros

**Entidades Envolvidas e/ou a Envolver:**

C.M. Ílhavo; AMRIA; APA; ICNB; Sociedade de Desenvolvimento e Exploração do Complexo "Marina da Barra"(Ílhavo); outros

**Antecedentes:**

**Candidatura Anterior:**

**Montante:**

## AVALIAÇÃO MUNICIPAL DO PROJECTO:

**Grau de Importância Estratégica:**

Prioridade de Nível 3

**Importância do Projecto, nos Domínios:**

**- Protecção e Valorização ambiental:**

Elevada

**- Desenvolvimento Turístico:**

Elevada

**- Valorização Paisagística:**

Elevada

**- Desenvolvimento Cultural:**

Elevada

**- Ordenamento Urbanístico:**

Elevada

**- Desenvolvimento de Act. Desportivas:**

Elevada

**- Protecção/Valorização Patrimonial:**

Elevada

**- Reforço de Infra-estruturas/Equipº:**

Elevada

**- Aumento da Atractividade da Região:**

Elevada

**- Reforço das Acessibilidades:**

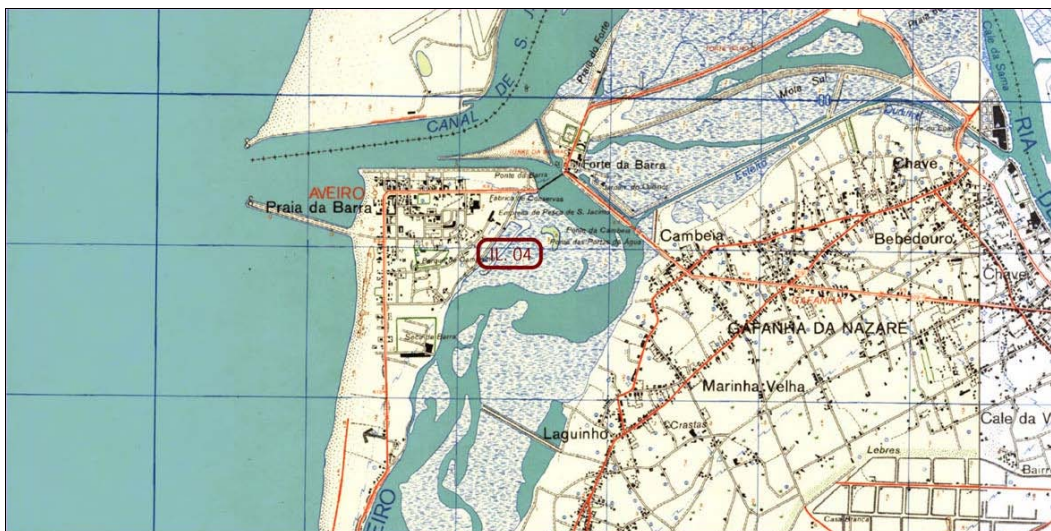
Elevada

**- Desenvolvimento Económico:**

Elevada

**- Outros:**

## LOCALIZAÇÃO DO PROJECTO:



**Projecto ID:** IL04

## INFORMAÇÃO COMPLEMENTAR:

Projecto ID:

IL04

### LOCALIZAÇÃO:

A Área de Intervenção localiza-se na Barra, freguesia da Gafanha da Nazaré, sendo delimitada a Poente pelo aglomerado da Barra, a Norte, Sul e Nascente pelo Canal de Navegação - Canal de Mira.

### ÂMBITO E USO:

A área destinada à Marina da Barra está identificada na Planta de Ordenamento do Plano Director Municipal de Ílhavo como Espaço Urbanizável para fins específicos (turísticos).

### CARACTERIZAÇÃO DO PROJECTO:

A área de intervenção do referido projecto (58 ha) situa-se no domínio de jurisdição da APA, que foi autorizada a concessionar a sua concretização (DL nº 507/99 de 23 de Nov).

O contracto de concessão foi assinado entre a APA e a "Sociedade de Desenvolvimento e Exploração do Complexo da Marina da Barra", no seguimento do concurso público internacional, em Janeiro de 2002.

Encontra-se em desenvolvimento o P.P. da Marina da Barra e o .E.I.<sup>a</sup>

## IDENTIFICAÇÃO DO PROJECTO:

**Designação:**

Museu Navio - Stº. André

**Projecto ID:**

IL05

**Concelho:**

Ílhavo

**Freguesia:**

Gafanha da Nazaré

**Objecto Candidatura:**



## CARACTERIZAÇÃO DO PROJECTO:

**Programa de Candidatura:**

POC e POT'S

**Projectos Associados:**

**Investimento Total Previsível:**

400.000,00 Euros

**Entidades Envolvidas e/ou a Envolver:**

C.M. Ílhavo; APA; ICNB; Empresa Tavares e Mascarenhas / Lago Cerqueira

**Antecedentes:**

**Candidatura Anterior:**

**Montante:**

## AVALIAÇÃO MUNICIPAL DO PROJECTO:

**Grau de Importância Estratégica:**

Prioridade de Nível 1

**Importância do Projecto, nos Domínios:**

**- Protecção e Valorização ambiental:**

**- Desenvolvimento Turístico:**

Elevada

**- Valorização Paisagística:**

**- Desenvolvimento Cultural:**

Elevada

**- Ordenamento Urbanístico:**

**- Desenvolvimento de Act. Desportivas:**

**- Protecção/Valorização Patrimonial:**

Elevada

**- Reforço de Infra-estruturas/Equipº:**

Elevada

**- Aumento da Atractividade da Região:**

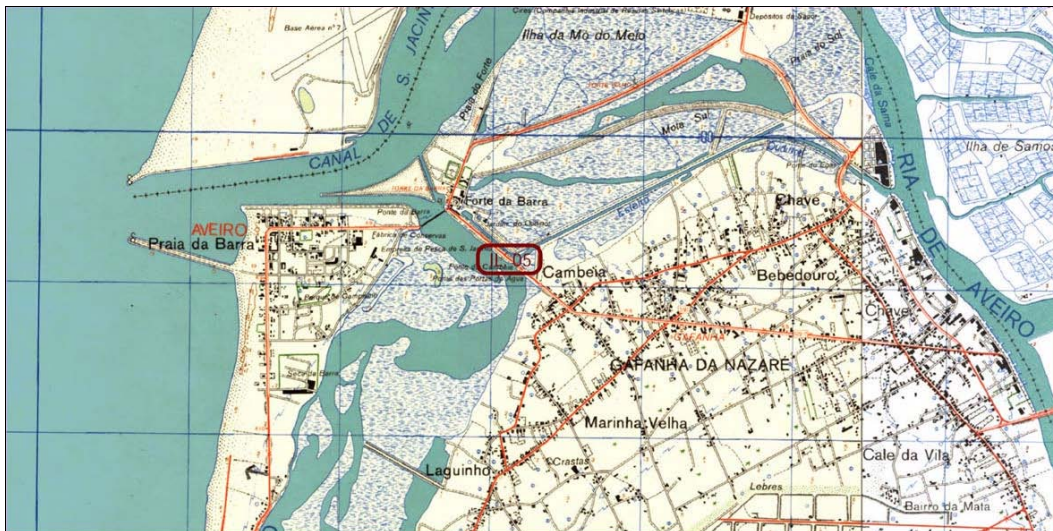
Elevada

**- Reforço das Acessibilidades:**

**- Desenvolvimento Económico:**

**- Outros:**

## LOCALIZAÇÃO DO PROJECTO:



**Projecto ID:** IL05



## INFORMAÇÃO COMPLEMENTAR:

Projecto ID:

### 1 - HISTORIAL DO NAVIO

O arrastão do bacalhau – arrasto lateral – Santo André, foi construído em DEEST na Holanda, no ano de 1948, para o Armador Português Empresa de Pesca de Aveiro e, foi registado na Capitania do Porto de Aveiro em 1949, com o n.º A-2309-N.

Fez a primeira viagem aos mares da Terra Nova em 1949, comandado pelo Capitão Ilhavense José Pereira Bela, e a última à Noruega em 1997, pelo Capitão Manuel Silva Santos.

Em Maio de 1974 foi vendido à Empresa Ilhavense Tavares Mascarenhas Neves & Vaz, Ld.ª e manteve-se ao serviço deste Armador até Fevereiro de 1990.

Nesta data foi abatido à frota nacional e passou a operar com bandeira do Panamá, ao serviço da Empresa STAR TREKI, S.A. com o nome Amazonas, até terminar a sua actividade em 21 de Agosto de 1997.

### 2 - O PROJECTO - NAVIO MUSEU

Em Março de 2000, foi vendido à empresa António do Lago Cerqueira, Ld.ª detentora de participação de Pescas Tavares Mascarenhas, S.A., que no dia 04 de Julho de 2000 assina protocolo de doação à Câmara Municipal de Ílhavo, sob a lei do Mecenato Cultural.

Ao longo de quase 50 anos foi arrastão salgador, congelador, pesca com redes de emalhar, operando nos mares da Terra Nova, Angola e Gronelândia.

É, actualmente, um Navio Museu, como polo do Museu Marítimo de Ílhavo, perpetuando ao longo dos tempos a memória da Pesca do Bacalhau nos mares do Norte, estando disponível para ser apreciado e visitado no Esteiro Oudinot (Gafanha da Nazaré - Forte da Barra), local onde se encontra ancorado, após ter estado no Cais n.º 10 do Porto de Pesca Bacalhoeiro. (in [www.cm-ilhavo.pt](http://www.cm-ilhavo.pt))

(Concluído)

## IDENTIFICAÇÃO DO PROJECTO:

**Designação:**

Qualificação do Parque de Campismo Municipal

**Projecto ID:**

IL06

**Concelho:**

Ílhavo

**Freguesia:**

Gafanha da Nazaré

**Objecto Candidatura:**

Projecto de Execução e Obras



## CARACTERIZAÇÃO DO PROJECTO:

**Programa de Candidatura:**

POC e POT'S

**Projectos Associados:**

**Investimento Total Previsível:**

500.000,00 Euros

**Entidades Envolvidas e/ou a Envolver:**

C.M. Ílhavo; AMRIA; CCDRC; ICNB

**Antecedentes:**

**Candidatura Anterior:**

**Montante:**

## AVALIAÇÃO MUNICIPAL DO PROJECTO:

**Grau de Importância Estratégica:**

Prioridade de Nível 1

**Importância do Projecto, nos Domínios:**

**- Protecção e Valorização ambiental:**

**- Desenvolvimento Turístico:**

Elevada

**- Valorização Paisagística:**

**- Desenvolvimento Cultural:**

**- Ordenamento Urbanístico:**

**- Desenvolvimento de Act. Desportivas:**

**- Protecção/Valorização Patrimonial:**

**- Reforço de Infra-estruturas/Equipº:**

Elevada

**- Aumento da Atractividade da Região:**

Elevada

**- Reforço das Acessibilidades:**

**- Desenvolvimento Económico:**

Elevada

**- Outros:**

## LOCALIZAÇÃO DO PROJECTO:



**Projecto ID:** IL06

## INFORMAÇÃO COMPLEMENTAR:

**Projecto ID:** IL06

### LOCALIZAÇÃO:

O Parque de Campismo Municipal, localiza-se no Centro do aglomerado da Barra, freguesia da Gafanha da Nazaré.

### ÂMBITO E USO:

O Parque está identificado na Planta de Ordenamento do Plano Director Municipal de Ílhavo como Espaço para Equipamentos (Art. 14º) que define que a instalação de equipamentos de apoio e infra-estruturas existentes e previstas se fará nestas Áreas.

### CARACTERIZAÇÃO:

Os Parques de Campismo sempre se apresentaram como importantes “pólos” de dinamização turística. O Parque de Campismo da Barra apresenta-se como um elemento turístico importante na dinamização do aglomerado, com uma localização pouco vulgar - localiza-se no Centro do aglomerado da Barra, a cerca de 200 m de distância da Ria e do Mar.

O Parque de Campismo Municipal da Barra apresentava um estado de degradação bastante avançado, aos vários níveis:

- Pavimentos (arruamentos internos e estacionamento);
- Arranjos exteriores (infra-estruturas);
- Deficiências ao nível da instalação eléctrica;
- Ausência de equipamentos de combate a incêndios;
- Deficiências ao nível do mobiliário urbano;
- Ausência sinalização horizontal;
- Necessidade de parque de merendas;
- Parque infantil;
- Necessidade de implementar serviço de vigilância;
- etc...

(Concluído)

## IDENTIFICAÇÃO DO PROJECTO:

**Designação:**

Plano de Pormenor da Barra do Sul

**Projecto ID:**

IL07

**Concelho:**

Ílhavo

**Freguesia:**

Gafanha da Nazaré

**Objecto Candidatura:**



## CARACTERIZAÇÃO DO PROJECTO:

**Programa de Candidatura:**

POC e POT'S

**Projectos Associados:**

**Investimento Total Previsível:**

**Entidades Envolvidas e/ou a Envolver:**

C.M. Ílhavo; AMRIA; CCDRC; MAOTDR; APA; ICNB

**Antecedentes:**

**Candidatura Anterior:**

**Montante:**



## AVALIAÇÃO MUNICIPAL DO PROJECTO:

**Grau de Importância Estratégica:**

Prioridade de Nível 3

**Importância do Projecto, nos Domínios:**

**- Protecção e Valorização ambiental:**

Elevada

**- Desenvolvimento Turístico:**

Elevada

**- Valorização Paisagística:**

Elevada

**- Desenvolvimento Cultural:**

Elevada

**- Ordenamento Urbanístico:**

Elevada

**- Desenvolvimento de Act. Desportivas:**

**- Protecção/Valorização Patrimonial:**

Elevada

**- Reforço de Infra-estruturas/Equipº:**

Elevada

**- Aumento da Atractividade da Região:**

Elevada

**- Reforço das Acessibilidades:**

Elevada

**- Desenvolvimento Económico:**

**- Outros:**

## LOCALIZAÇÃO DO PROJECTO:



**Projecto ID:** IL07

## INFORMAÇÃO COMPLEMENTAR:

Projecto ID: IL07

### LOCALIZAÇÃO:

A Área de Intervenção situa-se a Sul da Barra, numa zona de elevado valor natural e paisagístico, confinada pelo Mar e pela Ria, estando integrado nas freguesias da Gafanha da Nazaré e da Gafanha da Encarnação.

### INTEGRAÇÃO NO PDM:

A área de intervenção está classificada no Plano Director Municipal de Ílhavo como "Espaço Natural e de Protecção de nível I", abrangendo quer a orla costeira, quer uma frente de Ria. Esta área está totalmente integrada na reserva Ecológica Nacional, a sujeitar a Plano de Pormenor superiormente ratificado.

### INTEGRAÇÃO NO POOC:

O Plano de Ordenamento da Orla Costeira Ovar-Marinha Grande prevê, em consonância com o PDM, a elaboração de um plano de pormenor para a área em causa.

### OBJECTIVOS:

O objectivo do trabalho é a obtenção de um instrumento eficaz de controle da prática urbanística que permita requalificar, ordenar, programar e regulamentar a utilização do solo, definindo regras de utilização e ocupação, visando:

- A protecção do sistema dunar;
- A valorização do espaço cénico e paisagístico;
- A qualificação e revitalização do espaço natural;
- A requalificação urbana e ambiental da zona de chegada às praias, a colmatação da malha urbana (habitação na margem do canal de Mira);
- A localização de equipamentos, infra-estruturas e espaços exteriores de utilização colectiva, nomeadamente:
  - i) Núcleo de educação ambiental nos termos definidos no POOC;
  - ii) Unidade museológica e de investigação, na margem do Canal de Mira, para exposição do achado arqueológico próximo - embarcação do Sec. XV;
  - iii) Estabelecimentos de restauração, bebidas e de diversão;
  - iv) Parque de estacionamento (área máxima de afectação de 10% da área total do plano).

## IDENTIFICAÇÃO DO PROJECTO:

**Designação:**

Qualificação e Infraestruturação da Praia Fluvial Biarritz

**Projecto ID:**

IL08

**Concelho:**

Ílhavo

**Freguesia:**

Gafanha da Encarnação

**Objecto Candidatura:**



## CARACTERIZAÇÃO DO PROJECTO:

**Programa de Candidatura:**

POC e POT'S

**Projectos Associados:**

**Investimento Total Previsível:**

500.000,00 Euros

**Entidades Envolvidas e/ou a Envolver:**

C.M. Ílhavo; AMRIA; CCDRC; APA; ICNB

**Antecedentes:**

**Candidatura Anterior:**

**Montante:**

## AVALIAÇÃO MUNICIPAL DO PROJECTO:

**Grau de Importância Estratégica:**

Prioridade de Nível 3

**Importância do Projecto, nos Domínios:**

**- Protecção e Valorização ambiental:**

Elevada

**- Desenvolvimento Turístico:**

Elevada

**- Valorização Paisagística:**

Elevada

**- Desenvolvimento Cultural:**

**- Ordenamento Urbanístico:**

Elevada

**- Desenvolvimento de Act. Desportivas:**

Elevada

**- Protecção/Valorização Patrimonial:**

**- Reforço de Infra-estruturas/Equipº:**

Elevada

**- Aumento da Atractividade da Região:**

Elevada

**- Reforço das Acessibilidades:**

Elevada

**- Desenvolvimento Económico:**

**- Outros:**

## LOCALIZAÇÃO DO PROJECTO:



**Projecto ID:** IL08

## INFORMAÇÃO COMPLEMENTAR:

Projecto ID: IL08

### LOCALIZAÇÃO:

Esta área localiza-se no lugar da Costa Nova do Prado, pertencente à freguesia da Gafanha da Encarnação.

Diz respeito à Frente de Ria que fica compreendida entre o Clube de Vela Costa Nova e a curva da EN 109-7.

Em tempos existia um areal ao longo desta frente, conhecido como a Praia do "Atita" (popular que ensinava as crianças a nadar neste espaço), que foi desaparecendo.

### ÂMBITO E USO:

Esta frente está situada num Espaço Natural e de Protecção, no âmbito do Plano Director Municipal de Ílhavo.

### CARACTERIZAÇÃO:

Esta frente de elevado valor cénico, paisagístico e ambiental encontra-se num avançado estado de degradação. A intervenção nesta frente poderá ser orientada basicamente para:

- Estabilização da Frente de Ria - tratamento e consolidação do Paredão;
- Beneficiação da EN 109-7;
- Valorização deste espaço de ligação como um "corredor" de utilização mista;
- Circulação automóvel;
- Circulação de bicicletas - ciclovias;
- Circulação pedonal - passeios;
- Valorização deste "corredor" com mobiliário urbano adequado.

(Em estudo pelo GTL da Costa Nova)

## IDENTIFICAÇÃO DO PROJECTO:

**Designação:**

Qualificação Urbanística e Infra-estruturação do Cais da Marina Clube da Gafanha

**Projecto ID:**

IL09

**Concelho:**

Ílhavo

**Freguesia:**

Gafanha da Encarnação

**Objecto Candidatura:**



## CARACTERIZAÇÃO DO PROJECTO:

**Programa de Candidatura:**

POC e POT'S

**Projectos Associados:**

**Investimento Total Previsível:**

**Entidades Envolvidas e/ou a Envolver:**

C.M. Ílhavo; AMRIA; CCDRC; APA; ICNB

**Antecedentes:**

**Candidatura Anterior:**

**Montante:**



## AVALIAÇÃO MUNICIPAL DO PROJECTO:

**Grau de Importância Estratégica:**

Prioridade de Nível 3

**Importância do Projecto, nos Domínios:**

**- Protecção e Valorização ambiental:**

**- Desenvolvimento Turístico:**

Elevada

**- Valorização Paisagística:**

**- Desenvolvimento Cultural:**

**- Ordenamento Urbanístico:**

**- Desenvolvimento de Act. Desportivas:**

Elevada

**- Protecção/Valorização Patrimonial:**

**- Reforço de Infra-estruturas/Equipº:**

Elevada

**- Aumento da Atractividade da Região:**

Elevada

**- Reforço das Acessibilidades:**

**- Desenvolvimento Económico:**

**- Outros:**

## LOCALIZAÇÃO DO PROJECTO:



**Projecto ID:** IL09

## INFORMAÇÃO COMPLEMENTAR:

Projecto ID: IL09

### REDE MUNICIPAL DE CAIS DE ACOSTAGEM / RECREIO / PESCA ARTESANAL:

Está em curso a criação de uma Rede Municipal de Cais de Acostagem/Recreio/e de Pesca Artesanal.

Pretende-se clarificar as funções de cada Cais, consoante a definição dos sítios, isto é, com base nas suas características dominantes. Poderão existir locais:

### PATRIMÓNIO CULTURAL:

- Enquadram-se os Cais de Acostagem e áreas envolventes que inserem no seu espaço elementos marcantes do património edificado e/ou das actividades tradicionais ligadas à Ria.

### PAISAGEM E IMPORTÂNCIA/SENSIBILIDADE ECOLÓGICA:

- Zonas que se apresentam como locais privilegiados de contemplação da paisagem.

### RECREIO E LAZER/DESPORTOS:

- Locais que pelas suas características naturais, culturais e geográficas potenciam a prática de desportos náuticos e de recreio (fluvial e/ou florestal).

### PESCA ARTESANAL:

- Locais onde ainda existe a actividade da Pesca Artesanal.

## IDENTIFICAÇÃO DO PROJECTO:

**Designação:**

Qualificação Urbanística e Infra-estruturação Clube Vela da Costa Nova

**Projecto ID:**

IL10

**Concelho:**

Ílhavo

**Freguesia:**

Gafanha da Encarnação

**Objecto Candidatura:**



## CARACTERIZAÇÃO DO PROJECTO:

**Programa de Candidatura:**

POC e POT'S

**Projectos Associados:**

**Investimento Total Previsível:**

500.000,00 Euros

**Entidades Envolvidas e/ou a Envolver:**

C.M. Ílhavo; AMRIA; CCDRC; APA; ICNB; Clube Vela Costa Nova

**Antecedentes:**

**Candidatura Anterior:**

**Montante:**

## AVALIAÇÃO MUNICIPAL DO PROJECTO:

**Grau de Importância Estratégica:**

Prioridade de Nível 3

**Importância do Projecto, nos Domínios:**

**- Protecção e Valorização ambiental:**

Elevada

**- Desenvolvimento Turístico:**

Elevada

**- Valorização Paisagística:**

Elevada

**- Desenvolvimento Cultural:**

**- Ordenamento Urbanístico:**

**- Desenvolvimento de Act. Desportivas:**

Elevada

**- Protecção/Valorização Patrimonial:**

**- Reforço de Infra-estruturas/Equipº:**

Elevada

**- Aumento da Atractividade da Região:**

Elevada

**- Reforço das Acessibilidades:**

**- Desenvolvimento Económico:**

**- Outros:**

## LOCALIZAÇÃO DO PROJECTO:



**Projecto ID:** IL10

## INFORMAÇÃO COMPLEMENTAR:

Projecto ID:

IL10

### LOCALIZAÇÃO:

O Clube de Vela Costa Nova localiza-se na Zona Norte da Costa Nova (frente ao “Palheiro de José Estevão”).

### ÂMBITO E USO:

Constituindo a Ria uma vasta área de elevada sensibilidade e riqueza ecológica, constituindo também um elemento privilegiado para o desenvolvimento de novas actividades de atracção, nomeadamente as actividades desenvolvidas pelos Clubes Náuticos - por ex. desportos náuticos.

### DESENVOLVIMENTO DE PROJECTOS:

A Câmara Municipal de Ílhavo (CMI), assinou um Protocolo de Cooperação com o Clube de Vela Costa Nova (CVCN), que prevê o investimento da CMI ao nível financeiro, técnico e logístico, apoiando as suas obras ao nível das infra-estruturas e das suas actividades.

## IDENTIFICAÇÃO DO PROJECTO:

**Designação:**

Valorização e Animação da Frente Ria da Costa Nova

**Projecto ID:**

IL11

**Concelho:**

Ílhavo

**Freguesia:**

Gafanha da Encarnação

**Objecto Candidatura:**



## CARACTERIZAÇÃO DO PROJECTO:

**Programa de Candidatura:**

POC e POT'S

**Projectos Associados:**

**Investimento Total Previsível:**

**Entidades Envolvidas e/ou a Envolver:**

C.M.Ílhavo (GTL Costa Nova); AMRIA; CCDRC; ICNB

**Antecedentes:**

**Candidatura Anterior:**

**Montante:**



## AVALIAÇÃO MUNICIPAL DO PROJECTO:

**Grau de Importância Estratégica:**

Prioridade de Nível 3

**Importância do Projecto, nos Domínios:**

**- Protecção e Valorização ambiental:**

**- Desenvolvimento Turístico:**

Elevada

**- Valorização Paisagística:**

Elevada

**- Desenvolvimento Cultural:**

**- Ordenamento Urbanístico:**

**- Desenvolvimento de Act. Desportivas:**

**- Protecção/Valorização Patrimonial:**

**- Reforço de Infra-estruturas/Equipº:**

Elevada

**- Aumento da Atractividade da Região:**

Elevada

**- Reforço das Acessibilidades:**

**- Desenvolvimento Económico:**

**- Outros:**

## LOCALIZAÇÃO DO PROJECTO:



**Projecto ID:** IL11

## INFORMAÇÃO COMPLEMENTAR:

**Projecto ID:**

IL11

### LOCALIZAÇÃO:

A área de intervenção localiza-se no lugar da Costa Nova do Prado, freguesia da Gafanha da Encarnação e é conhecida como a área do “Relvado da Costa Nova”.

É delimitada a Poente pela EN 109-7/Frente Nascente Edificada (Palheiros) do aglomerado da Costa Nova, a Sul pelo Porto de Pesca Artesanal, a Norte pelo recinto polidesportivo e a Nascente pela Ria.

### ÂMBITO E USO:

Este espaço é objecto de uma proposta de elaboração de Plano de Pormenor, no âmbito do Plano Director Municipal de Ilhavo.

Esta proposta também se encontra assumida no Plano de Ordenamento da Orla Costeira Ovar-Marinha Grande.

A referida Área está inserida, na AI do GTL da Costa Nova, encontrando-se actualmente em estudo.

### OBJECTIVOS:

Esta Unidade Operativa de Gestão denominada Plano de Pormenor do Parque da Costa Nova, tem como objectivos principais:

- i) a valorização e requalificação do espaço cénico e paisagístico;
- ii) localização pontual de Equipamento;
- iii) redefinição de circulações / espaços de lazer.

(em elaboração pelo GTL da Costa Nova)

A cêrcea máxima definida para esta área é de 1 piso.

## IDENTIFICAÇÃO DO PROJECTO:

**Designação:**

Qualificação e Infra-estruturação da Zona da "Bruxa"

**Projecto ID:**

IL12

**Concelho:**

Ílhavo

**Freguesia:**

Gafanha da Encarnação

**Objecto Candidatura:**



## CARACTERIZAÇÃO DO PROJECTO:

**Programa de Candidatura:**

POC e POT'S

**Projectos Associados:**

**Investimento Total Previsível:**

750.000,00 Euros

**Entidades Envolvidas e/ou a Envolver:**

C.M. Ílhavo; AMRIA; CCDRC; APA; ANJE; ICNB

**Antecedentes:**

**Candidatura Anterior:**

**Montante:**

## AVALIAÇÃO MUNICIPAL DO PROJECTO:

**Grau de Importância Estratégica:**

Prioridade de Nível 3

**Importância do Projecto, nos Domínios:**

**- Protecção e Valorização ambiental:**

Elevada

**- Desenvolvimento Turístico:**

Elevada

**- Valorização Paisagística:**

Elevada

**- Desenvolvimento Cultural:**

**- Ordenamento Urbanístico:**

Elevada

**- Desenvolvimento de Act. Desportivas:**

Elevada

**- Protecção/Valorização Patrimonial:**

**- Reforço de Infra-estruturas/Equipº:**

Elevada

**- Aumento da Atractividade da Região:**

Elevada

**- Reforço das Acessibilidades:**

**- Desenvolvimento Económico:**

Elevada

**- Outros:**

## LOCALIZAÇÃO DO PROJECTO:



**Projecto ID:** IL12

## INFORMAÇÃO COMPLEMENTAR:

Projecto ID:

IL12

### LOCALIZAÇÃO:

Esta área localiza-se na freguesia da Gafanha da Encarnação e é delimitada a Poente pela Ria, a Sul pela frente da Ria e a Norte e a Nascente pelo aglomerado da Gafanha da Encarnação.

### ÂMBITO E USO:

Este espaço é objecto de uma proposta de elaboração de Plano de Pormenor, no âmbito do Plano Director Municipal de Ílhavo.

### OBJECTIVOS:

Esta Unidade Operativa de Gestão denominada Plano de Pormenor da Zona Envolvente da Bruxa, tem como objectivos principais:

- i) Valorização e requalificação do espaço cénico e paisagístico;
- ii) Requalificação urbana;
- iii) Localização pontual de equipamentos de lazer, desportivo e cultural;
- iii) Localização de estabelecimentos hoteleiros e similares;
- v) Plano de pormenor a submeter a ratificação.

Pretende-se intervir ao nível dos vários espaços: Porto de Recreio/Mota/Cais de pescadores/Praia fluvial.

## IDENTIFICAÇÃO DO PROJECTO:

**Designação:**

Qualificação da Praia Fluvial do Canal de Mira - Costa Nova Sul

**Projecto ID:**

IL13

**Concelho:**

Ílhavo

**Freguesia:**

Gafanha da Encarnação

**Objecto Candidatura:**



## CARACTERIZAÇÃO DO PROJECTO:

**Programa de Candidatura:**

POC e POT'S

**Projectos Associados:**

**Investimento Total Previsível:**

**Entidades Envolvidas e/ou a Envolver:**

C.M. Ílhavo; AMRIA; CCDRC; APA; ICNB

**Antecedentes:**

**Candidatura Anterior:**

**Montante:**



## AVALIAÇÃO MUNICIPAL DO PROJECTO:

**Grau de Importância Estratégica:**

Prioridade de Nível 3

**Importância do Projecto, nos Domínios:**

**- Protecção e Valorização ambiental:**

**- Desenvolvimento Turístico:**

Elevada

**- Valorização Paisagística:**

Elevada

**- Desenvolvimento Cultural:**

**- Ordenamento Urbanístico:**

**- Desenvolvimento de Act. Desportivas:**

**- Protecção/Valorização Patrimonial:**

**- Reforço de Infra-estruturas/Equipº:**

**- Aumento da Atractividade da Região:**

Elevada

**- Reforço das Acessibilidades:**

**- Desenvolvimento Económico:**

**- Outros:**

## LOCALIZAÇÃO DO PROJECTO:



**Projecto ID:** IL13

## INFORMAÇÃO COMPLEMENTAR:

**Projecto ID:**

IL13

### LOCALIZAÇÃO:

A área referida fica a Sul do aglomerado da Costa Nova, envolvendo toda a faixa entre a Ria e a EN 109-7.

### ÂMBITO E USO:

Esta Área está identificada na Planta de Ordenamento do Plano Director Municipal de Ílhavo como Espaço Natural e de Protecção I - Orla Costeira: Ria e Faixas de Protecção.

### DESENVOLVIMENTO:

As margens do Canal de Mira possuem atributos de enorme valor e beleza paisagística. Estes espaços apresentam condições propícias para a realização de actividades lúdicas e de contacto com a natureza.

No entanto, estes recursos apresentam um avançado estado de assoreamento, com níveis visíveis de degradação que afecta parte das margens e praias fluviais.

Deste modo apresenta-se como indispensável:

- Desassoreamento, despoluição e navegabilidade dos canais, associando o tratamento paisagístico das respectivas margens, no sentido de proporcionar o acesso à água;
- Recuperação das praias fluviais;
- Criação de melhores condições para prática de actividades e desportos náuticos;
- Propor qualificação da área com estruturas que valorizem e aproveitem adequadamente as suas características naturais e paisagísticas;
- Oferecer à população espaços de fruição agradáveis, dotados de condições necessárias que permitam desenvolver plenamente a sua apetência lúdico-recreativa.

## IDENTIFICAÇÃO DO PROJECTO:

**Designação:**

Qualificação e Infra-estruturação da Praia Fluvial da Gafanha do Carmo

**Projecto ID:**

IL14

**Concelho:**

Ílhavo

**Freguesia:**

Gafanha do Carmo

**Objecto Candidatura:**



## CARACTERIZAÇÃO DO PROJECTO:

**Programa de Candidatura:**

POC e POT'S

**Projectos Associados:**

**Investimento Total Previsível:**

500.000,00 Euros

**Entidades Envolvidas e/ou a Envolver:**

C.M. Ílhavo; AMRIA; CCDRC; APA; ICNB

**Antecedentes:**

**Candidatura Anterior:**

**Montante:**

## AVALIAÇÃO MUNICIPAL DO PROJECTO:

**Grau de Importância Estratégica:**

Prioridade de Nível 3

**Importância do Projecto, nos Domínios:**

**- Protecção e Valorização ambiental:**

**- Desenvolvimento Turístico:**

Elevada

**- Valorização Paisagística:**

Elevada

**- Desenvolvimento Cultural:**

**- Ordenamento Urbanístico:**

Elevada

**- Desenvolvimento de Act. Desportivas:**

**- Protecção/Valorização Patrimonial:**

**- Reforço de Infra-estruturas/Equipº:**

Elevada

**- Aumento da Atractividade da Região:**

Elevada

**- Reforço das Acessibilidades:**

**- Desenvolvimento Económico:**

**- Outros:**

## LOCALIZAÇÃO DO PROJECTO:



**Projecto ID:** IL14

## INFORMAÇÃO COMPLEMENTAR:

**Projecto ID:**

IL14

### LOCALIZAÇÃO:

Esta área localiza-se na freguesia da Gafanha do Carmo e é delimitada a Poente pela Ria, a Sul pela frente de Ria, a Norte pela freguesia da Gafanha da Encarnação e a Nascente pelo aglomerado da Gafanha do Carmo.

### ÂMBITO E USO:

Este espaço está identificado no Plano Director Municipal (PDM) como Espaço Natural e de Protecção - Praia Fluvial.

### OBJECTIVOS:

Pretende-se intervir a 2 níveis: Praia Fluvial e Ancoradouro, tendo como objectivos principais:

- i) Valorização e requalificação do espaço cénico e paisagístico;
- ii) Localização pontual de Equipamento - ancoradouro;
- iii) Qualificação da área com estruturas que valorizem e aproveitem adequadamente as suas características naturais e paisagísticas;
- iv) Oferecer à população espaços de fruição agradáveis, dotados de condições necessárias que permitam desenvolver plenamente a sua apetência lúdico-recreativa.

## IDENTIFICAÇÃO DO PROJECTO:

**Designação:**

Qualificação Urbanística e Infra-estruturação do Cais da Associação Náutica da Gafanha da Nazaré

**Projecto ID:**

IL15

**Concelho:**

Ílhavo

**Freguesia:**

Gafanha da Nazaré

**Objecto Candidatura:**



## CARACTERIZAÇÃO DO PROJECTO:

**Programa de Candidatura:**

POC e POT'S

**Projectos Associados:**

**Investimento Total Previsível:**

**Entidades Envolvidas e/ou a Envolver:**

C.M. Ílhavo; AMRIA; CCDRC; APA; ICNB; Associação Náutica

**Antecedentes:**

**Candidatura Anterior:**

**Montante:**



## AVALIAÇÃO MUNICIPAL DO PROJECTO:

**Grau de Importância Estratégica:**

Prioridade de Nível 3

**Importância do Projecto, nos Domínios:**

**- Protecção e Valorização ambiental:**

**- Desenvolvimento Turístico:**

Elevada

**- Valorização Paisagística:**

**- Desenvolvimento Cultural:**

**- Ordenamento Urbanístico:**

**- Desenvolvimento de Act. Desportivas:**

Elevada

**- Protecção/Valorização Patrimonial:**

**- Reforço de Infra-estruturas/Equipº:**

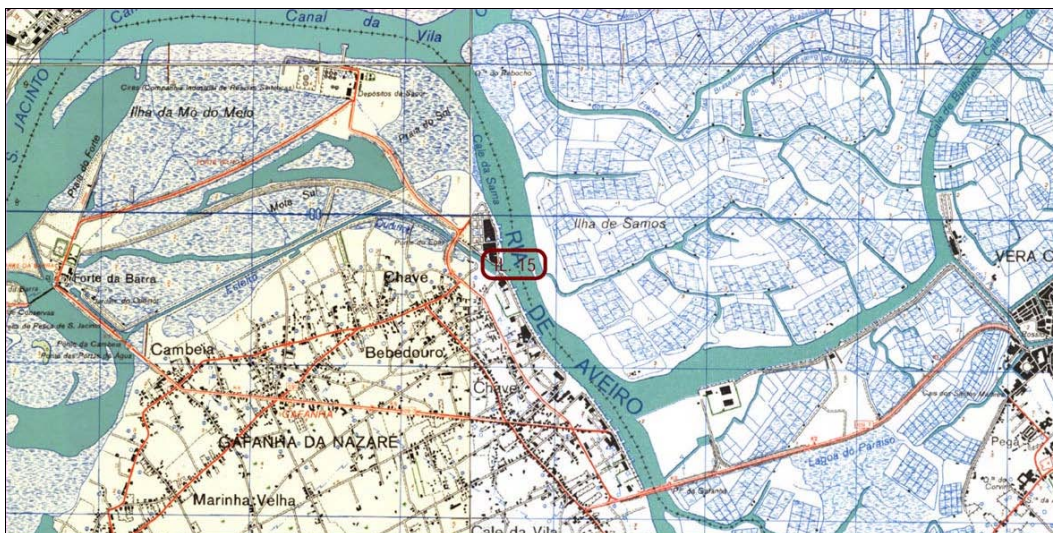
**- Aumento da Atractividade da Região:**

**- Reforço das Acessibilidades:**

**- Desenvolvimento Económico:**

**- Outros:**

## LOCALIZAÇÃO DO PROJECTO:



**Projecto ID:** IL15

## INFORMAÇÃO COMPLEMENTAR:

**Projecto ID:** IL15

### REDE MUNICIPAL DE CAIS DE ACOSTAGEM/RECREIO/PESCA ARTESANAL:

Está em curso a criação de uma Rede Municipal de Cais de Acostagem/Recreio/e de Pesca Artesanal. Pretende-se clarificar as funções de cada Cais, consoante a definição dos sítios, isto é, com base nas suas características dominantes. Poderão existir locais:

### PATRIMÓNIO CULTURAL:

Enquadram-se os Cais de Acostagem e áreas envolventes que inserem no seu espaço elementos marcantes do património edificado e/ou das actividades tradicionais ligadas à Ria.

### PAISAGEM E IMPORTÂNCIA/SENSIBILIDADE ECOLÓGICA:

Zonas que se apresentam como locais privilegiados de contemplação da paisagem.

### RECREIO E LAZER/DESPORTOS:

Locais que pelas suas características naturais, culturais e geográficas potenciam a prática de desportos náuticos e de recreio (fluvial e/ou florestal).

### PESCA ARTESANAL:

Locais onde ainda existe a actividade da Pesca Artesanal.

## IDENTIFICAÇÃO DO PROJECTO:

**Designação:**

Museu - Seca do Milena

**Projecto ID:**

IL16

**Concelho:**

Ílhavo

**Freguesia:**

Gafanha da Nazaré

**Objecto Candidatura:**



## CARACTERIZAÇÃO DO PROJECTO:

**Programa de Candidatura:**

POC e POT'S

**Projectos Associados:**

**Investimento Total Previsível:**

**Entidades Envolvidas e/ou a Envolver:**

C.M. Ílhavo; AMRIA; APA; ICNB; Empresa

**Antecedentes:**

**Candidatura Anterior:**

**Montante:**

## AVALIAÇÃO MUNICIPAL DO PROJECTO:

**Grau de Importância Estratégica:**

Prioridade de Nível 3

**Importância do Projecto, nos Domínios:**

**- Protecção e Valorização ambiental:**

**- Desenvolvimento Turístico:**

Elevada

**- Valorização Paisagística:**

**- Desenvolvimento Cultural:**

Elevada

**- Ordenamento Urbanístico:**

**- Desenvolvimento de Act. Desportivas:**

**- Protecção/Valorização Patrimonial:**

Elevada

**- Reforço de Infra-estruturas/Equipº:**

Elevada

**- Aumento da Atractividade da Região:**

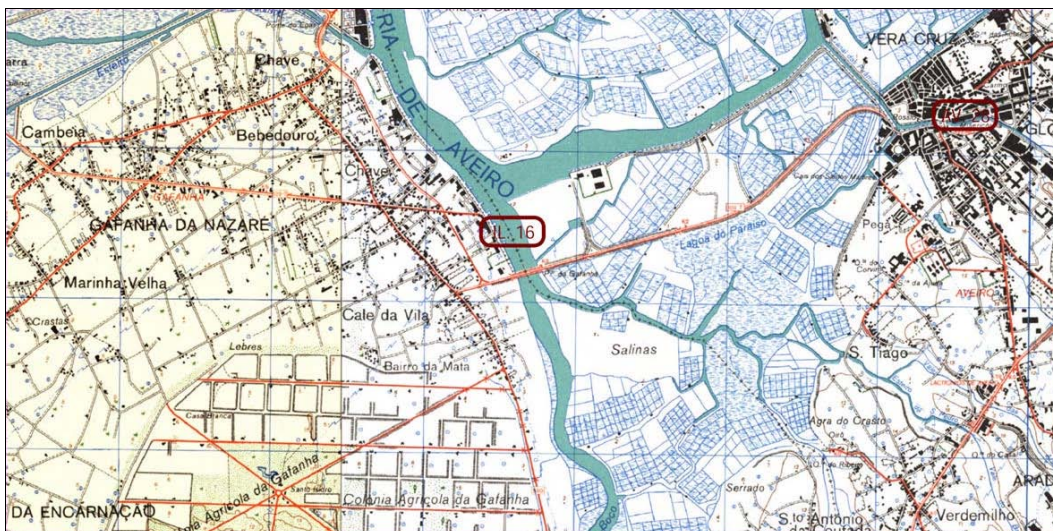
Elevada

**- Reforço das Acessibilidades:**

**- Desenvolvimento Económico:**

**- Outros:**

## LOCALIZAÇÃO DO PROJECTO:



**Projecto ID:** IL16

**INFORMAÇÃO COMPLEMENTAR:**

Projecto ID:

IL16

Sem Informação.



## IDENTIFICAÇÃO DO PROJECTO:

**Designação:**

Estruturação e Qualificação da Colónia Agrícola

**Projecto ID:**

IL17

**Concelho:**

Ílhavo

**Freguesia:**

S. Salvador

**Objecto Candidatura:**



## CARACTERIZAÇÃO DO PROJECTO:

**Programa de Candidatura:**

POC

**Projectos Associados:**

**Investimento Total Previsível:**

**Entidades Envolvidas e/ou a Envolver:**

C.M. Ílhavo; AMRIA; CCDRC; MAOTDR (APA / DGADR)

**Antecedentes:**

**Candidatura Anterior:**

**Montante:**



### AVALIAÇÃO MUNICIPAL DO PROJECTO:

**Grau de Importância Estratégica:**

Prioridade de Nível 3

### Importância do Projecto, nos Domínios:

**- Protecção e Valorização ambiental:**

Elevada

**- Desenvolvimento Turístico:**

Elevada

**- Valorização Paisagística:**

Elevada

**- Desenvolvimento Cultural:**

Elevada

**- Ordenamento Urbanístico:**

---

Elevada

**- Desenvolvimento de Act. Desportivas:**

Elevada

**- Protecção/Valorização Patrimonial:**

--	--

**- Reforço de Infra-estruturas/Equip<sup>o</sup>..**

Elevada

**- Aumento da Atractividade da Região:**

Elevada

**- Reforço das Acessibilidades:**

--	--

**- Desenvolvimento Económico:**

---

Elevada

**- Outros:**

--	--

## LOCALIZAÇÃO DO PROJECTO:



**Projecto ID:** IL17

## INFORMAÇÃO COMPLEMENTAR:

Projecto ID:

IL17

### LOCALIZAÇÃO:

A Colónia Agrícola apresenta-se como o grande “Pulmão Verde” do concelho. Tem uma localização concelhia relativamente central, localizando-se a Sul do IP5 e do aglomerado da Gafanha da Nazaré, a Norte da Mata Nacional e da Zona industrial da Mota, a Nascente da Gafanha da Encarnação e a Poente do Canal de Ilhavo (rio Boco).

### ÂMBITO E USO:

A Colónia Agrícola é objecto de uma Proposta de Plano de Pormenor (PP8) no âmbito do Plano Director Municipal de Ilhavo (PDMI).

### DESENVOLVIMENTO:

O regime de uso que o PDM definiu para a Zona, sujeita às regras estritas da Reserva Agrícola Nacional e Reserva Ecológica Nacional, não contemplou a resolução dos problemas de ocupação urbana que de facto existem, tendo tido como estratégia a elaboração de um PP que definisse as regras concretas de uso e ocupação do solo. O PDM define que este Plano visará a recuperação e revitalização do espaço; a localização de equipamento, a reabilitação da área habitacional, sendo um Plano para submeter a ratificação.

Actualmente o Plano encontra-se em elaboração, tendo sido apresentado o Estudo Prévio. Este assenta em 3 grandes objectivos:

- 1 - Resolução dos problemas de propriedade do solo e legalização das ocupações;
- 2 - Localização de equipamentos de nível regional que ajudem a afirmação deste espaço como espaço de excelência na área do lazer, recreio e desporto no contexto municipal e regional.
- 3 - Qualificação deste espaço verde de uso misto - equipamentos e residencial - Parque multiuso onde residem 434 hab.

## IDENTIFICAÇÃO DO PROJECTO:

**Designação:**

Plano de Pormenor para a Recuperação da Área do Salgado Sul

**Projecto ID:**

IL18

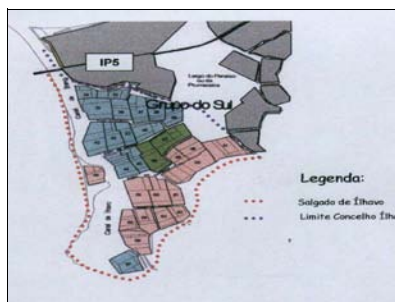
**Concelho:**

Ílhavo

**Freguesia:**

S. Salvador

**Objecto Candidatura:**



## CARACTERIZAÇÃO DO PROJECTO:

**Programa de Candidatura:**

POC e POT'S

**Projectos Associados:**

**Investimento Total Previsível:**

**Entidades Envolvidas e/ou a Envolver:**

C.M. Ílhavo; C.M. Aveiro; AMRIA; CCDRC; APA; ICNB

**Antecedentes:**

**Candidatura Anterior:**

**Montante:**

### AVALIAÇÃO MUNICIPAL DO PROJECTO:

**Grau de Importância Estratégica:**

Prioridade de Nível 4

### Importância do Projecto, nos Domínios:

**- Protecção e Valorização ambiental:**

Elevada

**- Desenvolvimento Turístico:**

Elevada

**- Valorização Paisagística:**

---

Elevada

**- Desenvolvimento Cultural:**

**- Ordenamento Urbanístico:**

**- Desenvolvimento de Act. Desportivas:**

**- Protecção/Valorização Patrimonial:**

**- Reforço de Infra-estruturas/Equip<sup>o</sup>.**

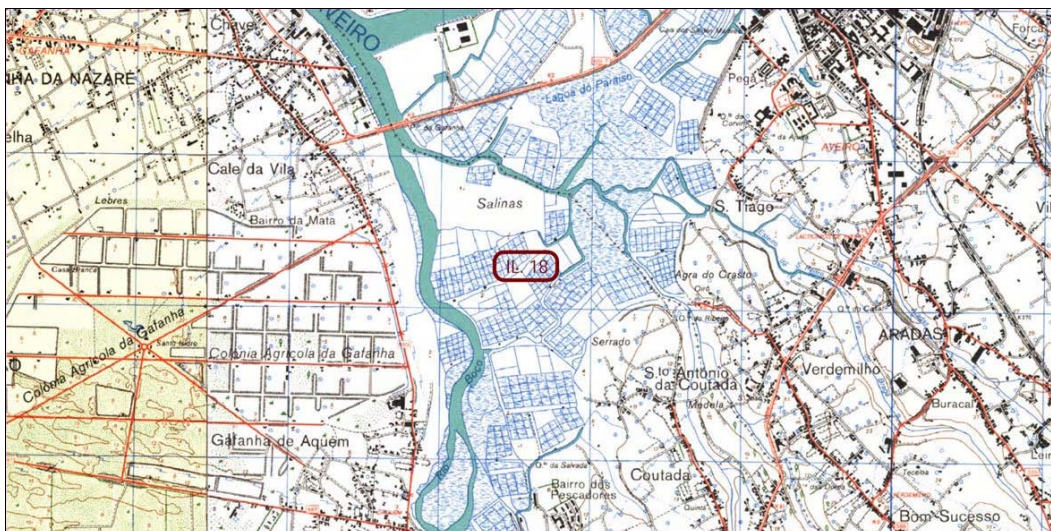
**- Aumento da Atractividade da Região:**

**- Reforço das Acessibilidades:**

**- Desenvolvimento Económico:**

**- Outros:**

## LOCALIZAÇÃO DO PROJECTO:



**Projecto ID:** IL18

## INFORMAÇÃO COMPLEMENTAR:

Projecto ID:

### LOCALIZAÇÃO:

O Grupo Sul do Salgado de Aveiro, confina entre o IP5, o Canal de Ílhavo e a margem que vai desde o Canal das Pirâmides, no concelho de Aveiro, até à Ponte Juncal-Ancho, no concelho de Ílhavo. É constituído por um importante conjunto de marinhas e esteiros e pelo Lago do Paraíso, que tem uma localização privilegiada junto às frentes urbanas de Aveiro e Ílhavo.

### ÂMBITO E USO:

O Grupo Sul do Salgado de Aveiro está identificado no Plano Director Municipal de Ílhavo (PDMI) como Espaço Natural de Protecção. Esta área está incluída na Reserva Ecológica Nacional (REN), sendo a ria de Aveiro uma das Zonas de Protecção Especial para Aves, apresentada à UE pelo Governo Português.

### DESENVOLVIMENTO:

O Salgado de Aveiro encontra-se actualmente num grave processo de degradação que tem levado ao progressivo abandono das marinhas.

Existe uma vontade conjunta de várias entidades no sentido de requalificar esta Zona, de modo a que sem perder as suas características de Salgado, permita “voltar” a Zona Urbana para a Ria e a vivência deste espaço por parte da população, quer em termos de actividade de recreio e de lazer quer desportivas.



## IDENTIFICAÇÃO DO PROJECTO:

**Designação:**

Qualificação Urbanística e Infra-estruturação do Cais da Malhada

**Projecto ID:**

IL19

**Concelho:**

Ílhavo

**Freguesia:**

S. Salvador

**Objecto Candidatura:**



## CARACTERIZAÇÃO DO PROJECTO:

**Programa de Candidatura:**

POC e POT'S

**Projectos Associados:**

**Investimento Total Previsível:**

**Entidades Envolvidas e/ou a Envolver:**

C.M. Ílhavo; AMRIA; CCDRC; APA; ICNB; DAO/UA; ESGIRA-MARIA

**Antecedentes:**

**Candidatura Anterior:**

**Montante:**



## AVALIAÇÃO MUNICIPAL DO PROJECTO:

**Grau de Importância Estratégica:**

Prioridade de Nível 2

**Importância do Projecto, nos Domínios:**

**- Protecção e Valorização ambiental:**

Elevada

**- Desenvolvimento Turístico:**

Elevada

**- Valorização Paisagística:**

Elevada

**- Desenvolvimento Cultural:**

**- Ordenamento Urbanístico:**

**- Desenvolvimento de Act. Desportivas:**

Elevada

**- Protecção/Valorização Patrimonial:**

**- Reforço de Infra-estruturas/Equipº:**

Elevada

**- Aumento da Atractividade da Região:**

Elevada

**- Reforço das Acessibilidades:**

**- Desenvolvimento Económico:**

**- Outros:**

## LOCALIZAÇÃO DO PROJECTO:



**Projecto ID:** IL19

## INFORMAÇÃO COMPLEMENTAR:

Projecto ID:

### REDE MUNICIPAL DE CAIS DE ACOSTAGEM / RECREIO / PESCA ARTESANAL:

Está em curso a criação de uma Rede Municipal de Cais de Acostagem/Recreio/e de Pesca Artesanal.

Pretende-se clarificar as funções de cada Cais, consoante a definição dos sítios, isto é, com base nas suas características dominantes. Poderão existir locais:

### PATRIMÓNIO CULTURAL:

Enquadram-se os Cais de Acostagem e áreas envolventes que inserem no seu espaço elementos marcantes do património edificado e/ou das actividades tradicionais ligadas à Ria.

### PAISAGEM E IMPORTÂNCIA/SENSIBILIDADE ECOLÓGICA:

Zonas que se apresentam como locais privilegiados de contemplação da paisagem;

### RECREIO E LAZER/DESPORTOS:

Locais que pelas suas características naturais, culturais e geográficas potenciam a prática de desportos náuticos e de recreio (fluvial e/ou florestal).

### PESCA ARTESANAL:

Locais onde ainda existe a actividade da Pesca Artesanal.

## IDENTIFICAÇÃO DO PROJECTO:

**Designação:**

Qualificação Urbanística e Infra-estruturação da Praia Fluvial da Barquinha

**Projecto ID:**

IL20

**Concelho:**

Ílhavo

**Freguesia:**

S. Salvador

**Objecto Candidatura:**



## CARACTERIZAÇÃO DO PROJECTO:

**Programa de Candidatura:**

POC e POT'S

**Projectos Associados:**

**Investimento Total Previsível:**

500.000,00 Euros

**Entidades Envolvidas e/ou a Envolver:**

C.M. Ílhavo; AMRIA; CCDRC; APA; ICNB

**Antecedentes:**

**Candidatura Anterior:**

**Montante:**

## AVALIAÇÃO MUNICIPAL DO PROJECTO:

**Grau de Importância Estratégica:**

Prioridade de Nível 2

**Importância do Projecto, nos Domínios:**

**- Protecção e Valorização ambiental:**

Elevada

**- Desenvolvimento Turístico:**

Elevada

**- Valorização Paisagística:**

Elevada

**- Desenvolvimento Cultural:**

**- Ordenamento Urbanístico:**

Elevada

**- Desenvolvimento de Act. Desportivas:**

**- Protecção/Valorização Patrimonial:**

**- Reforço de Infra-estruturas/Equipº:**

**- Aumento da Atractividade da Região:**

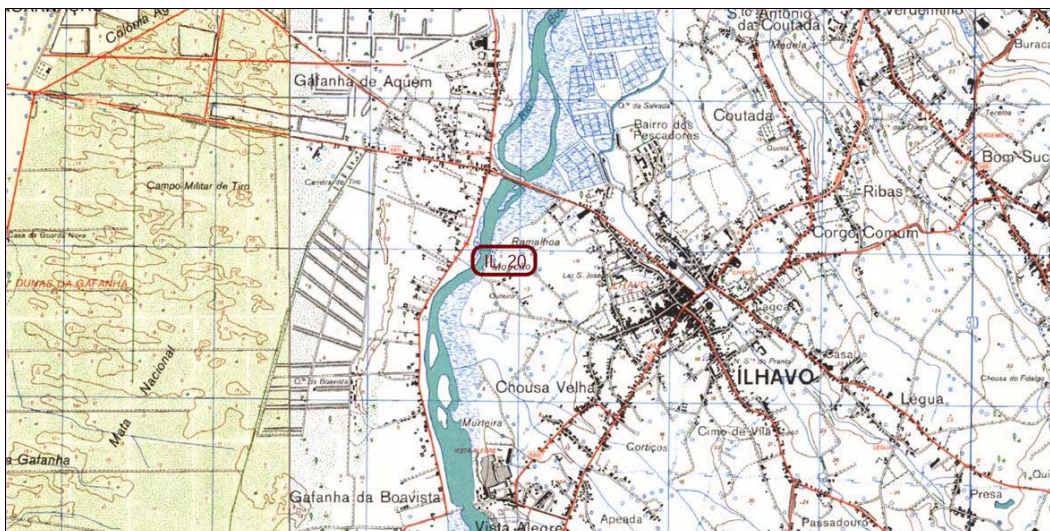
Elevada

**- Reforço das Acessibilidades:**

**- Desenvolvimento Económico:**

**- Outros:**

## LOCALIZAÇÃO DO PROJECTO:



**Projecto ID:** IL20

## INFORMAÇÃO COMPLEMENTAR:

Projecto ID:

### LOCALIZAÇÃO:

A Praia da Barquinha é delimitada a Norte e Sul pelo Canal de Ílhavo, a Oeste pelo aglomerado de S. Salvador e a Este pelo Lugar da Gafanha de Áquem.

### ÂMBITO E USO:

Esta Área está identificada na Planta de Ordenamento do Plano Director Municipal de Ílhavo (PDMI) como Espaço Natural e de Protecção I - Orla Costeira: Ria e Faixas de Protecção.

### DESENVOLVIMENTO:

As margens do Canal de Ílhavo possuem atributos de enorme valor e beleza paisagística. Estes espaços apresentam condições propícias para a realização de actividades lúdicas e de contacto com a natureza.

No entanto, estes recursos apresentam um avançado estado de assoreamento, com níveis visíveis de degradação que afecta parte das margens e praias fluviais.

Deste modo apresenta-se como indispensável:

- Desassoreamento, despoluição e navegabilidade dos canais, associando o tratamento paisagístico das respectivas margens, no sentido de proporcionar o acesso à água;
- Qualificação dos cais;
- Recuperação da praia fluvial;
- Criação de melhores condições para prática de actividades e desportos náuticos;
- Propor qualificação da área com estruturas que valorizem e aproveitem adequadamente as suas características naturais e paisagísticas;
- Oferecer à população espaços de fruição agradáveis, dotados de condições necessárias que permitam desenvolver plenamente a sua apetência lúdico-recreativa.



## IDENTIFICAÇÃO DO PROJECTO:

**Designação:**

Museu Marítimo de Ílhavo

**Projecto ID:**

IL21

**Concelho:**

Ílhavo

**Freguesia:**

S. Salvador

**Objecto Candidatura:**



## CARACTERIZAÇÃO DO PROJECTO:

**Programa de Candidatura:**

POC

**Projectos Associados:**

**Investimento Total Previsível:**

**Entidades Envolvidas e/ou a Envolver:**

C.M. Ílhavo; AMRIA; Museu Marítimo de Ílhavo / Associação dos Amigos do Museu

**Antecedentes:**

**Candidatura Anterior:**

**Montante:**



## AVALIAÇÃO MUNICIPAL DO PROJECTO:

**Grau de Importância Estratégica:**

Prioridade de Nível 1

**Importância do Projecto, nos Domínios:**

**- Protecção e Valorização ambiental:**

**- Desenvolvimento Turístico:**

Elevada

**- Valorização Paisagística:**

**- Desenvolvimento Cultural:**

Elevada

**- Ordenamento Urbanístico:**

**- Desenvolvimento de Act. Desportivas:**

**- Protecção/Valorização Patrimonial:**

Elevada

**- Reforço de Infra-estruturas/Equipº:**

Elevada

**- Aumento da Atractividade da Região:**

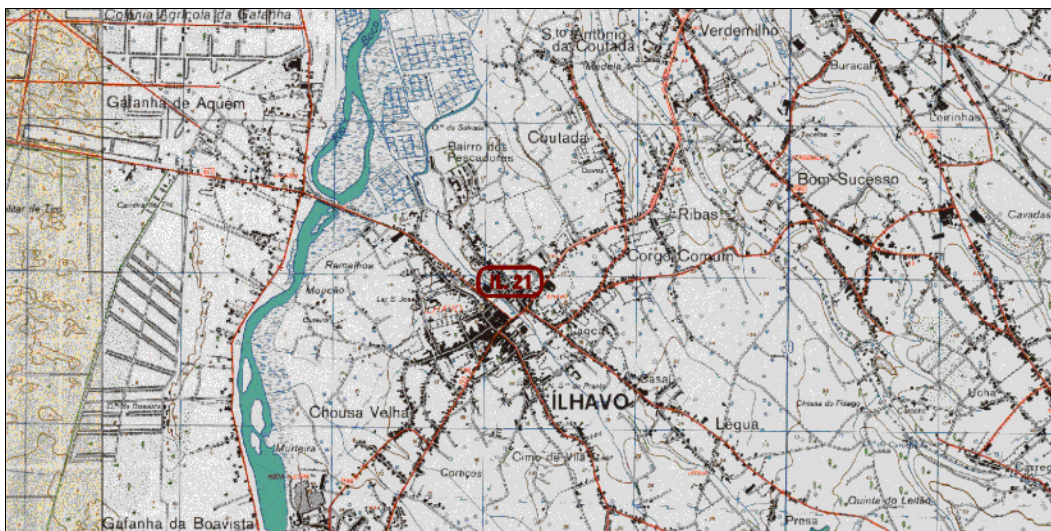
Elevada

**- Reforço das Acessibilidades:**

**- Desenvolvimento Económico:**

**- Outros:**

## LOCALIZAÇÃO DO PROJECTO:



**Projecto ID:** IL21

## INFORMAÇÃO COMPLEMENTAR:

**Projecto ID:** IL21

### O PROJECTO E A OBRA

O arrojado projecto do gabinete ARX dos arquitectos Nuno e José Mateus, está na base desta obra de ampliação e profunda remodelação do Museu Marítimo de Ílhavo e da arquitectura de interiores, num diálogo gerador entre a monumentalidade dos grandes espaços, a simplicidade das linhas e das cores, e a moderna funcionalidade, numa relação íntima entre a vivência do Mar e da pesca, e o estudo empenhado feito em terra firme e em partilha permanente com os nossos Homens do Mar.

O branco, o preto, a pedra e a água, constituem a matéria prima que dá um novo corpo a toda a muita vida que o Museu partilha com todos, nos seus vários espaços de convívio.

### O NOVO MUSEU

O novo Museu Marítimo de Ílhavo, aberto ao público desde o passado dia 21 de Outubro 2001, tem como objectivo o investimento na optimização, valorização e divulgação do importante património histórico, cultural e social que o Mar e a Ria, com especial destaque para a "faina da pesca do bacalhau/faina maior", tiveram e têm nesta zona do país.

Com três salas principais de exposição permanente - Faina Maior, Ria e Mares-, uma sala de exposições temporárias, auditório (180 lugares), biblioteca temática, centro de documentação sobre a pesca do bacalhau, tem ainda para oferecer serviço de cafetaria e loja, num edifício moderno e funcional de arquitectura inspirada em referências de Mar.

(in  
[www.cmilhavo.pt](http://www.cmilhavo.pt))

(Projecto já se encontra concluído).

## IDENTIFICAÇÃO DO PROJECTO:

**Designação:**

Rede Municipal de Ciclovias

**Projecto ID:**

IL22

**Concelho:**

Ílhavo

**Freguesia:**

S. Salvador / Gafanha da Nazaré / Gafanha da Encarnação / Gafanha do Carmo

**Objecto Candidatura:**



## CARACTERIZAÇÃO DO PROJECTO:

**Programa de Candidatura:**

POC e POT'S

**Projectos Associados:**

**Investimento Total Previsível:**

**Entidades Envolvidas e/ou a Envolver:**

C.M. Ílhavo; AMRIA; CCDRC; ICNB

**Antecedentes:**

**Candidatura Anterior:**

**Montante:**

## AVALIAÇÃO MUNICIPAL DO PROJECTO:

**Grau de Importância Estratégica:**

Prioridade de Nível 3

**Importância do Projecto, nos Domínios:**

**- Protecção e Valorização ambiental:**

**- Desenvolvimento Turístico:**

Elevada

**- Valorização Paisagística:**

**- Desenvolvimento Cultural:**

**- Ordenamento Urbanístico:**

**- Desenvolvimento de Act. Desportivas:**

**- Protecção/Valorização Patrimonial:**

**- Reforço de Infra-estruturas/Equipº:**

**- Aumento da Atractividade da Região:**

**- Reforço das Acessibilidades:**

**- Desenvolvimento Económico:**

**- Outros:**

## LOCALIZAÇÃO DO PROJECTO:



**Projecto ID:** IL22

## INFORMAÇÃO COMPLEMENTAR:

**Projecto ID:** IL22

“Acresce que a mobilidade das populações deve ser perspectivada numa óptica de desenvolvimento sustentável, sendo de incentivar formas alternativas de transporte ambientalmente compatíveis como é o caso da bicicleta.”

( in Plano Estratégico do concelho de Ílhavo, 1º Fase, 2000)

Será fundamental um maior aprofundamento (âmbito do Plano Municipal de Circulação), na criação de uma Rede Municipal de Ciclovias (a definir) que deverá obedecer aos seguintes princípios gerais:

- 1 - construção de circuitos próprios, que garantam a segurança dos ciclistas com a adequada sinalização horizontal e vertical;
- 2 - promoção das condições de segurança para o ciclista na fase de Planeamento das estradas e vias: pistas, bermas, caleiras, sumidouros, sinalização, etc.

## IDENTIFICAÇÃO DO PROJECTO:

**Designação:**

Elaboração do Plano de Pormenor e Valorização do Núcleo Urbano da "Vista Alegre"

**Projecto ID:**

IL23

**Concelho:**

Ílhavo

**Freguesia:**

S. Salvador

**Objecto Candidatura:**



## CARACTERIZAÇÃO DO PROJECTO:

**Programa de Candidatura:**

POC e POT'S

**Projectos Associados:**

**Investimento Total Previsível:**

**Entidades Envolvidas e/ou a Envolver:**

C.M. Ílhavo; AMRIA; CCDRC; ICNB; Vista Alegre SA.

**Antecedentes:**

**Candidatura Anterior:**

**Montante:**



## AVALIAÇÃO MUNICIPAL DO PROJECTO:

**Grau de Importância Estratégica:**

Prioridade de Nível 3

**Importância do Projecto, nos Domínios:**

**- Protecção e Valorização ambiental:**

Elevada

**- Desenvolvimento Turístico:**

Elevada

**- Valorização Paisagística:**

Elevada

**- Desenvolvimento Cultural:**

Elevada

**- Ordenamento Urbanístico:**

Elevada

**- Desenvolvimento de Act. Desportivas:**

**- Protecção/Valorização Patrimonial:**

Elevada

**- Reforço de Infra-estruturas/Equipº:**

**- Aumento da Atractividade da Região:**

Elevada

**- Reforço das Acessibilidades:**

**- Desenvolvimento Económico:**

**- Outros:**

## LOCALIZAÇÃO DO PROJECTO:



**Projecto ID:** IL23

## INFORMAÇÃO COMPLEMENTAR:

Projecto ID:

### LOCALIZAÇÃO:

A Área de Intervenção localiza-se a Sudoeste da Cidade de Ílhavo, em frente ao lugar da Gafanha da Boavista e na margem do Canal de Ílhavo.

### ÂMBITO E USO:

Esta Área de Intervenção engloba vários espaços, nomeadamente:

- Urbanização;
- Parque de Feiras;
- Parque de Estacionamento;
- Parque Desportivo;
- Núcleo Urbano da Vista Alegre (este núcleo está identificado na Planta de Ordenamento do Plano Director Municipal de Ílhavo (PDMI) como Espaço Industrial C - Existente dentro do Perímetro Urbano).

### DESENVOLVIMENTO:

O Núcleo Urbano da Vista Alegre constitui um complexo fabril e residencial de grande valor patrimonial. A sua fábrica constitui uma referência no panorama da indústria cerâmica portuguesa e internacional. A Capela da Srª da Penha de França, do Séc. XVII, está classificada como Monumento Nacional. Este Núcleo apresenta uma estrutura indústrió-habitacional do Séc. XIX, com grande valor histórico.

O referido conjunto edificado possui um enorme potencial cujo aproveitamento pode ser orientado, não só para a vertente turística, mas também para proporcionar novos espaços de fruição.

Existem indícios de degradação e delapidação deste património que urge preservar. Apesar de ser um espaço privado é de indiscutível importância e oportuno que se desenvolvam esforços no sentido de procurar a (re)qualificação, revitalização e actualização funcional destes espaços.

## IDENTIFICAÇÃO DO PROJECTO:

**Designação:**

Qualificação do Parque de Campismo do C.D.G.

**Projecto ID:**

IL24

**Concelho:**

Ílhavo

**Freguesia:**

Gafanha da Nazaré

**Objecto Candidatura:**



## CARACTERIZAÇÃO DO PROJECTO:

**Programa de Candidatura:**

POC

**Projectos Associados:**

**Investimento Total Previsível:**

500.000,00 Euros

**Entidades Envolvidas e/ou a Envolver:**

C.M. Ílhavo; AMRIA; CCDRC; GDG

**Antecedentes:**

**Candidatura Anterior:**

**Montante:**

## AVALIAÇÃO MUNICIPAL DO PROJECTO:

**Grau de Importância Estratégica:**

Prioridade de Nível 3

**Importância do Projecto, nos Domínios:**

**- Protecção e Valorização ambiental:**

**- Desenvolvimento Turístico:**

Elevada

**- Valorização Paisagística:**

**- Desenvolvimento Cultural:**

**- Ordenamento Urbanístico:**

**- Desenvolvimento de Act. Desportivas:**

**- Protecção/Valorização Patrimonial:**

**- Reforço de Infra-estruturas/Equipº:**

Elevada

**- Aumento da Atractividade da Região:**

Elevada

**- Reforço das Acessibilidades:**

**- Desenvolvimento Económico:**

Elevada

**- Outros:**

## LOCALIZAÇÃO DO PROJECTO:



**Projecto ID:** IL24

## INFORMAÇÃO COMPLEMENTAR:

Projecto ID: IL24

### LOCALIZAÇÃO:

O Parque de Campismo do Grupo Desportivo da Gafanha (GDG) localiza-se na periferia da freguesia da Gafanha da Nazaré, junto às Piscinas Municipais da Gafanha da Nazaré (Sul do IP5). O Parque está identificado na Planta de Ordenamento do Plano Director Municipal de Ílhavo (PDMI) como Espaço Natural e de Protecção inserido no Plano Pormenor da Colónia Agrícola (Parque de Desporto e Lazer).

### CARACTERIZAÇÃO:

Os Parques de Campismo sempre se apresentaram como importantes “pólos” de dinamização turística.

O Parque de Campismo da Gafanha da Nazaré possui algumas particularidades locativas interessantes, nomeadamente uma forte acessibilidade - junto ao IP5, fácil acesso ao IP1 e a inserção no Parque Desportivo e Lazer do Concelho - PP da Colónia Agrícola, próximo das Piscinas, do Campo Futebol

O Parque de Campismo do GDG necessita de ser concluído e de uma Requalificação do existente, nomeadamente ao nível:

- Pavimentos (arruamentos internos e estacionamento);
- Arranjos exteriores (infra-estruturas);
- Ao nível da instalação eléctrica;
- Equipamentos de combate a incêndios;
- Mobiliário urbano;
- Sinalização horizontal;
- Parque de merendas;
- Parque infantil;
- Serviço de vigilância;
- Etc...



## IDENTIFICAÇÃO DO PROJECTO:

**Designação:**

Qualificação Ambiental do Caminho do Praião e da Zona Confinante a Nascente (Ponte da Barra até Gafanha do Carmo)

**Projecto ID:**

IL25

**Concelho:**

Ílhavo

**Freguesia:**

Gafanha da Encarnação / Gafanha do Carmo

**Objecto Candidatura:**

## CARACTERIZAÇÃO DO PROJECTO:

**Programa de Candidatura:**

POC e POT'S

**Projectos Associados:**

**Investimento Total Previsível:**

**Entidades Envolvidas e/ou a Envolver:**

C.M. Ílhavo; AMRIA; CCDRC; MAOTDR; APA; ICNB

**Antecedentes:**

**Candidatura Anterior:**

**Montante:**



## AVALIAÇÃO MUNICIPAL DO PROJECTO:

**Grau de Importância Estratégica:**

Prioridade de Nível 3

**Importância do Projecto, nos Domínios:**

**- Protecção e Valorização ambiental:**

Elevada

**- Desenvolvimento Turístico:**

Elevada

**- Valorização Paisagística:**

Elevada

**- Desenvolvimento Cultural:**

**- Ordenamento Urbanístico:**

Elevada

**- Desenvolvimento de Act. Desportivas:**

Elevada

**- Protecção/Valorização Patrimonial:**

**- Reforço de Infra-estruturas/Equipº:**

Elevada

**- Aumento da Atractividade da Região:**

Elevada

**- Reforço das Acessibilidades:**

**- Desenvolvimento Económico:**

**- Outros:**

## LOCALIZAÇÃO DO PROJECTO:



**Projecto ID:** IL25

## INFORMAÇÃO COMPLEMENTAR:

Projecto ID:

IL25

### LOCALIZAÇÃO:

O Caminho do Praião apresenta-se como um excelente percurso ao longo das margens da Ria (Canal de Mira) desde a Gafanha da Encarnação (Ponte da Barra) até à Gafanha do Carmo.

### ÂMBITO E USO:

Esta frente está situada num Espaço Natural e de Protecção, no âmbito do Plano Director Municipal de Ílhavo(PDMI).

### CARACTERIZAÇÃO:

Esta “frente” apresenta um elevado valor cénico, paisagístico e ambiental. A intervenção nesta frente poderá ser orientada basicamente para:

- Estabilização, desassoreamento, despoluição e navegabilidade dos canais, associando o tratamento paisagístico das respectivas margens, no sentido de proporcionar o acesso à água;
- Valorização deste espaço de ligação como um “corredor” de utilização mista:
  - i) Circulação de bicicletas - ciclovias;
  - ii) Circulação pedonal – passeios;
- Recuperação das praias fluviais;
- Criação de melhores condições para a prática de actividades e desportos náuticos;
- Propor qualificação da área com estruturas que valorizem e aproveitem adequadamente as suas características naturais e paisagísticas;
- Oferecer à população espaços de fruição agradáveis, dotados de condições necessárias que permitam desenvolver plenamente a sua apetência lúdico-recreativa.

## IDENTIFICAÇÃO DO PROJECTO:

**Designação:**

Requalificação da Costa Nova

**Projecto ID:**

IL26

**Concelho:**

Ílhavo

**Freguesia:**

Gafanha da Encarnação

**Objecto Candidatura:**



## CARACTERIZAÇÃO DO PROJECTO:

**Programa de Candidatura:**

POC e POT'S

**Projectos Associados:**

**Investimento Total Previsível:**

**Entidades Envolvidas e/ou a Envolver:**

C.M. Ílhavo; AMRIA; CCDRC; MAOTDR; APA; ICNB

**Antecedentes:**

**Candidatura Anterior:**

**Montante:**

## AVALIAÇÃO MUNICIPAL DO PROJECTO:

**Grau de Importância Estratégica:**

Prioridade de Nível 3

**Importância do Projecto, nos Domínios:**

**- Protecção e Valorização ambiental:**

**- Desenvolvimento Turístico:**

Elevada

**- Valorização Paisagística:**

Elevada

**- Desenvolvimento Cultural:**

Elevada

**- Ordenamento Urbanístico:**

Elevada

**- Desenvolvimento de Act. Desportivas:**

**- Protecção/Valorização Patrimonial:**

Elevada

**- Reforço de Infra-estruturas/Equipº:**

Elevada

**- Aumento da Atractividade da Região:**

Elevada

**- Reforço das Acessibilidades:**

**- Desenvolvimento Económico:**

Elevada

**- Outros:**

## LOCALIZAÇÃO DO PROJECTO:



**Projecto ID:** IL26

## INFORMAÇÃO COMPLEMENTAR:

Projecto ID:

### PLANOS E PROJECTOS:

No âmbito do trabalho realizado pelo GTL da Costa Nova, estão em curso Planos, Programas e Projectos nesta localidade.

Deste modo, estarão em curso:

- Elaboração de um Plano de Urbanização;
- Elaboração de um Plano de Pormenor;
- Vários projectos: “frente marítima” e “frente ribeirinha”.