



**PLANO INTERMUNICIPAL
DE ORDENAMENTO DA
RIA DE AVEIRO**

**ANEXOS AO RELATÓRIO
DO MODELO ESTRATÉGICO - VOL II**

Novembro 2007

CPU URBANISTAS E ARQUITECTOS, LDA.

AV. 24 DE JULHO, 50 1200-868 LISBOA PORTUGAL
TELEFS.: (351) 21 393 90 60 / 21 393 90 00 FAX: (351) 21 393 90 61
SEDE: RUA JOSÉ SARMENTO, 2 1000-186 LISBOA PORTUGAL
CAPITAL SOCIAL 25.000 EUROS NIPC N.º 503 696 161 C.R.C. LISBOA MAT. 05461



PLANO INTERMUNICIPAL DE ORDENAMENTO DA RIA DE AVEIRO

ANEXOS AO RELATÓRIO DO MODELO ESTRATÉGICO

Novembro 2007

ÍNDICE

VOL I

ANEXO I - PROJECTOS MUNICIPAIS: FICHAS INDIVIDUAIS DE CARACTERIZAÇÃO

VOL II

ANEXO I - PROJECTOS MUNICIPAIS: FICHAS INDIVIDUAIS DE CARACTERIZAÇÃO
(continuação)

ANEXO II – SÍNTESE DO QUADRO DE REFERÊNCIA ESTRATÉGICO NACIONAL
(QREN)

ANEXO III – LISTAGENS DE PROJECTOS MUNICIPAIS

- Listagem 1 – Projectos Municipais por Eixo Prioritário (POC)
- Listagem 2 – Projectos Municipais por Eixo Prioritário (POT – Valorização do Território)
- Listagem 3 – Projectos Municipais por Grau de Priorização

ANEXO I:
PROJECTOS MUNICIPAIS: FICHAS INDIVIDUAIS DE CARACTERIZAÇÃO

IDENTIFICAÇÃO DO PROJECTO:

Designação:

Requalificação e Revitalização das Margens da Lagoa de Mira

Projecto ID:

MI01

Concelho:

Mira

Freguesia:

Mira

Objecto Candidatura:

Projecto de Execução e Obras



CARACTERIZAÇÃO DO PROJECTO:

Programa de Candidatura:

POC e POT'S

Projectos Associados:

Investimento Total Previsível:

900.000,00 Euros

Entidades Envolvidas e/ou a Envolver:

C.M. Mira; AMRIA; CCDRC; ICNB

ANTECEDENTES:

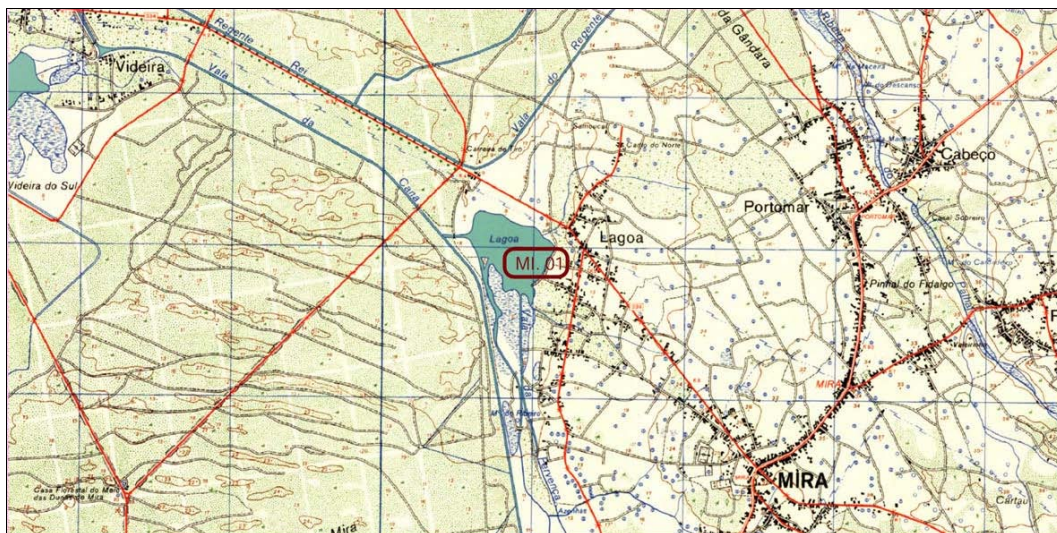
Candidatura Anterior:

Montante:

AVALIAÇÃO MUNICIPAL DO PROJECTO:

<u>Grau de Importância Estratégica:</u>	Prioridade de Nível 2		
<u>Importância do Projecto, nos Domínios:</u>			
<u>- Protecção e Valorização ambiental:</u>	Elevada	<u>- Desenvolvimento Turístico:</u>	Elevada
<u>- Valorização Paisagística:</u>	Elevada	<u>- Desenvolvimento Cultural:</u>	
<u>- Ordenamento Urbanístico:</u>	Elevada	<u>- Desenvolvimento de Act. Desportivas:</u>	Elevada
<u>- Protecção/Valorização Patrimonial:</u>	Elevada	<u>- Reforço de Infra-estruturas/Equipº:</u>	
<u>- Aumento da Atractividade da Região:</u>	Elevada	<u>- Reforço das Acessibilidades:</u>	
<u>- Desenvolvimento Económico:</u>	Elevada	<u>- Outros:</u>	

LOCALIZAÇÃO DO PROJECTO:



Projecto ID: MI01

INFORMAÇÃO COMPLEMENTAR:

Projecto ID: MI01

Este projecto tem implicações directas na Barrinha de Mira, contemplando as seguintes obras:

- Aquisição de 15.5 ha de terrenos agrícolas envolventes à Lagoa, no sentido de criar uma zona de tampão de salvaguarda à mesma, devido ao facto da agricultura intensiva aí praticada ser uma forte fonte de poluição difusa pelo uso excessivo de agro-químicos. Nesses terrenos será implantado um parque temático arborizado com espécies rípicolas depuradoras da água e da conservação do solo (salgueiro, amieiro, freixo, choupo, etc.):
- Requalificação das margens com retirada de lixos e inertes, a estabilização de zonas sensíveis com recurso a calhau rolado e plantação de rípicolas;
- Colocação de estruturas de madeira no parque de lazer da lagoa, nomeadamente mesas e papelarias e ainda a rearborização desse parque;
- Recuperação dos núcleos de madeira dos moinhos da Lagoa, mantendo a sua traça original, potenciando as actividades educativas e turísticas;
- Limpeza manual e selectiva de valas de acesso aos moinhos e lagoa, bem como a vala de escoamento desta. Plantação de espécies rípicolas na sua margem para sua fixação e depuração das águas.

Nesta zona onde se privilegia a preservação dos recursos naturais e paisagísticos bem como aos seus elementos, constituindo-se sempre a salvaguarda do património edificado, dos valores socio-culturais e paisagísticos, com a finalidade primeira de apoiar todas as actividades lúdicas e pedagógicas da população, nomeadamente a requalificação e recuperação dos moinhos de água, a limpeza manual e selectiva dos sistemas de valas que alimentam os moinhos e a lagoa e zona de lazer e recreio do Parque da Lagoa, para além da articulação destes espaços com a pista ciclo-pedonal. As regras de ocupação das áreas verdes resultam da complementaridade entre as condições estabelecidas ao abrigo da lei e de acordo com as normas do GEPAT), que determina limites à ocupação do solo, as regras definidas para as diversas categorias de áreas verdes que estabelecem as condições de usos e os índices de utilização brutos, e pelo Inventário do Património que identifica os elementos edificados de interesse a preservar.

A sua sensibilidade biofísica, valor paisagístico, social e cultural, de acordo com as suas potencialidades e aptidões naturais, impõe a adopção de medidas cautelares protectoras, no sentido da preservação dos seus recursos, de forma sustentada.

IDENTIFICAÇÃO DO PROJECTO:

Designação:

Plano de Pormenor do Poço da Cruz - Aldeia de Palheiros

Projecto ID:

MI02

Concelho:

Mira

Freguesia:

Praia de Mira

Objecto Candidatura:

Projecto de Execução e Obras



CARACTERIZAÇÃO DO PROJECTO:

Programa de Candidatura:

POC e POT'S

Projectos Associados:

Investimento Total Previsível:

2.793.280,00 Euros

Entidades Envolvidas e/ou a Envolver:

C.M. Mira; AMRIA; CCDRC; ICNB

ANTECEDENTES:

Candidatura Anterior:

Montante:

AVALIAÇÃO MUNICIPAL DO PROJECTO:

Grau de Importância Estratégica: Prioridade de Nível 4

Importância do Projecto, nos Domínios:

- Protecção e Valorização ambiental:	Elevada	- Desenvolvimento Turístico:	Elevada
- Valorização Paisagística:	Elevada	- Desenvolvimento Cultural:	Elevada
- Ordenamento Urbanístico:	Elevada	- Desenvolvimento de Act. Desportivas:	
- Protecção/Valorização Patrimonial:	Elevada	- Reforço de Infra-estruturas/Equipº:	Elevada
- Aumento da Atractividade da Região:	Elevada	- Reforço das Acessibilidades:	
- Desenvolvimento Económico:	Elevada	- Outros:	

LOCALIZAÇÃO DO PROJECTO:



Projecto ID: MI02

INFORMAÇÃO COMPLEMENTAR:

Projecto ID:

Pretende-se construir uma “Aldeia de Palheiros” tipo lacustre, vocacionando a área para uma ocupação turística, com espaços públicos de recreio e lazer, preservando e valorizando as manchas florestais e linhas de água existentes e a instalação de uma aldeia de casa tradicionais de madeira.

IDENTIFICAÇÃO DO PROJECTO:

Designação:

Valorização do Clube Náutico da Praia de Mira e Circuito de Manutenção envolvente

Projecto ID:

MI03

Concelho:

Mira

Freguesia:

Praia de Mira

Objecto Candidatura:

Projecto de Execução e Obras



CARACTERIZAÇÃO DO PROJECTO:

Programa de Candidatura:

POC e POT'S

Projectos Associados:

Investimento Total Previsível:

52.500,00 Euros

Entidades Envolvidas e/ou a Envolver:

C.M. Mira; AMRIA; CCDRC; ICNB; J.F. Praia de Mira; APA; Associações Locais

ANTECEDENTES:

Candidatura Anterior:

Montante:

AVALIAÇÃO MUNICIPAL DO PROJECTO:

Grau de Importância Estratégica:

Prioridade de Nível 3

Importância do Projecto, nos Domínios:

- Protecção e Valorização ambiental:

Elevada

- Desenvolvimento Turístico:

Elevada

- Valorização Paisagística:

Elevada

- Desenvolvimento Cultural:

- Ordenamento Urbanístico:

Média

- Desenvolvimento de Act. Desportivas:

Elevada

- Protecção/Valorização Patrimonial:

Elevada

- Reforço de Infra-estruturas/Equipº:

Elevada

- Aumento da Atractividade da Região:

Elevada

- Reforço das Acessibilidades:

- Desenvolvimento Económico:

Média

- Outros:

LOCALIZAÇÃO DO PROJECTO:



Projecto ID: MI03

INFORMAÇÃO COMPLEMENTAR:

Projecto ID: MI03

O projecto prevê na envolvente do Clube Náutico, as seguintes construções:

- Jardim temático de aromáticas;
- Plantação de árvores ribeirinhas;
- Pontão para cais de acostagem de barcos;
- Parque juvenil e parque infantil;
- Revitalização do antigo circuito de manutenção;
- Estabilização da margem da Barrinha junto ao passadiço de madeira;
- Colocação de mesas com bancos e papeleiras.

IDENTIFICAÇÃO DO PROJECTO:

Designação:

Requalificação do Cais do Areão

Projecto ID:

MI04

Concelho:

Mira

Freguesia:

Praia de Mira

Objecto Candidatura:

Projecto de Execução e Obras



CARACTERIZAÇÃO DO PROJECTO:

Programa de Candidatura:

POC e POT'S

Projectos Associados:

Investimento Total Previsível:

450.000,00 Euros

Entidades Envolvidas e/ou a Envolver:

C.M. Mira; AMRIA; CCDRC; APA; ICNB; DAO/UA; ESGIRA-MARIA

ANTECEDENTES:

Candidatura Anterior:

Montante:

AVALIAÇÃO MUNICIPAL DO PROJECTO:

Grau de Importância Estratégica: Prioridade de Nível 3

Importância do Projecto, nos Domínios:

- Protecção e Valorização ambiental:

Elevada

- Desenvolvimento Turístico:

Elevada

- Valorização Paisagística:

Elevada

- Desenvolvimento Cultural:

- Ordenamento Urbanístico:

- Desenvolvimento de Act. Desportivas:

- Protecção/Valorização Patrimonial:

Elevada

- Reforço de Infra-estruturas/Equip^o.:

Média

- Aumento da Atractividade da Região:

Elevada

- Reforço das Acessibilidades:

- Desenvolvimento Económico:

Média

- Outros:

LOCALIZAÇÃO DO PROJECTO:



Projecto ID: MI04

INFORMAÇÃO COMPLEMENTAR:

Projecto ID:

Este projecto pretende localizar um equipamento lúdico turístico de qualidade, com os seguintes objectivos:

- Aproveitar as potencialidades lúdico-turísticas e paisagísticas existentes;
- Constituir um tampão à ocupação do cordão litoral, a Norte, no concelho de Vagos;
- Preservar a área sensível existente;
- Valorizar a frente ribeirinha.

IDENTIFICAÇÃO DO PROJECTO:

Designação:

Via Ecológica Cicável

Projecto ID:

MI05

Concelho:

Mira

Freguesia:

Praia de Mira

Objecto Candidatura:

Projecto de Execução e Obras



CARACTERIZAÇÃO DO PROJECTO:

Programa de Candidatura:

POC e POT'S

Projectos Associados:

Investimento Total Previsível:

105.000,00 Euros

Entidades Envolvidas e/ou a Envolver:

C.M. Mira; AMRIA; CCDRC; ICNB; Entidades Públicas

ANTECEDENTES:

Candidatura Anterior:

Montante:

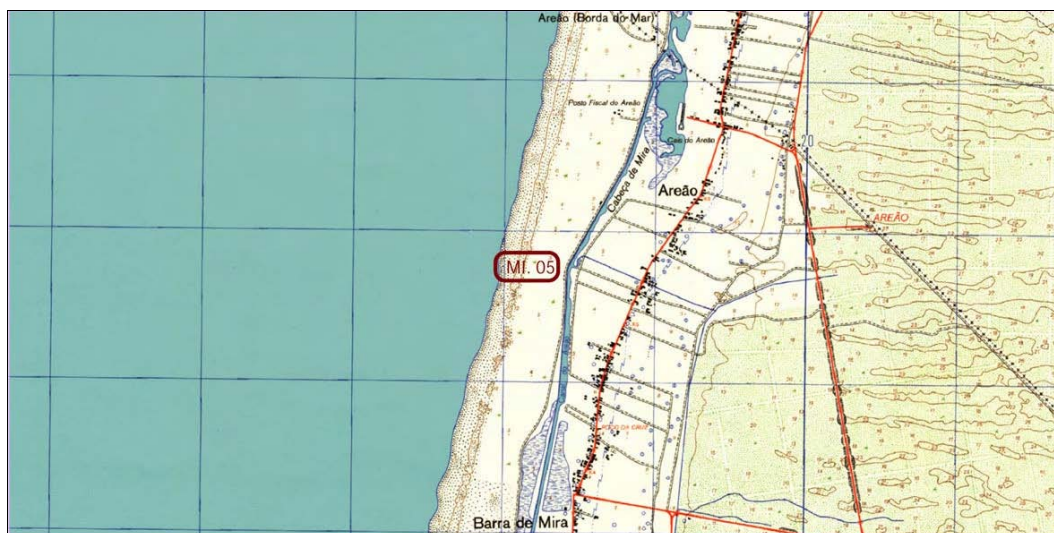
AVALIAÇÃO MUNICIPAL DO PROJECTO:

Grau de Importância Estratégica:

Importância do Projecto, nos Domínios:

- Protecção e Valorização ambiental:	<input type="text" value="Elevada"/>	- Desenvolvimento Turístico:	<input type="text" value="Elevada"/>
- Valorização Paisagística:	<input type="text" value="Elevada"/>	- Desenvolvimento Cultural:	<input type="text"/>
- Ordenamento Urbanístico:	<input type="text" value="Média"/>	- Desenvolvimento de Act. Desportivas:	<input type="text" value="Elevada"/>
- Protecção/Valorização Patrimonial:	<input type="text"/>	- Reforço de Infra-estruturas/Equipº:	<input type="text" value="Elevada"/>
- Aumento da Atractividade da Região:	<input type="text" value="Elevada"/>	- Reforço das Acessibilidades:	<input type="text" value="Média"/>
- Desenvolvimento Económico:	<input type="text"/>	- Outros:	<input type="text"/>

LOCALIZAÇÃO DO PROJECTO:



Projecto ID:

INFORMAÇÃO COMPLEMENTAR:

Projecto ID:

Este projecto pretende revitalizar a envolvente do Canal de Mira potenciando o uso eco-turístico desta região através da construção de uma via ecológica-ciclável, ao longo de dunas costeiras, valas e sapais.

Esta via será construída nos moldes da já existente neste concelho e servirá como seu prolongamento até ao concelho de Vagos.

A via ciclável é construída sobre o talude esquerdo do Canal de Mira assente numa base de tout-venant recoberta com camada de desgaste betuminosa.

As margens envolvente à pista e ao Canal de Mira serão instaladas espécies arbóreas rípcolas.

IDENTIFICAÇÃO DO PROJECTO:

Designação: Requalificação do Sistema Hídrico da Barrinha e Lagoa

Projecto ID: MI06

Concelho: Mira

Freguesia: Praia de Mira

Objecto Candidatura: Projecto de Execução e Obras



CARACTERIZAÇÃO DO PROJECTO:

Programa de Candidatura: POC e POT'S

Projectos Associados:

Investimento Total Previsível: 1.020.000,00 Euros

Entidades Envolvidas e/ou a Envolver: C.M. Mira; AMRIA; CCDRC; ICNB; Universidade de Coimbra - Faculdade de Engenharia; APA

ANTECEDENTES:

Candidatura Anterior:

Montante:

AVALIAÇÃO MUNICIPAL DO PROJECTO:

Grau de Importância Estratégica:

Prioridade de Nível 3

Importância do Projecto, nos Domínios:

- Protecção e Valorização ambiental:

Elevada

- Desenvolvimento Turístico:

Elevada

- Valorização Paisagística:

Elevada

- Desenvolvimento Cultural:

- Ordenamento Urbanístico:

- Desenvolvimento de Act. Desportivas:

- Protecção/Valorização Patrimonial:

Elevada

- Reforço de Infra-estruturas/Equipº:

- Aumento da Atractividade da Região:

Elevada

- Reforço das Acessibilidades:

- Desenvolvimento Económico:

- Outros:

LOCALIZAÇÃO DO PROJECTO:



Projecto ID: M106

INFORMAÇÃO COMPLEMENTAR:

Projecto ID: MI06

A Barrinha de Mira e a Lagoa de Mira, são lagoas que apresentam características de eutrofização provocada pela qualidade da água e principalmente pela pouca renovação e recirculação de água.

Para inverter esta situação pretende-se executar um sistema de comportas na Vala Real perto dos moinhos da Lagoa para controlo dos caudais que abastecem a Barrinha a sul e Lagoa de Mira.

Permite ainda diminuir a cota de saída da lagoa beneficiando a renovação desta água.

A vala sul da Barrinha será aproveitada para fins turísticos com a execução de um pequeno cais de acostagem para botes ligados à Barrinha.

IDENTIFICAÇÃO DO PROJECTO:

Designação: Requalificação do Lago do Mar e Zona Envolvente

Projecto ID: MI07

Concelho: Mira

Freguesia: Praia de Mira

Objecto Candidatura: Projecto de Execução e Obras



CARACTERIZAÇÃO DO PROJECTO:

Programa de Candidatura: POC e POT'S

Projectos Associados:

Investimento Total Previsível: 26.000,00 Euros

Entidades Envolvidas e/ou a Envolver: C.M. Mira; AMRIA; CCDRC; ICNB; Entidades Públicas; Associações Locais

ANTECEDENTES:

Candidatura Anterior:

Montante:

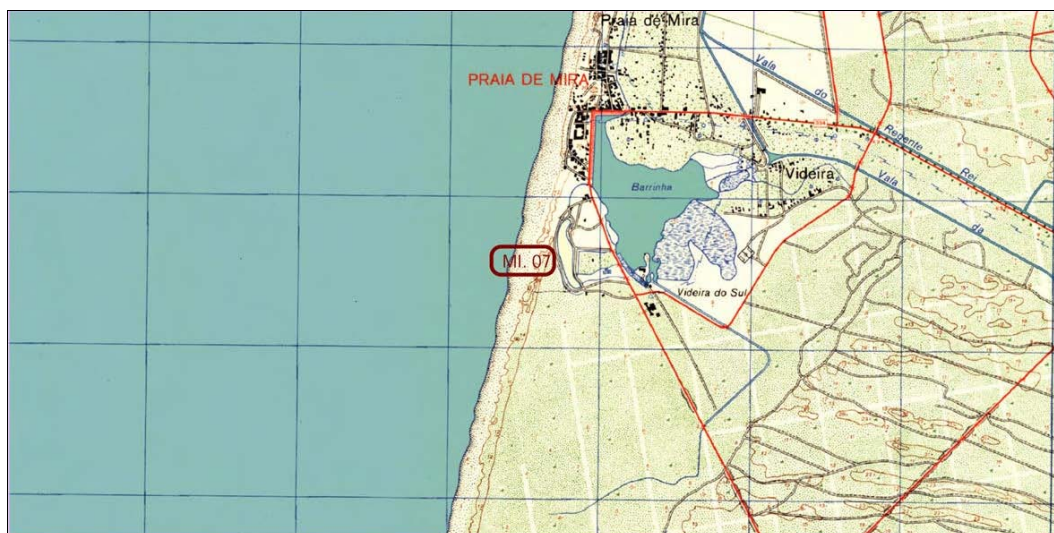
AVALIAÇÃO MUNICIPAL DO PROJECTO:

Grau de Importância Estratégica: Prioridade de Nível 3

Importância do Projecto, nos Domínios:

- Protecção e Valorização ambiental:	<input type="text" value="Elevada"/>	- Desenvolvimento Turístico:	<input type="text" value="Elevada"/>
- Valorização Paisagística:	<input type="text" value="Elevada"/>	- Desenvolvimento Cultural:	<input type="text"/>
- Ordenamento Urbanístico:	<input type="text" value="Elevada"/>	- Desenvolvimento de Act. Desportivas:	<input type="text"/>
- Protecção/Valorização Patrimonial:	<input type="text" value="Elevada"/>	- Reforço de Infra-estruturas/Equipº:	<input type="text" value="Elevada"/>
- Aumento da Atractividade da Região:	<input type="text" value="Elevada"/>	- Reforço das Acessibilidades:	<input type="text"/>
- Desenvolvimento Económico:	<input type="text"/>	- Outros:	<input type="text"/>

LOCALIZAÇÃO DO PROJECTO:



Projecto ID: MI07

INFORMAÇÃO COMPLEMENTAR:

Projecto ID: MI07

Trata-se de uma zona onde se privilegia a preservação dos recursos naturais e paisagísticos bem como aos seus elementos, constituindo-se sempre a salvaguarda deste património paisagístico e ambiental, com a finalidade primeira de apoiar todas as actividades lúdicas e pedagógicas da população, nomeadamente o desassoreamento do leito do lago, a requalificação e recuperação das margens, a limpeza manual e selectiva dos sistemas de valas que o alimentam e a arborização das suas margens.

A sua sensibilidade biofísica, valor paisagístico, social e cultural, de acordo com as suas potencialidades e aptidões naturais, impõe a adopção de medidas cautelares protectoras, no sentido da preservação dos seus recursos, de forma sustentada.

Assim este projecto contempla as seguintes obras:

- Dragagem ou outro processo com recurso a maquinaria para retirada da lamas do leito do lago devido ao seu assoreamento;
- Requalificação das margens com a retirada de lixos e inertes, a estabilização de zonas sensíveis com recurso a calhau rolado e plantação de ripícolas;
- Limpeza manual e selectiva de valas de acesso. Plantação de espécies ripícolas nas suas margens para sua fixação e depuração das águas;
- Construção de uma torre de observação da paisagem/avifauna.

IDENTIFICAÇÃO DO PROJECTO:

Designação:

Parque de Campismo - Areão

Projecto ID:

MI08

Concelho:

Mira

Freguesia:

Praia de Mira

Objecto Candidatura:

Projecto de Execução e Obras



CARACTERIZAÇÃO DO PROJECTO:

Programa de Candidatura:

POC e POT'S

Projectos Associados:

Investimento Total Previsível:

650.000,00 Euros

Entidades Envolvidas e/ou a Envolver:

C.M. Mira; AMRIA; CCDRC; ICNB

ANTECEDENTES:

Candidatura Anterior:

Montante:

AVALIAÇÃO MUNICIPAL DO PROJECTO:

Grau de Importância Estratégica:	Prioridade de Nível 4	
Importância do Projecto, nos Domínios:		
- Protecção e Valorização ambiental:	Elevada	- Desenvolvimento Turístico: Elevada
- Valorização Paisagística:	Elevada	- Desenvolvimento Cultural:
- Ordenamento Urbanístico:	Elevada	- Desenvolvimento de Act. Desportivas:
- Protecção/Valorização Patrimonial:	Elevada	- Reforço de Infra-estruturas/Equipº.: Elevada
- Aumento da Atractividade da Região:	Elevada	- Reforço das Acessibilidades:
- Desenvolvimento Económico:	Elevada	- Outros:

LOCALIZAÇÃO DO PROJECTO:



Projecto ID: M108

INFORMAÇÃO COMPLEMENTAR:

Projecto ID:

Construção de um parque de Campismo de forma a diversificar e qualificar a oferta turística.

O referido parque de cerca de 7 hectares será vedado, compartimentado com sebes vivas para definir talhões para os campistas, arborizado com espécies adaptadas ao local de forma a se criarem zonas de sombra.

Serão edificados dois balneários, um bar, um supermercado, um parque infantil, uma recepção e os demais equipamentos previstos no Plano de Ordenamento da Orla Costeira de Ovar-Marinha Grande.

IDENTIFICAÇÃO DO PROJECTO:

Designação:

Requalificação e Revitalização das Margens da Barrinha (Prazos Velhos)

Projecto ID:

MI09

Concelho:

Mira

Freguesia:

Praia de Mira

Objecto Candidatura:

Projecto de Execução e Obras



CARACTERIZAÇÃO DO PROJECTO:

Programa de Candidatura:

POC e POT'S

Projectos Associados:

Investimento Total Previsível:

3.129.000,00 Euros

Entidades Envolvidas e/ou a Envolver:

C.M. Mira; AMRIA; CCDRC; ICNB; Privados

ANTECEDENTES:

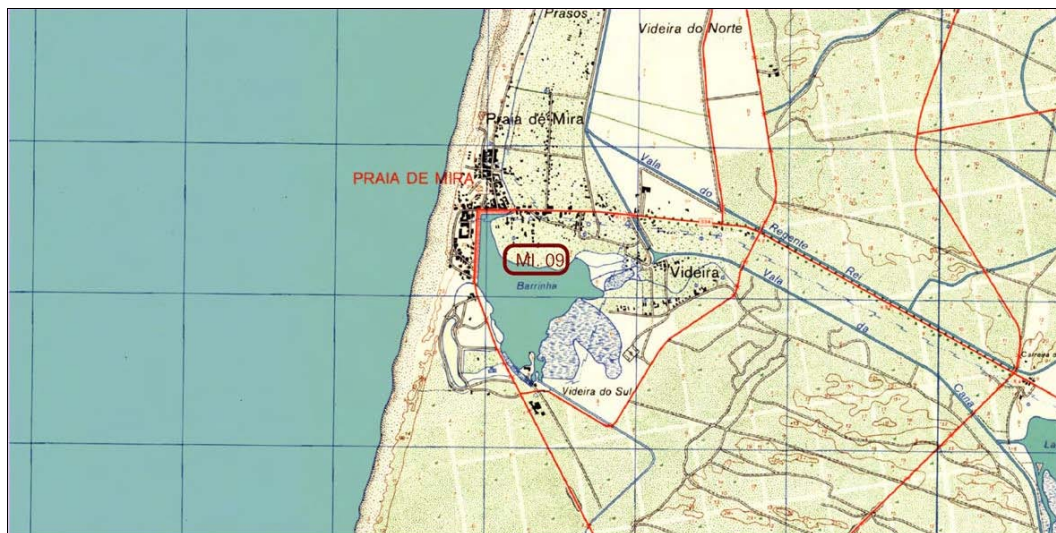
Candidatura Anterior:

Montante:

AVALIAÇÃO MUNICIPAL DO PROJECTO:

Grau de Importância Estratégica:	<input type="text" value="Prioridade de Nível 3"/>		
Importância do Projecto, nos Domínios:			
- Protecção e Valorização ambiental:	<input type="text" value="Elevada"/>	- Desenvolvimento Turístico:	<input type="text" value="Elevada"/>
- Valorização Paisagística:	<input type="text" value="Elevada"/>	- Desenvolvimento Cultural:	<input type="text" value="Elevada"/>
- Ordenamento Urbanístico:	<input type="text" value="Elevada"/>	- Desenvolvimento de Act. Desportivas:	<input type="text"/>
- Protecção/Valorização Patrimonial:	<input type="text" value="Elevada"/>	- Reforço de Infra-estruturas/Equipº:	<input type="text" value="Elevada"/>
- Aumento da Atractividade da Região:	<input type="text" value="Elevada"/>	- Reforço das Acessibilidades:	<input type="text" value="Elevada"/>
- Desenvolvimento Económico:	<input type="text" value="Elevada"/>	- Outros:	<input type="text"/>

LOCALIZAÇÃO DO PROJECTO:



Projecto ID:

INFORMAÇÃO COMPLEMENTAR:

Projecto ID: MI09

Com a elaboração do Plano de Pormenor de Prazos Velhos é proposto a delimitação do Domínio Público Hídrico e a revitalização das margens da Barrinha, através da construção de uma avenida marginal que delimitará o perímetro urbano.

Tratam-se de zonas onde se privilegia a preservação dos recursos naturais e paisagísticos bem como os seus elementos, constituindo-se sempre a salvaguarda do património edificado, dos valores sócio culturais e paisagísticos, com a finalidade primeira de apoiar todas as actividades lúdicas e pedagógicas da população, nomeadamente a requalificação e recuperação de moinhos de água, a limpeza manual e selectiva dos sistemas de valas que alimentam os moinhos da Barrinha, para além da articulação destes espaços com a pista ciclo-pedonal.

As regras de ocupação das áreas verdes resultam da complementaridade entre as condições estabelecidas ao abrigo da lei e de acordo com as normas do GEPAT), que determina limites de ocupação solo, as regras definidas para as diversas categorias de Áreas Verdes que estabelecem as condições de usos e os índices de utilização brutos, e pelo inventário de património que identifica os elementos edificados de interesse a preservar.

A sua sensibilidade biofísica, valor paisagístico, social e cultural, de acordo com as suas potencialidades e aptidões naturais, impõe a adopção de medidas cautelares protectoras, no sentido da preservação dos seus recursos de forma sustentada.

Assim o projecto contempla as seguintes obras:

- Aquisição/Perequação de 6 ha de terrenos agrícolas envolventes à Barrinha, no sentido de criar uma zona de tampão de salvaguarda à mesma, devido ao facto de a agricultura intensiva aí praticada ser uma forte fonte de poluição difusa pelo uso excessivo de agro-químicos. Nesses terrenos será implantado um parque temático arborizado com espécies ripícolas depuradoras da água e de conservação dos solos (salgueiro, amieiro, freixo, choupo, etc.);
- Requalificação das margens com a retirada de lixos e inertes, a estabilização de zonas sensíveis com recurso a calhau rolado e plantação de ripícolas;
- Limpeza manual e selectiva de valas de acesso aos moinhos e recuperação dos moinhos da videira, bem como a vala de escoamento desta. Plantação de espécies ripícolas nas suas margens para sua fixação e depuração das águas;
- Revitalização da praia fluvial existente.

IDENTIFICAÇÃO DO PROJECTO:

Designação:

Saneamento Básico na Barra de Mira

Projecto ID:

MI10

Concelho:

Mira

Freguesia:

Praia de Mira

Objecto Candidatura:

Projecto de Execução e Obras



CARACTERIZAÇÃO DO PROJECTO:

Programa de Candidatura:

POT'S

Projectos Associados:

Investimento Total Previsível:

640.000,00 Euros

Entidades Envolvidas e/ou a Envolver:

C.M. Mira; AMRIA; CCDRC

ANTECEDENTES:

Candidatura Anterior:

Montante:

AVALIAÇÃO MUNICIPAL DO PROJECTO:

Grau de Importância Estratégica:	Prioridade de Nível 4	
Importância do Projecto, nos Domínios:		
- Protecção e Valorização ambiental:	Elevada	- Desenvolvimento Turístico:
- Valorização Paisagística:		- Desenvolvimento Cultural:
- Ordenamento Urbanístico:		- Desenvolvimento de Act. Desportivas:
- Protecção/Valorização Patrimonial:		- Reforço de Infra-estruturas/Equipº:
- Aumento da Atractividade da Região:	Elevada	- Reforço das Acessibilidades:
- Desenvolvimento Económico:	Elevada	- Outros:

LOCALIZAÇÃO DO PROJECTO:



Projecto ID: MI10

INFORMAÇÃO COMPLEMENTAR:

Projecto ID: MI10

A povoação da Barra de Mira estende-se ao longo do Canal de Mira estando assim directamente implantada na área drenante da ria de Aveiro. Dadas as características do terreno de areia fina muito permeável e nível freático muito elevado, as fossas sépticas que servem actualmente as habitações e que representam o único sistema de tratamento de esgotos existente, têm uma eficiência muito reduzida. Por essa razão torna-se um ponto de poluição que julgamos importante anular.

Para tal, propõe-se a execução de projecto de saneamento de todo o lugar e a ligação do mesmo à conduta adutora da SIMRIA que passa a cerca de 3 KM da zona central desta localidade.

Por se tratar de uma zona muito plana haverá que recorrer à execução de colectores a cotas com profundidade acima do normal bem como prever algumas estações de bombagem, que deverão ser definidas aquando da execução do projecto.

IDENTIFICAÇÃO DO PROJECTO:

Designação:

Zonas de Estadia

Projecto ID:

MI11

Concelho:

Mira

Freguesia:

Mira / Praia de Mira

Objecto Candidatura:

Obras



CARACTERIZAÇÃO DO PROJECTO:

Programa de Candidatura:

POC e POT'S

Projectos Associados:

Investimento Total Previsível:

725.000,00 Euros

Entidades Envolvidas e/ou a Envolver:

C.M. Mira; AMRIA; CCDRC; ICNB

ANTECEDENTES:

Candidatura Anterior:

Montante:

AVALIAÇÃO MUNICIPAL DO PROJECTO:

Grau de Importância Estratégica:

Prioridade de Nível 4

Importância do Projecto, nos Domínios:

- Protecção e Valorização ambiental:

Elevada

- Desenvolvimento Turístico:

Elevada

- Valorização Paisagística:

Elevada

- Desenvolvimento Cultural:

- Ordenamento Urbanístico:

Elevada

- Desenvolvimento de Act. Desportivas:

- Protecção/Valorização Patrimonial:

Elevada

- Reforço de Infra-estruturas/Equipº:

Elevada

- Aumento da Atractividade da Região:

Elevada

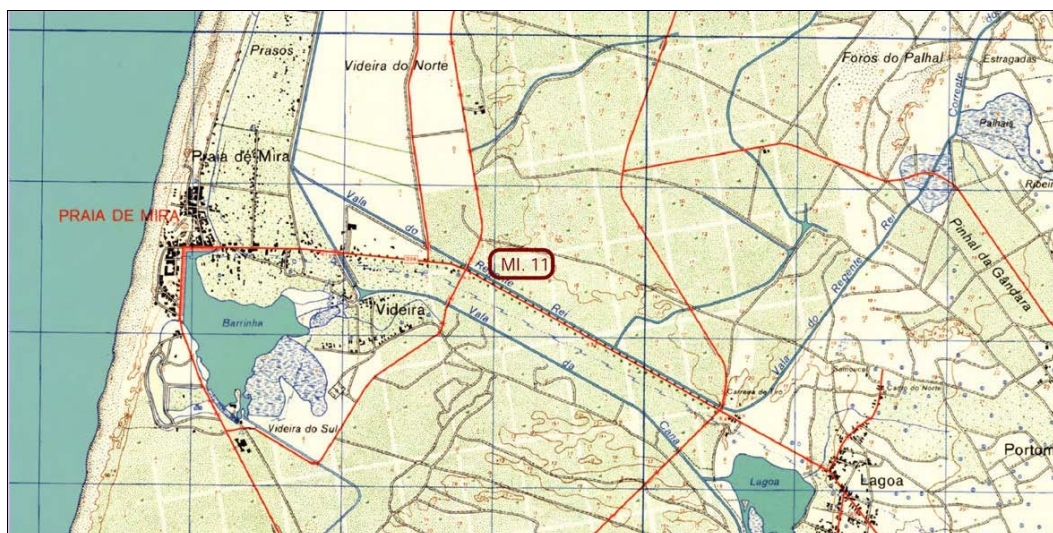
- Reforço das Acessibilidades:

- Desenvolvimento Económico:

Elevada

- Outros:

LOCALIZAÇÃO DO PROJECTO:



Projecto ID: MI11

INFORMAÇÃO COMPLEMENTAR:

Projecto ID:

O concelho de Mira está servido por circuitos cicláveis e pedonais de grande interesse paisagístico e ecológico numa extensão superior a 19 Km. Este circuito ganhou em 1998 o 2º lugar do Prémio Nacional do Ambiente atribuído pelo Ministério do Ambiente.

Conforme prevê o UNIR@RIA propõe-se a construção de zonas de estadia estrategicamente distribuídas ao longo do circuito constituindo espaços de repouso e de convite ao usufruto da natureza.

Propõe-se a instalação de 15 zonas simples e de 2 zonas de estadia com apoio de equipamento turístico.

A Câmara Municipal já elaborou o projecto destas zonas podendo as mesmas ser executadas de imediato.

IDENTIFICAÇÃO DO PROJECTO:

Designação:

Iluminação da Via Ecológica Ciclável (VEC) entre a povoação da Lagoa e o Clube Náutico da Praia de Mira e do prolongamento da via até ao Museu-Palheiro

Projecto ID:

MI12

Concelho:

Mira

Freguesia:

Praia de Mira

Objecto Candidatura:

Obras



CARACTERIZAÇÃO DO PROJECTO:

Programa de Candidatura:

POC

Projectos Associados:

Investimento Total Previsível:

185.000,00 Euros

Entidades Envolvidas e/ou a Envolver:

C.M. Mira; AMRIA; CCDRC

ANTECEDENTES:

Candidatura Anterior:

Montante:

AVALIAÇÃO MUNICIPAL DO PROJECTO:

<u>Grau de Importância Estratégica:</u>	Prioridade de Nível 4	
<u>Importância do Projecto, nos Domínios:</u>		
<u>- Protecção e Valorização ambiental:</u>	<div>Elevada</div>	<u>- Desenvolvimento Turístico:</u> <div>Elevada</div>
<u>- Valorização Paisagística:</u>	<div>Elevada</div>	<u>- Desenvolvimento Cultural:</u> <div></div>
<u>- Ordenamento Urbanístico:</u>	<div></div>	<u>- Desenvolvimento de Act. Desportivas:</u> <div></div>
<u>- Protecção/Valorização Patrimonial:</u>	<div>Elevada</div>	<u>- Reforço de Infra-estruturas/Equipº.:</u> <div>Elevada</div>
<u>- Aumento da Atractividade da Região:</u>	<div>Elevada</div>	<u>- Reforço das Acessibilidades:</u> <div></div>
<u>- Desenvolvimento Económico:</u>	<div></div>	<u>- Outros:</u> <div></div>

LOCALIZAÇÃO DO PROJECTO:



Projecto ID: MI12

INFORMAÇÃO COMPLEMENTAR:

Projecto ID:

Pretende-se instalar iluminação pública numa Via Ecológica Ciclável que percorre as margens da lagoa, que atravessa uma zona florestal de grande interesse ambiental e paisagístico, classificada como Rede Natura 2000, envolvendo zonas de lagos e valas onde existem diversos equipamentos como sendo uma ponte pedonal coberta em madeira com cerca de 30 metros de vão e passadiços elevados nas zonas de ecossistemas mais sensíveis.

IDENTIFICAÇÃO DO PROJECTO:

Designação:

Prolongamento da VEC existente até ao Museu-Palheiro da Praia de Mira e execução da Ponte Pedonal da ligação entre Prazos Velhos e centro da Praia de Mira

Projecto ID:

MI13

Concelho:

Mira

Freguesia:

Praia de Mira

Objecto Candidatura:

Projecto de Execução e Obras



CARACTERIZAÇÃO DO PROJECTO:

Programa de Candidatura:

POC

Projectos Associados:

Investimento Total Previsível:

215.000,00 Euros

Entidades Envolvidas e/ou a Envolver:

C.M. Mira; AMRIA; CCDRC

ANTECEDENTES:

Candidatura Anterior:

Montante:

AVALIAÇÃO MUNICIPAL DO PROJECTO:

Grau de Importância Estratégica: Prioridade de Nível 1

Importância do Projecto, nos Domínios:

- Protecção e Valorização ambiental:	Elevada	- Desenvolvimento Turístico:	Elevada
- Valorização Paisagística:	Elevada	- Desenvolvimento Cultural:	
- Ordenamento Urbanístico:	Elevada	- Desenvolvimento de Act. Desportivas:	Elevada
- Protecção/Valorização Patrimonial:	Elevada	- Reforço de Infra-estruturas/Equipº:	Elevada
- Aumento da Atractividade da Região:	Elevada	- Reforço das Acessibilidades:	Elevada
- Desenvolvimento Económico:	Média	- Outros:	

LOCALIZAÇÃO DO PROJECTO:



Projecto ID: MI13

INFORMAÇÃO COMPLEMENTAR:

Projecto ID:

A Via Ecológica Ciclável em torno da Barrinha foi executada em 1998 pela autarquia, sendo considerada um importante percurso turístico e ambiental.

De forma a estabelecer uma interligação entre diferentes espaços urbanos, culturais, ambientais, entende-se de primordial importância o prolongamento desta infra-estrutura até ao Museu-Palheiro, considerado uma das portas da Ria, bem como a execução de uma ponte pedonal de ligação desta infra-estrutura ao centro da vila da Praia de Mira.

IDENTIFICAÇÃO DO PROJECTO:

Designação: Parque de Campismo Municipal - Infra-estruturas

Projecto ID: MI14

Concelho: Mira

Freguesia: Praia de Mira

Objecto Candidatura: Projecto de Execução e Obras



CARACTERIZAÇÃO DO PROJECTO:

Programa de Candidatura: POC e POT'S

Projectos Associados:

Investimento Total Previsível: 1.580.000,00Euros

Entidades Envolvidas e/ou a Envolver: C.M. Mira; AMRIA; CCDRC

ANTECEDENTES:

Candidatura Anterior:

Montante:

AVALIAÇÃO MUNICIPAL DO PROJECTO:

Grau de Importância Estratégica:

Prioridade de Nível 3

Importância do Projecto, nos Domínios:

- Protecção e Valorização ambiental:

- Desenvolvimento Turístico:

Elevada

- Valorização Paisagística:

Elevada

- Desenvolvimento Cultural:

- Ordenamento Urbanístico:

Elevada

- Desenvolvimento de Act. Desportivas:

- Protecção/Valorização Patrimonial:

- Reforço de Infra-estruturas/Equipº:

Elevada

- Aumento da Atractividade da Região:

Elevada

- Reforço das Acessibilidades:

- Desenvolvimento Económico:

Elevada

- Outros:

LOCALIZAÇÃO DO PROJECTO:



Projecto ID: MI14

INFORMAÇÃO COMPLEMENTAR:

Projecto ID: MI14

O Parque de Campismo é um equipamento muito importante para o concelho, pois é utilizado por milhares de turistas durante a época balnear.

Torna-se necessário dotá-lo de condições que lhe permitam funcionar durante todo o ano e deste modo qualificar a oferta turística.

Pretende-se com este projecto:

- o reordenamento do espaço do Parque;
- a construção de bungalows;
- a construção de uma nova vedação;
- a construção de um restaurante;
- a construção de equipamentos;
- a construção de supermercado;
- salão de convívio e jogos;
- a rearborização do parque;
- o redimensionamento da rede de água, de esgotos e gás;
- o redimensionamento dos arruamentos;
- grelhas de enrelvamento.

IDENTIFICAÇÃO DO PROJECTO:

Designação:

Ponte Vala da Cana

Projecto ID:

MI15

Concelho:

Mira

Freguesia:

Praia de Mira

Objecto Candidatura:

Projecto de Execução e Obras



CARACTERIZAÇÃO DO PROJECTO:

Programa de Candidatura:

POC e POT'S

Projectos Associados:

Investimento Total Previsível:

189.603,24 Euros

Entidades Envolvidas e/ou a Envolver:

C.M. Mira; AMRIA; CCDRC; ICNB

ANTECEDENTES:

Candidatura Anterior:

Montante:

AVALIAÇÃO MUNICIPAL DO PROJECTO:

Grau de Importância Estratégica:

Prioridade de Nível 1

Importância do Projecto, nos Domínios:

- Protecção e Valorização ambiental:

- Desenvolvimento Turístico:

- Valorização Paisagística:

- Desenvolvimento Cultural:

- Ordenamento Urbanístico:

- Desenvolvimento de Act. Desportivas:

- Protecção/Valorização Patrimonial:

- Reforço de Infra-estruturas/Equipº:

Elevada

- Aumento da Atractividade da Região:

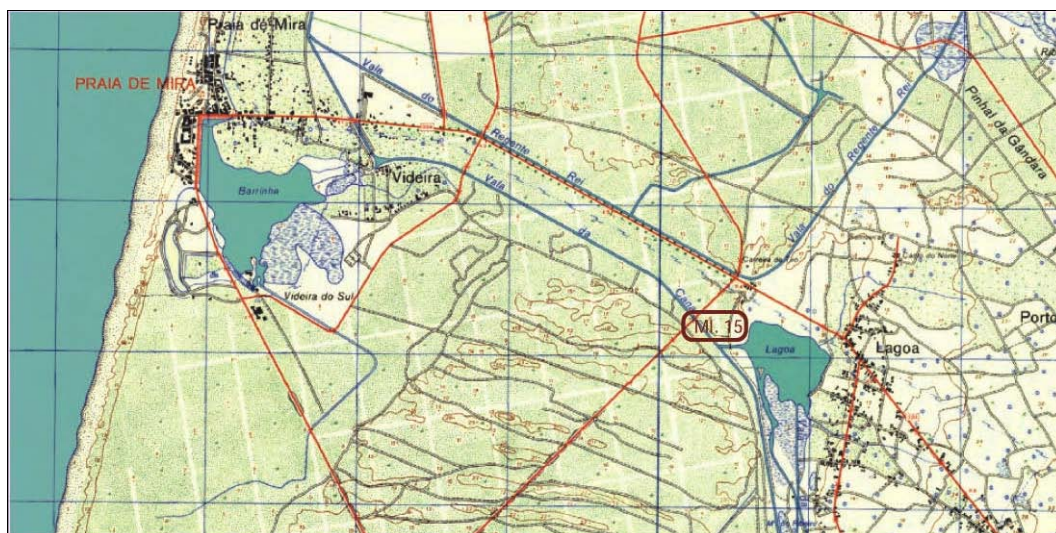
- Reforço das Acessibilidades:

Elevada

- Desenvolvimento Económico:

- Outros:

LOCALIZAÇÃO DO PROJECTO:



Projecto ID: MI15

INFORMAÇÃO COMPLEMENTAR:

Projecto ID:

Em resultado das fortes chuvadas ocorridas na passagem de ano, e devido às fortes inundações, houve a destruição da antiga ponte sobre a Vala da Cana que faz parte integrante da Estrada Florestal n.º 5.

Uma acção conjugada, do derrube de pelo menos uma árvore de grande porte situada junto à ligação da ponte à estrada do lado Norte e do elevado nível da água nesta vala contribuíram para a derrocada do apoio do tabuleiro do lado Norte da ponte, o que originou o seu colapso.

O projecto consiste na construção de uma nova ponte em estrutura de betão com dimensões ajustadas à sua localização e funcionalidade.

IDENTIFICAÇÃO DO PROJECTO:

Designação:

Estrada Florestal n.º 1

Projecto ID:

MI16

Concelho:

Mira

Freguesia:

Objecto Candidatura:

Projecto de Execução e Obras



CARACTERIZAÇÃO DO PROJECTO:

Programa de Candidatura:

POC e POT'S

Projectos Associados:

Investimento Total Previsível:

1.099.700,00 Euros

Entidades Envolvidas e/ou a Envolver:

C.M. Mira; AMRIA; CCDRC; DRAPC; DGRF; ICNB

ANTECEDENTES:

Candidatura Anterior:

Montante:

AVALIAÇÃO MUNICIPAL DO PROJECTO:

Grau de Importância Estratégica:

Prioridade de Nível 4

Importância do Projecto, nos Domínios:

- Protecção e Valorização ambiental:

- Desenvolvimento Turístico:

- Valorização Paisagística:

- Desenvolvimento Cultural:

- Ordenamento Urbanístico:

Elevada

- Desenvolvimento de Act. Desportivas:

- Protecção/Valorização Patrimonial:

- Reforço de Infra-estruturas/Equipº:

Elevada

- Aumento da Atractividade da Região:

- Reforço das Acessibilidades:

Elevada

- Desenvolvimento Económico:

- Outros:

LOCALIZAÇÃO DO PROJECTO:



Projecto ID: M16

INFORMAÇÃO COMPLEMENTAR:

Projecto ID: MI16

No seguimento das obras de beneficiação já efectuadas no concelho vizinho de Vagos, pretende-se beneficiar a Estrada Florestal 1 permitindo a continuação em segurança desta estrada aos concelhos vizinhos.

Este projecto contempla o alargamento da faixa de rodagem e pavimentação da mesma.

Será ainda aplicada sinalização horizontal e vertical.

IDENTIFICAÇÃO DO PROJECTO:

Designação:

Revitalização da Lota - Praia de Mira

Projecto ID:

MI17

Concelho:

Mira

Freguesia:

Praia de Mira

Objecto Candidatura:

Obras



CARACTERIZAÇÃO DO PROJECTO:

Programa de Candidatura:

POC e POT'S

Projectos Associados:

Investimento Total Previsível:

20.000 Euros

Entidades Envolvidas e/ou a Envolver:

C.M. Mira; AMRIA; CCDRC; Associação de Pescadores da Praia de Mira

ANTECEDENTES:

Candidatura Anterior:

Montante:

AVALIAÇÃO MUNICIPAL DO PROJECTO:

Grau de Importância Estratégica:

Prioridade de Nível 3

Importância do Projecto, nos Domínios:

- Protecção e Valorização ambiental:

- Desenvolvimento Turístico:

Média

- Valorização Paisagística:

- Desenvolvimento Cultural:

- Ordenamento Urbanístico:

Elevada

- Desenvolvimento de Act. Desportivas:

- Protecção/Valorização Patrimonial:

Elevada

- Reforço de Infra-estruturas/Equipº:

Elevada

- Aumento da Atractividade da Região:

- Reforço das Acessibilidades:

- Desenvolvimento Económico:

Elevada

- Outros:

LOCALIZAÇÃO DO PROJECTO:



Projecto ID: MI17

INFORMAÇÃO COMPLEMENTAR:

Projecto ID:

O projecto tem como objectivo principal melhorar as condições da lota já existente, através da construção de um equipamento com a valência de posto de vendagem, câmara de frio e parte administrativa, de forma a potenciar a actividade piscatória no concelho de Mira.

IDENTIFICAÇÃO DO PROJECTO:

Designação:

Passeio Marginal da Barrinha

Projecto ID:

MI18

Concelho:

Mira

Freguesia:

Praia de Mira

Objecto Candidatura:

Projecto de Execução e Obras



CARACTERIZAÇÃO DO PROJECTO:

Programa de Candidatura:

POC e POT'S

Projectos Associados:

Investimento Total Previsível:

382.500 Euros

Entidades Envolvidas e/ou a Envolver:

C.M. Mira; AMRIA; CCDRC; ICNB

ANTECEDENTES:

Candidatura Anterior:

Montante:

AVALIAÇÃO MUNICIPAL DO PROJECTO:

Grau de Importância Estratégica:

Prioridade de Nível 3

Importância do Projecto, nos Domínios:

- Protecção e Valorização ambiental:

- Desenvolvimento Turístico:

Elevada

- Valorização Paisagística:

Elevada

- Desenvolvimento Cultural:

- Ordenamento Urbanístico:

Elevada

- Desenvolvimento de Act. Desportivas:

- Protecção/Valorização Patrimonial:

- Reforço de Infra-estruturas/Equipº:

- Aumento da Atractividade da Região:

Elevada

- Reforço das Acessibilidades:

- Desenvolvimento Económico:

- Outros:

LOCALIZAÇÃO DO PROJECTO:



Projecto ID: MI18

INFORMAÇÃO COMPLEMENTAR:

Projecto ID: MI18

Com este projecto pretende-se recuperar e qualificar uma zona nobre da Praia de Mira, nomeadamente:

- Recuperar e aumentar o passeio fechando ao trânsito automóvel a rua existente ao longo do mesmo;
- Redefinir o perfil da rua;
- Arborizar e iluminar o passeio;
- Criar zonas de estadia;
- Colocação de mobiliário urbano;
- Instalar equipamentos de apoio à circulação."

IDENTIFICAÇÃO DO PROJECTO:

Designação:

Circular Interna da Praia de Mira

Projecto ID:

MI19

Concelho:

Mira

Freguesia:

Praia de Mira

Objecto Candidatura:

Projecto de Execução e Obras



CARACTERIZAÇÃO DO PROJECTO:

Programa de Candidatura:

POC e POT'S

Projectos Associados:

Investimento Total Previsível:

900.000 Euros

Entidades Envolvidas e/ou a Envolver:

C.M. Mira; AMRIA; CCDRC; ICNB

ANTECEDENTES:

Candidatura Anterior:

Montante:

AVALIAÇÃO MUNICIPAL DO PROJECTO:

Grau de Importância Estratégica: Prioridade de Nível 3

Importância do Projecto, nos Domínios:

- Protecção e Valorização ambiental:	<input type="text"/>	- Desenvolvimento Turístico:	Elevada
- Valorização Paisagística:	Média	- Desenvolvimento Cultural:	<input type="text"/>
- Ordenamento Urbanístico:	Elevada	- Desenvolvimento de Act. Desportivas:	<input type="text"/>
- Protecção/Valorização Patrimonial:	<input type="text"/>	- Reforço de Infra-estruturas/Equipº:	Elevada
- Aumento da Atractividade da Região:	Média	- Reforço das Acessibilidades:	Elevada
- Desenvolvimento Económico:	Elevada	- Outros:	<input type="text"/>

LOCALIZAÇÃO DO PROJECTO:



Projecto ID: MI19

INFORMAÇÃO COMPLEMENTAR:

Projecto ID:

O projecto consiste na construção de uma via circular à Praia de Mira com o objectivo de melhorar a acessibilidade e a fluidez do trânsito que, principalmente na época balnear, constitui um dos maiores problemas.

Esta via, para além de constituir uma alternativa, de acesso à praia, à Avenida Principal, irá também "aliviar o núcleo urbano" descongestionando as ruas interiores e permitindo desta forma qualificar o espaço urbano.

A circular terá um percurso de cerca de 6 Km e uma largura de faixa de rodagem de 7, 0 m.

Serão construídos 2 novos pontões, muros de suporte para contenção de terras em zonas de escavação e reformulado o traçado de 6 intersecções desta via com as existentes, de forma a aumentar a segurança e facilitar os acessos à zona urbana.

IDENTIFICAÇÃO DO PROJECTO:

Designação: Recuperação e Valorização dos Moinhos de Água

Projecto ID: MI20

Concelho: Mira

Freguesia: Mira/Praia de Mira

Objecto Candidatura: Projecto de Execução e Obras



CARACTERIZAÇÃO DO PROJECTO:

Programa de Candidatura: POC e POT'S

Projectos Associados: Percursos Pedestres e Cicláveis - VIP e VEC - integrados no UNIR@RIA

Investimento Total Previsível:

Entidades Envolvidas e/ou a Envolver: C.M. Mira; AMRIA; CCDRC; Associação Moinhos e Proprietários

ANTECEDENTES:

Candidatura Anterior:

Montante:

AVALIAÇÃO MUNICIPAL DO PROJECTO:

Grau de Importância Estratégica:

Importância do Projecto, nos Domínios:

- Protecção e Valorização ambiental:	<input type="text" value="Elevada"/>	- Desenvolvimento Turístico:	<input type="text" value="Elevada"/>
- Valorização Paisagística:	<input type="text" value="Elevada"/>	- Desenvolvimento Cultural:	<input type="text" value="Elevada"/>
- Ordenamento Urbanístico:	<input type="text" value="Elevada"/>	- Desenvolvimento de Act. Desportivas:	<input type="text" value="Média"/>
- Protecção/Valorização Patrimonial:	<input type="text" value="Elevada"/>	- Reforço de Infra-estruturas/Equipº:	<input type="text" value="Elevada"/>
- Aumento da Atractividade da Região:	<input type="text" value="Elevada"/>	- Reforço das Acessibilidades:	<input type="text"/>
- Desenvolvimento Económico:	<input type="text" value="Elevada"/>	- Outros:	<input type="text"/>

LOCALIZAÇÃO DO PROJECTO:



Projecto ID:

INFORMAÇÃO COMPLEMENTAR:

Projecto ID:

Os Moinhos constituem elementos edificados de importância patrimonial.

Procura-se a salvaguarda do património edificado, dos valores socio-culturais que representam, com a finalidade primeira de apoiar actividades lúdicas e pedagógicas da população.

Associado à valorização do desejado Parque Biológico bem como à implementação da Pista Cicláveis, procura-se estabelecer a rota dos Moinhos.

É essencial estabelecer protocolos de colaboração das acções com a Câmara Municipal e as Associações de Defesa de Património, calendarizado a articulação das acções.

Os agentes a envolver nesta iniciativa são: Câmara Municipal de Mira e os proprietários dos Moinhos:

- à Câmara Municipal de Mira cabe o papel de coordenação e promoção da intervenção garantindo a elaboração dos projectos e promovendo uma informação alargada e participada.

- às associações compete a compreensão e vontade de participar em prol do interesse público como vector da mesma importância do interesse particular e privado.

Esta acção é prevista no Plano de Urbanização de Mira.

MURTOSA

IDENTIFICAÇÃO DO PROJECTO:

Designação:

Recuperação e Qualificação dos dois Cais de Moliceiros das Quintas do Norte

Projecto ID:

MU01

Concelho:

Murtosa

Freguesia:

Torreira

Objecto Candidatura:

Projecto de Execução e Obras



CARACTERIZAÇÃO DO PROJECTO:

Programa de Candidatura:

POC e POT'S

Projectos Associados:

Investimento Total Previsível:

350.000,00 Euros

Entidades Envolvidas e/ou a Envolver:

C.M. Murtosa; AMRIA; CCDRC; MAOTDR; ICNB; ICERR; APA

ANTECEDENTES:

Candidatura Anterior:

Montante:

AVALIAÇÃO MUNICIPAL DO PROJECTO:

<u>Grau de Importância Estratégica:</u>	Prioridade de Nível 4	
<u>Importância do Projecto, nos Domínios:</u>		
<u>- Protecção e Valorização ambiental:</u>	Média	<u>- Desenvolvimento Turístico:</u> Elevada
<u>- Valorização Paisagística:</u>	Elevada	<u>- Desenvolvimento Cultural:</u> Elevada
<u>- Ordenamento Urbanístico:</u>	Média	<u>- Desenvolvimento de Act. Desportivas:</u>
<u>- Protecção/Valorização Patrimonial:</u>	Elevada	<u>- Reforço de Infra-estruturas/Equipº.:</u>
<u>- Aumento da Atractividade da Região:</u>	Elevada	<u>- Reforço das Acessibilidades:</u>
<u>- Desenvolvimento Económico:</u>	Baixa	<u>- Outros:</u>

LOCALIZAÇÃO DO PROJECTO:



Projecto ID: MU01

INFORMAÇÃO COMPLEMENTAR:

Projecto ID: MU01

OBJECTIVOS GERAIS:

Recuperar e qualificar uma actividade com tradição na ria de Aveiro (apanha do Moliço).

OBJECTIVOS OPERACIONAIS:

- Recuperar uma zona degradada de cais de moliceiros;
- Incentivar a animação da zona com uma estrutura ligeira de praia lagunar;
- Melhorar as condições de trabalho artesanal da apanha do Moliço;
- Melhorar as condições de acesso dos tractores agrícolas ao cais;
- Animar a zona com instalação de equipamento vocacionado para as actividades de recreio e lazer.

TIPOS DE INTERVENÇÃO:

- Construir três cais de moliceiros e plataformas de recolha de moliço;
- Estabilizar as margens da Ria adjacentes;
- Nivelar a cota de cais a cerca de 1,60-1,70m;
- Dragar ligeiramente a bacia adjacente ao cais e repor a areia para a criação de praia;
- Promover o arranjo paisagístico da zona de intervenção.

IDENTIFICAÇÃO DO PROJECTO:

Designação: Zona de Pesca Desportiva, junto à ponte da Varela

Projecto ID: MU02

Concelho: Murtosa

Freguesia: Torreira

Objecto Candidatura: Projecto de Execução



CARACTERIZAÇÃO DO PROJECTO:

Programa de Candidatura: POC e POT'S

Projectos Associados:

Investimento Total Previsível: 125.000,00 Euros

Entidades Envolvidas e/ou a Envolver: C.M. Murtosa; AMRIA; CCDRC; MAOTDR; ICNB; APA

ANTECEDENTES:

Candidatura Anterior:

Montante:

AVALIAÇÃO MUNICIPAL DO PROJECTO:

Grau de Importância Estratégica:

Prioridade de Nível 4

Importância do Projecto, nos Domínios:

- Protecção e Valorização ambiental:

- Desenvolvimento Turístico:

Elevada

- Valorização Paisagística:

- Desenvolvimento Cultural:

- Ordenamento Urbanístico:

- Desenvolvimento de Act. Desportivas:

Elevada

- Protecção/Valorização Patrimonial:

- Reforço de Infra-estruturas/Equipº:

- Aumento da Atractividade da Região:

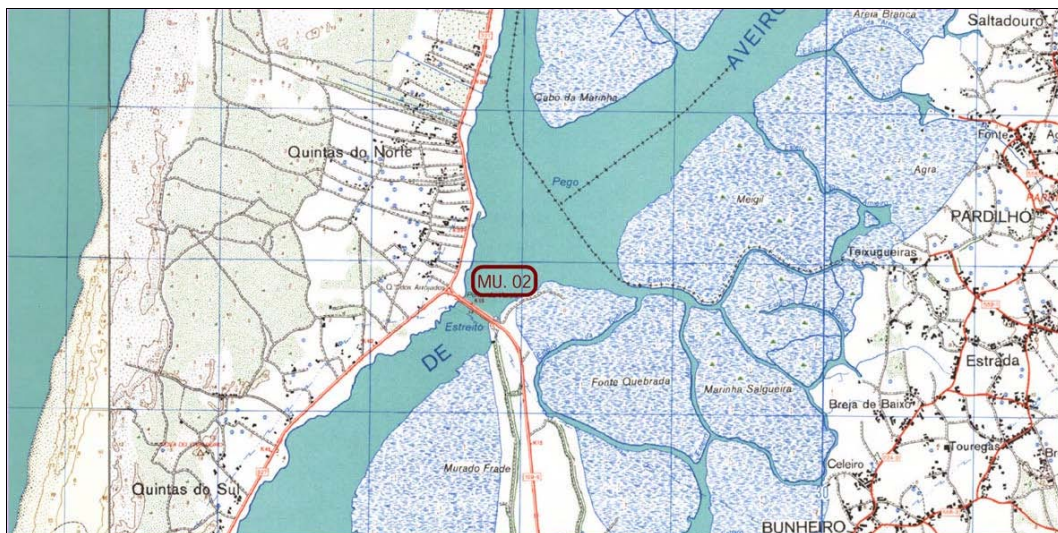
- Reforço das Acessibilidades:

- Desenvolvimento Económico:

Baixa

- Outros:

LOCALIZAÇÃO DO PROJECTO:



Projecto ID: MU02

INFORMAÇÃO COMPLEMENTAR:

Projecto ID:

MU02

OBJECTIVOS GERAIS:

Criar e qualificar uma área de apoio à pesca desportiva;

OBJECTIVOS OPERACIONAIS:

- Aproveitar as potencialidades da Ria num contexto de animação da mesma;
- Ordenar as capacidades de carga e equilíbrio do ecossistema criando zonas de suporte à carga humana;
- Definir e estruturar locais destinados à pesca desportiva.

TIPOS DE INTERVENÇÃO:

- Instalar pontões em madeira que permitam aumentar a entrada dos pescadores na ria (água) adquirindo maiores e melhores áreas de pesca;
- Estabilizar as margens da Ria.

IDENTIFICAÇÃO DO PROJECTO:

Designação:

Parque de Merendas Ribeirinho, a sul da ponte da Varela

Projecto ID:

MU03

Concelho:

Murtosa

Freguesia:

Torreira

Objecto Candidatura:

Projecto de Execução e Obras



CARACTERIZAÇÃO DO PROJECTO:

Programa de Candidatura:

POC e POT'S

Projectos Associados:

Investimento Total Previsível:

300.000,00 Euros

Entidades Envolvidas e/ou a Envolver:

C.M. Murtosa; AMRIA; CCDRC; MAOTDR; ICNB; ICERR; APA

ANTECEDENTES:

Candidatura Anterior:

Montante:

AVALIAÇÃO MUNICIPAL DO PROJECTO:

Grau de Importância Estratégica:	<input type="text" value="Prioridade de Nível 4"/>		
Importância do Projecto, nos Domínios:			
- Protecção e Valorização ambiental:	<input type="text" value="Elevada"/>	- Desenvolvimento Turístico:	<input type="text" value="Elevada"/>
- Valorização Paisagística:	<input type="text" value="Elevada"/>	- Desenvolvimento Cultural:	<input type="text"/>
- Ordenamento Urbanístico:	<input type="text" value="Média"/>	- Desenvolvimento de Act. Desportivas:	<input type="text"/>
- Protecção/Valorização Patrimonial:	<input type="text"/>	- Reforço de Infra-estruturas/Equipº:	<input type="text"/>
- Aumento da Atractividade da Região:	<input type="text" value="Elevada"/>	- Reforço das Acessibilidades:	<input type="text"/>
- Desenvolvimento Económico:	<input type="text"/>	- Outros:	<input type="text"/>

LOCALIZAÇÃO DO PROJECTO:



Projecto ID:

INFORMAÇÃO COMPLEMENTAR:

Projecto ID:

MU03

OBJECTIVOS GERAIS:

Criar uma estrutura de lazer tendo em conta a arborização existente.

OBJECTIVOS OPERACIONAIS:

- Aproveitar a arborização existente junto à margem da Ria;
- Aproveitar uma zona com potencialidades paisagísticas ímpares para zona de desporto (pesca) recreio e lazer;
- Criar um polo aglutinador dos frequentadores da laguna de modo a permitir uma gestão mais correcta da margem lagunar da Ria;

TIPOS DE INTERVENÇÃO:

- Criar pontões em madeira que permitam a prática da pesca;
- Estabilizar as margens da Ria;
- Definir acesso a veículos automóveis e estacionamento bem como locais de merendas;
- Nivelar a margem à cota 1,80m que permita uma zona de recreio;
- Criar no lado poente da EN 327 uma estrutura de equipamentos que permitam apoiar e dar vida à estrutura de lazer a nascente da EN 327.

IDENTIFICAÇÃO DO PROJECTO:

Designação:

Qualificação Urbanística e Infra-estruturação da Praia Fluvial do Monte Branco

Projecto ID:

MU04

Concelho:

Murtosa

Freguesia:

Torreira

Objecto Candidatura:

Obras



CARACTERIZAÇÃO DO PROJECTO:

Programa de Candidatura:

POC e POT'S

Projectos Associados:

Investimento Total Previsível:

584.425,00 Euros

Entidades Envolvidas e/ou a Envolver:

C.M. Murtosa; AMRIA; CCDRC; MAOTDR; ICNB; ICERR; APA

ANTECEDENTES:

Candidatura Anterior:

Montante:

AVALIAÇÃO MUNICIPAL DO PROJECTO:

Grau de Importância Estratégica:

Prioridade de Nível 3

Importância do Projecto, nos Domínios:

- Protecção e Valorização ambiental:

Elevada

- Desenvolvimento Turístico:

Elevada

- Valorização Paisagística:

Elevada

- Desenvolvimento Cultural:

- Ordenamento Urbanístico:

Elevada

- Desenvolvimento de Act. Desportivas:

Média

- Protecção/Valorização Patrimonial:

- Reforço de Infra-estruturas/Equipº:

Elevada

- Aumento da Atractividade da Região:

Elevada

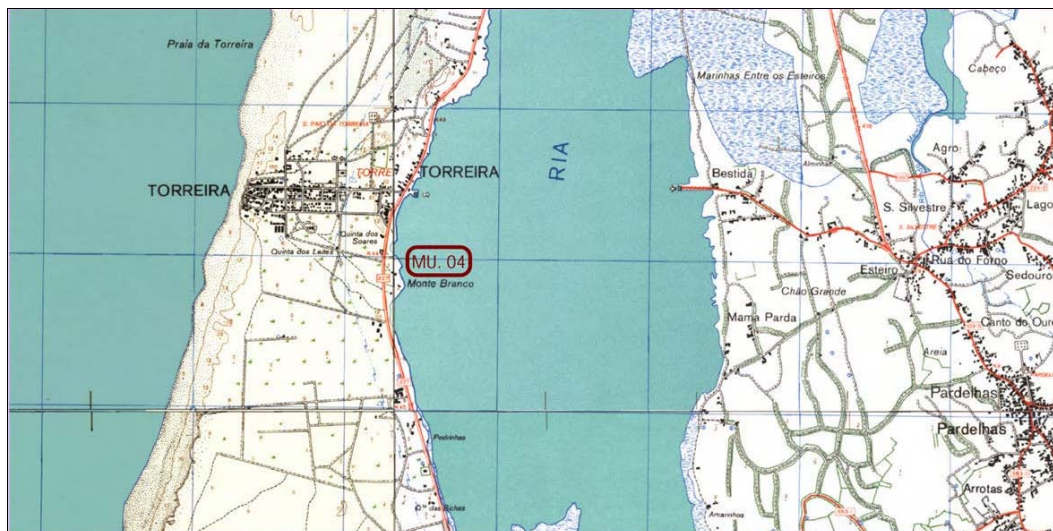
- Reforço das Acessibilidades:

- Desenvolvimento Económico:

Elevada

- Outros:

LOCALIZAÇÃO DO PROJECTO:



Projecto ID: MU04

INFORMAÇÃO COMPLEMENTAR:

Projecto ID: MU04

OBJECTIVOS GERAIS:

Encontrar soluções para as capacidades da área de intervenção, potencializando as suas características singulares e optimizando a utilização dos recursos disponíveis.

PROPOSTA:

Uma intervenção urbana deve unificar os diferentes fragmentos de que se compõe e interagir com as ocorrências naturais e culturais, provocando relações fortes com quem a utiliza.

A proposta sugere a articulação de duas áreas com características diferentes: a de praia e a de parque.

A área de parque pressupõe a existência de um bar de apoio com W.C. público para utilização dos utentes e de um restaurante com esplanada sobre a Ria (situada numa zona verde de circulação). A união destes dois elementos faz-se por um percurso pedonal que, a meio, converge num espaço polivalente com um parque infantil.

A plataforma da prancha de mergulho será recuperada e revestida, na parte superior a madeira. No limite sul da área de intervenção, propõe-se um quiosque para venda de jornais, revistas e gelados e um percurso pedonal, sobre elevado em relação ao areal, em madeira que faz a transição do passeio público com o areal. Este percurso prolonga-se para norte e bifurca-se no areal, sendo sua intenção facultar aos utilizadores um pavimento mais agradável.

Ao longo do areal encontram-se espalhadas bases de forma quadrangular com o seguinte equipamento: um chuveiro, dois bancos e dois caixotes de lixo.

A área de parque contempla um vasto espaço verde com duas zonas distintas: a de merendas – próximo da estrada – e a de circulação – próxima do areal. Separam estas duas zonas o espaço polivalente e os percursos rectilíneos adjacentes.

A zona de merendas é arborizada e pontuada com bases de forma quadrangular com o seguinte equipamento: uma mesa, dois bancos corridos e um caixote de lixo. A interligação entre as diferentes bases com o equipamento é feita através de percursos curvilíneos em terra batida ou em brita solta.

A zona de circulação é relvada e contempla percursos curvilíneos em terra batida ou em brita solta. O percurso tem origem na esplanada do bar da praia, estabelece o limite entre a zona verde e o areal e faz ligação como parque de estacionamento, é de madeira, encontra-se sobre elevado e será iluminado.

Ao longo da área verde da intervenção cria-se um parque de estacionamento paralelo à estrada. A baía existente entre a estrada e o parque de estacionamento permite uma maior segurança aos utentes.

Entre o parque de estacionamento e a área verde existe um passeio público que se prolonga até ao quiosque. O passeio público é iluminado através de candeeiros bi-direccionáveis que permitem iluminar, simultaneamente o parque de estacionamento e parte da zona verde e da praia. O passeio público, a seguir ao parque de estacionamento, forma uma pequena baía onde se implantou um pódio com a inscrição “Praia do Monte Branco” e postes para bandeiras. Na sua continuidade, estabelece ligação com o areal, através de uma rampa e os bancos dispostos até ao quiosque, proporcionam um espaço de lazer e de contemplação.

IDENTIFICAÇÃO DO PROJECTO:

Designação:

Qualificação Urbanística e Infra-estruturação da Praia Fluvial das Pedrinhas

Projecto ID:

MU05

Concelho:

Murtosa

Freguesia:

Torreira

Objecto Candidatura:

Projecto de Execução e Obras



CARACTERIZAÇÃO DO PROJECTO:

Programa de Candidatura:

POC e POT'S

Projectos Associados:

Investimento Total Previsível:

250.000,00 Euros

Entidades Envolvidas e/ou a Envolver:

C.M. Murtosa; AMRIA; CCDRC; MAOTDR; ICNB; APA

ANTECEDENTES:

Candidatura Anterior:

Montante:

AVALIAÇÃO MUNICIPAL DO PROJECTO:

Grau de Importância Estratégica:

Prioridade de Nível 4

Importância do Projecto, nos Domínios:

- Protecção e Valorização ambiental:

Média

- Desenvolvimento Turístico:

Elevada

- Valorização Paisagística:

Elevada

- Desenvolvimento Cultural:

- Ordenamento Urbanístico:

Média

- Desenvolvimento de Act. Desportivas:

- Protecção/Valorização Patrimonial:

- Reforço de Infra-estruturas/Equipº:

- Aumento da Atractividade da Região:

Elevada

- Reforço das Acessibilidades:

- Desenvolvimento Económico:

Baixa

- Outros:

LOCALIZAÇÃO DO PROJECTO:



Projecto ID: MU05

INFORMAÇÃO COMPLEMENTAR:

Projecto ID:

MU05

OBJECTIVOS GERAIS:

Recuperar uma zona balnear/lagunar com óptimas potencialidades para zona lúdica.

OBJECTIVOS OPERACIONAIS:

- Criar uma faixa separada entre a zona de praia e a EN 327 de modo a qualificar a zona balnear;
- Criar uma zona de estacionamento a poente da EN 327, de apoio à zona balnear.

TIPOS DE INTERVENÇÃO:

- Arranjo de uma faixa entre a EN 327 e zona da Ria;
- Promover o aumento e qualidade do areal;
- Impedir o acesso de veículos automóveis à zona balnear;
- Reposição de areia para o aumento e regularização da praia.

IDENTIFICAÇÃO DO PROJECTO:

Designação:

Qualificação Urbanística e Infra-estruturação do Cais da Bestida

Projecto ID:

MU06

Concelho:

Murtosa

Freguesia:

Bunheiro

Objecto Candidatura:

Projecto de Execução e Obras



CARACTERIZAÇÃO DO PROJECTO:

Programa de Candidatura:

POC e POT'S

Projectos Associados:

Projecto para a Estabilização das Margens e Construção de Pontões para Amarração nas Margens

Investimento Total Previsível:

150.000,00 Euros

Entidades Envolvidas e/ou a Envolver:

C.M. Murtosa; AMRIA; CCDRC; MAOTDR; ICNB; APA

ANTECEDENTES:

Candidatura Anterior:

Montante:

AVALIAÇÃO MUNICIPAL DO PROJECTO:

<u>Grau de Importância Estratégica:</u>	Prioridade de Nível 1		
<u>Importância do Projecto, nos Domínios:</u>			
<u>- Protecção e Valorização ambiental:</u>	Média	<u>- Desenvolvimento Turístico:</u>	Elevada
<u>- Valorização Paisagística:</u>	Elevada	<u>- Desenvolvimento Cultural:</u>	Média
<u>- Ordenamento Urbanístico:</u>	Elevada	<u>- Desenvolvimento de Act. Desportivas:</u>	Média
<u>- Protecção/Valorização Patrimonial:</u>		<u>- Reforço de Infra-estruturas/Equipº.:</u>	Elevada
<u>- Aumento da Atractividade da Região:</u>	Elevada	<u>- Reforço das Acessibilidades:</u>	
<u>- Desenvolvimento Económico:</u>	Elevada	<u>- Outros:</u>	

LOCALIZAÇÃO DO PROJECTO:



Projecto ID: MU06

INFORMAÇÃO COMPLEMENTAR:

Projecto ID: MU06

OBJECTIVOS GERAIS:

Pretende-se essencialmente melhorar as condições de trabalho da actividade piscatória e aproveitar as potencialidades do local sob o ponto de vista lúdico e paisagístico.

OBJECTIVOS OPERACIONAIS:

- Melhorar as condições de atracagem dos barcos de pesca;
- Melhorar as condições de cargas e descargas;
- Estabilizar as margens da Ria a norte da estrada que dá acesso ao cais (antigo embarcadouro/bilheteira).

TIPOS DE INTERVENÇÃO:

- Ordenamento urbanístico da envolvente;
- Ordenamento da circulação automóvel;
- Pavimentações;
- Colocação de mobiliário urbano.

O porto de abrigo para pescadores foi executado durante o ano de 2001, bem como a construção de balneários (casas de banho públicas) e arranjo da envolvente.

IDENTIFICAÇÃO DO PROJECTO:

Designação:

Qualificação Urbanística e Infra-estruturação do Cais da Mamaparda

Projecto ID:

MU07

Concelho:

Murtosa

Freguesia:

Bunheiro

Objecto Candidatura:

Projecto de Execução



CARACTERIZAÇÃO DO PROJECTO:

Programa de Candidatura:

POC e POT'S

Projectos Associados:

Investimento Total Previsível:

100.000,00 Euros

Entidades Envolvidas e/ou a Envolver:

C.M. Murtosa; AMRIA; CCDRC; MAOTDR; ICNB; APA

ANTECEDENTES:

Candidatura Anterior:

Montante:

AVALIAÇÃO MUNICIPAL DO PROJECTO:

<u>Grau de Importância Estratégica:</u>	<input type="text" value="Prioridade de Nível 4"/>		
<u>Importância do Projecto, nos Domínios:</u>			
<u>- Protecção e Valorização ambiental:</u>	<input type="text" value="Média"/>	<u>- Desenvolvimento Turístico:</u>	<input type="text" value="Baixa"/>
<u>- Valorização Paisagística:</u>	<input type="text" value="Elevada"/>	<u>- Desenvolvimento Cultural:</u>	<input type="text" value="Elevada"/>
<u>- Ordenamento Urbanístico:</u>	<input type="text" value="Elevada"/>	<u>- Desenvolvimento de Act. Desportivas:</u>	<input type="text" value="Baixa"/>
<u>- Protecção/Valorização Patrimonial:</u>	<input type="text" value="Elevada"/>	<u>- Reforço de Infra-estruturas/Equipº:</u>	<input type="text" value="Média"/>
<u>- Aumento da Atractividade da Região:</u>	<input type="text" value="Elevada"/>	<u>- Reforço das Acessibilidades:</u>	<input type="text"/>
<u>- Desenvolvimento Económico:</u>	<input type="text"/>	<u>- Outros:</u>	<input type="text"/>

LOCALIZAÇÃO DO PROJECTO:

Projecto ID:

INFORMAÇÃO COMPLEMENTAR:

Projecto ID:

MU07

OBJECTIVO:

Recuperar o cais da Mamaparda.

TIPO DE INTERVENÇÃO:

- Reordenar o local aproveitando as potencialidades paisagísticas do local, criando um pequeno espaço de lazer;
- Ordenar a circulação e estacionamento de veículos;
- Melhorar as condições de circulação e atracagem de barcos.

IDENTIFICAÇÃO DO PROJECTO:

Designação:

Qualificação Urbanística e Infra-estruturação do Cais do Bico

Projecto ID:

MU08

Concelho:

Murtosa

Freguesia:

Murtosa

Objecto Candidatura:

Obras



CARACTERIZAÇÃO DO PROJECTO:

Programa de Candidatura:

POC e POT'S

Projectos Associados:

Investimento Total Previsível:

900.000,00 Euros

Entidades Envolvidas e/ou a Envolver:

C.M. Murtosa; AMRIA; CCDRC; MAOTDR; ICNB; APA; DAO/UA; ESGIRA-MARIA

ANTECEDENTES:

Candidatura Anterior:

Montante:

AVALIAÇÃO MUNICIPAL DO PROJECTO:

Grau de Importância Estratégica:

Prioridade de Nível 2

Importância do Projecto, nos Domínios:

- Protecção e Valorização ambiental:

Elevada

- Desenvolvimento Turístico:

Elevada

- Valorização Paisagística:

Elevada

- Desenvolvimento Cultural:

Baixa

- Ordenamento Urbanístico:

Elevada

- Desenvolvimento de Act. Desportivas:

Elevada

- Protecção/Valorização Patrimonial:

Elevada

- Reforço de Infra-estruturas/Equipº:

Elevada

- Aumento da Atractividade da Região:

Elevada

- Reforço das Acessibilidades:

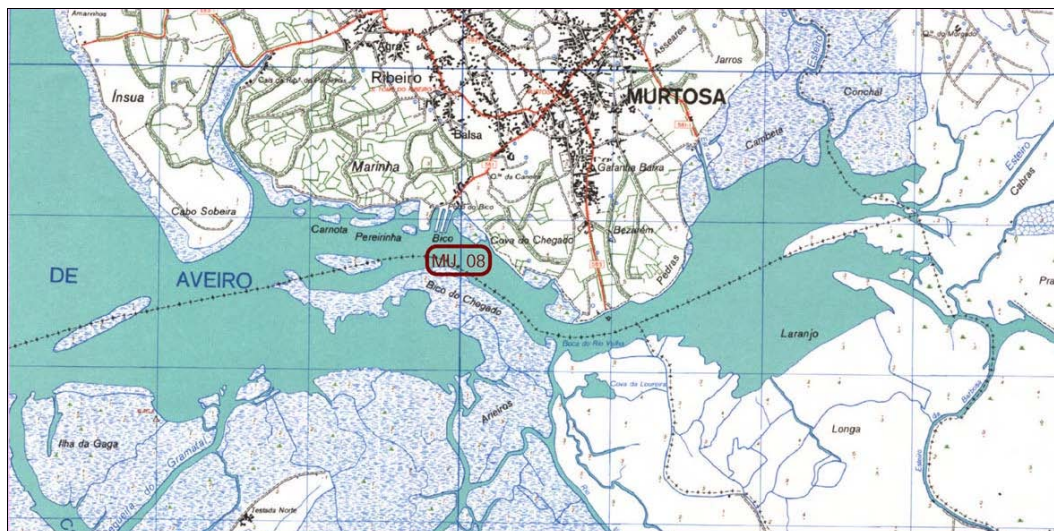
Baixa

- Desenvolvimento Económico:

Elevada

- Outros:

LOCALIZAÇÃO DO PROJECTO:



Projecto ID: MU08

INFORMAÇÃO COMPLEMENTAR:

Projecto ID: MU08

O projecto de construção do porto de abrigo para pescadores foi remodelado, pois está previsto também, a construção de armazéns para guardar os apetrechos dos pescadores, bem como de casas de banho.

A Hidroprojecto está a realizar um estudo de Impacte Ambiental, para que se possa avançar com a obra.

Também vai ser proposto a realização de um projecto para a requalificação e valorização da zona envolvente, desde o Chegado (cais) até ao Bico.

IDENTIFICAÇÃO DO PROJECTO:

Designação:

Qualificação Urbanística e Infra-estruturação do Cais da Ribeira de Pardelhas

Projecto ID:

MU09

Concelho:

Murtosa

Freguesia:

Murtosa

Objecto Candidatura:

Projecto de Execução e Obras

CARACTERIZAÇÃO DO PROJECTO:

Programa de Candidatura:

POC e POT'S

Projectos Associados:

Investimento Total Previsível:

450.000,00 Euros

Entidades Envolvidas e/ou a Envolver:

C.M. Murtosa; AMRIA; CCDRC; MAOTDR; ICNB; APA; DAO/UA; ESGIRA-MARIA

ANTECEDENTES:

Candidatura Anterior:

Montante:

AVALIAÇÃO MUNICIPAL DO PROJECTO:

Grau de Importância Estratégica:

Prioridade de Nível 3

Importância do Projecto, nos Domínios:

- Protecção e Valorização ambiental:

Média

- Desenvolvimento Turístico:

Elevada

- Valorização Paisagística:

Média

- Desenvolvimento Cultural:

Elevada

- Ordenamento Urbanístico:

Média

- Desenvolvimento de Act. Desportivas:

Elevada

- Protecção/Valorização Patrimonial:

Elevada

- Reforço de Infra-estruturas/Equip^o..

--	--

- Aumento da Atractividade da Região:

Elevada

- Reforço das Acessibilidades:

--	--

- Desenvolvimento Económico:

Elevada

- Outros:

--	--

LOCALIZAÇÃO DO PROJECTO:



Projecto ID: MU09

INFORMAÇÃO COMPLEMENTAR:

Projecto ID:

MU09

OBJECTIVO:

Requalificação urbanística e Infra-estruturação do cais da Ribeira das Perdelhas.

OBJECTIVOS OPERACIONIAS:

- Pretende-se essencialmente melhorar as condições de trabalho da actividade piscatória, bem como da construção e reparação de barcos e outras actividades relacionadas com a associação Amigos da Ria, que aí tem a sua sede;
- Pretende-se ainda aproveitar as potencialidades do local sob o ponto de vista lúdico e paisagístico.

TIPOS DE INTERVENÇÃO:

- Melhorar as condições de entrada e saída de embarcações, através da dragagem dos cais e canal de acesso;
- Pavimentação e arranjos do espaço público envolvente;
- Ordenamento do estacionamento automóvel;
- Criação de um pequeno parque de merendas;
- Estudar a recuperação dos armazéns existentes (estudo das fachadas).

IDENTIFICAÇÃO DO PROJECTO:

Designação:

Parque Urbano da Saldida

Projecto ID:

MU10

Concelho:

Murtosa

Freguesia:

Murtosa

Objecto Candidatura:

Projecto de Execução e Obras

CARACTERIZAÇÃO DO PROJECTO:

Programa de Candidatura:

POC e POT'S

Projectos Associados:

Projecto das Piscinas Municipais

Investimento Total Previsível:

1.000.000,00 Euros

Entidades Envolvidas e/ou a Envolver:

C.M. Murtosa; AMRIA; CCDRC; MAOTDR; CRRAN; ICNB

ANTECEDENTES:

Candidatura Anterior:

Montante:

AVALIAÇÃO MUNICIPAL DO PROJECTO:

Grau de Importância Estratégica:

Prioridade de Nível 3

Importância do Projecto, nos Domínios:

- Protecção e Valorização ambiental:

Elevada

- Desenvolvimento Turístico:

Elevada

- Valorização Paisagística:

Elevada

- Desenvolvimento Cultural:

Elevada

- Ordenamento Urbanístico:

Elevada

- Desenvolvimento de Act. Desportivas:

Elevada

- Protecção/Valorização Patrimonial:

Elevada

- Reforço de Infra-estruturas/Equip^o..

Elevada

- Aumento da Atractividade da Região:

Elevada

- Reforço das Acessibilidades:

--	--

- Desenvolvimento Económico:

Média

- Outros:

--	--

LOCALIZAÇÃO DO PROJECTO:



Projecto ID: MU10

INFORMAÇÃO COMPLEMENTAR:

Projecto ID: MU10

OBJECTIVO:

Projecto de qualificação paisagística e criação de um parque na Saldida.

OBJECTIVOS OPERACIONAIS:

- Trata-se de um projecto de valorização eco-rural que abrangerá uma vasta área existente no interior das freguesias da Murtosa e do Monte, que está praticamente toda em Reserva Agrícola Nacional e Reserva Ecológica Nacional;
- É uma área sensível que funciona em grande parte como baía de retenção das águas pluviais durante o inverno, e com características paisagísticas bastante interessantes;
- Esta área confina com uma zona desportiva que está desenvolvida em Plano de Pormenor e que ainda não está totalmente executada;
- Pretende-se que o projecto articule devidamente estas duas áreas que passarão a funcionar como a grande área de lazer do concelho.

TIPOS DE INTERVENÇÃO:

- Definir um percurso pedestre ou ciclável, através do qual se possa percorrer a área que, em determinados pontos, assumirá a forma de passadiço em madeira, elevado;
- Proteger os maciços arbóreos de interesse paisagístico e ecológico, bem como as respectivas espécies autóctones;
- Aumentar a capacidade de armazenamento da bacia de retenção (repondo a capacidade que teve em “outros tempos”, através da criação de um lago, que será devidamente tratado e protegido, no sentido de fomentar a permanência de aves selvagens;
- Criação de pontos de interesse ao longo do percurso (parque de merendas, painéis informativos, zonas de descanso, observatórios - da paisagem, de aves, de artes tradicionais);
- Incentivar a manutenção das práticas agrícolas e/ou pecuárias aí existentes (mantendo-as com cariz tradicional);
- Incentivar a raça bovina marinhoa, através da colocação de um pequeno efectivo no local;
- Implementar alguns equipamentos para práticas desportivas a céu aberto, que complementem a envolvente da piscina que se prevê construir na Zona desportiva (tipo parque).

IDENTIFICAÇÃO DO PROJECTO:

Designação:

Qualificação Urbanística e Infra-estruturação do Cais do Chegado

Projecto ID:

MU11

Concelho:

Murtosa

Freguesia:

Murtosa

Objecto Candidatura:

Projecto de Execução e Obras

CARACTERIZAÇÃO DO PROJECTO:

Programa de Candidatura:

POC e POT'S

Projectos Associados:

Projecto para a Estabilização das Margens e Construção de Pontões para Amarração nas Margens

Investimento Total Previsível:

10000,00 Euros

Entidades Envolvidas e/ou a Envolver:

C.M. Murtosa; AMRIA; CCDRC; MAOTDR; ICNB; APA; DAO/UA; ESGIRA-MARIA

ANTECEDENTES:

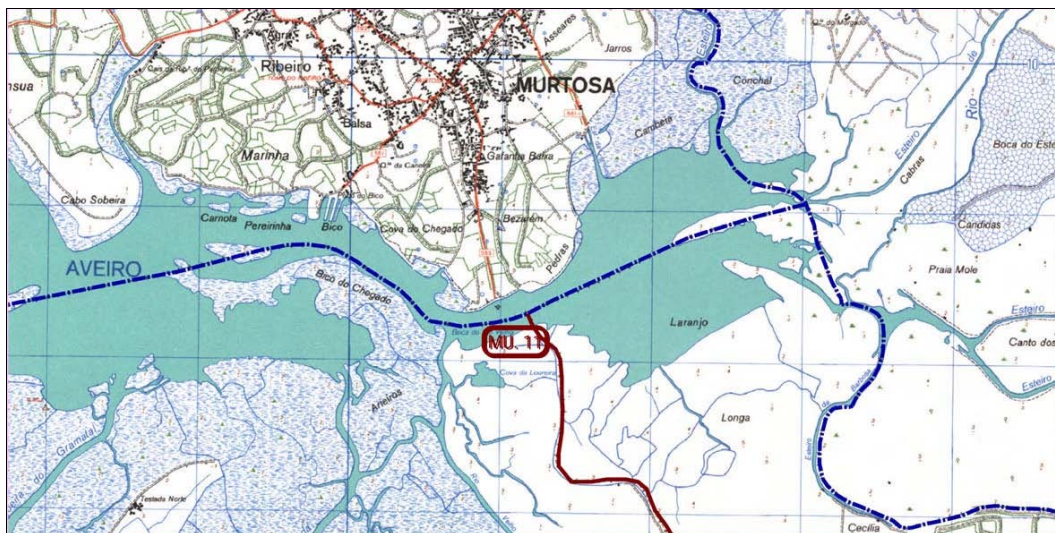
Candidatura Anterior:

Montante:

AVALIAÇÃO MUNICIPAL DO PROJECTO:

<u>Grau de Importância Estratégica:</u>	Prioridade de Nível 4		
<u>Importância do Projecto, nos Domínios:</u>			
<u>- Protecção e Valorização ambiental:</u>	Elevada	<u>- Desenvolvimento Turístico:</u>	Média
<u>- Valorização Paisagística:</u>	Elevada	<u>- Desenvolvimento Cultural:</u>	Baixa
<u>- Ordenamento Urbanístico:</u>	Média	<u>- Desenvolvimento de Act. Desportivas:</u>	Elevada
<u>- Protecção/Valorização Patrimonial:</u>	Elevada	<u>- Reforço de Infra-estruturas/Equipº:</u>	Elevada
<u>- Aumento da Atractividade da Região:</u>	Elevada	<u>- Reforço das Acessibilidades:</u>	
<u>- Desenvolvimento Económico:</u>	Elevada	<u>- Outros:</u>	

LOCALIZAÇÃO DO PROJECTO:



Projecto ID: MU11

INFORMAÇÃO COMPLEMENTAR:

Projecto ID:

MU11

OBJECTIVO:

Requalificação urbanística e infra-estruturas do Cais de Chegado.

OBJECTIVOS OPERACIONAIS:

- Pretende-se essencialmente melhorar as condições de trabalho da actividade piscatória e aproveitar as potencialidades do local sob o ponto de vista lúdico e paisagístico.
- O projecto já existente visa essencialmente melhorar as condições de cargas e descargas e estabilização das margens.

Pretendia-se um projecto para o ordenamento urbanístico da envolvente e para a beneficiação das acessibilidades e que preveja ainda a construção de algumas estruturas de apoio aos pescadores (construções para guardar material de pesca).

IDENTIFICAÇÃO DO PROJECTO:

Designação:

Qualificação Urbanística e Infra-estruturação do Cais da Cambeia

Projecto ID:

MU12

Concelho:

Murtosa

Freguesia:

Murtosa

Objecto Candidatura:

Projecto de Execução e Obras

CARACTERIZAÇÃO DO PROJECTO:

Programa de Candidatura:

POC e POT'S

Projectos Associados:

Investimento Total Previsível:

500.000,00 Euros

Entidades Envolvidas e/ou a Envolver:

C.M. Murtosa; AMRIA; CCDRC; MAOTDR; ICNB; APA

ANTECEDENTES:

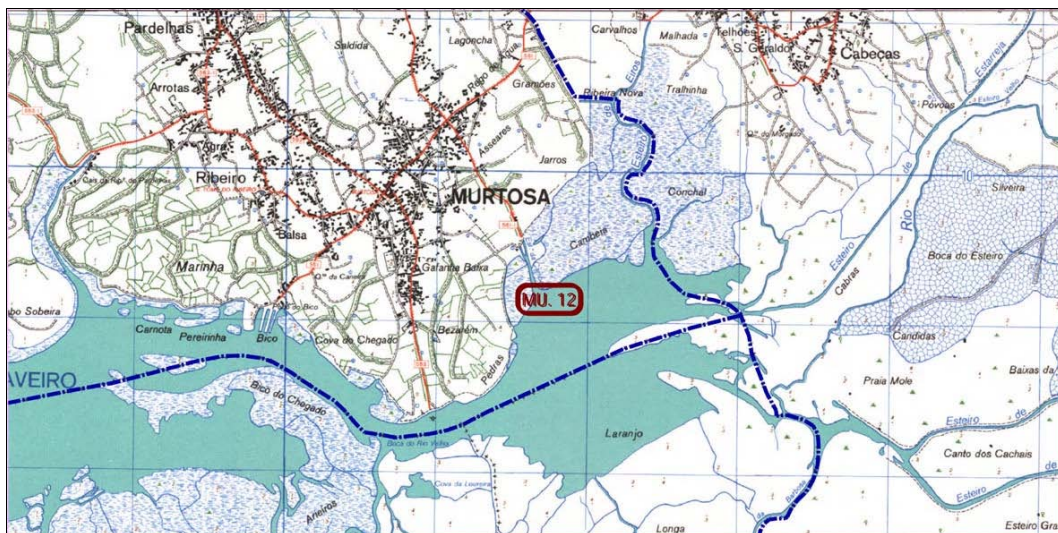
Candidatura Anterior:

Montante:

AVALIAÇÃO MUNICIPAL DO PROJECTO:

<u>Grau de Importância Estratégica:</u>	Prioridade de Nível 4		
<u>Importância do Projecto, nos Domínios:</u>			
<u>- Protecção e Valorização ambiental:</u>	Elevada	<u>- Desenvolvimento Turístico:</u>	Elevada
<u>- Valorização Paisagística:</u>	Média	<u>- Desenvolvimento Cultural:</u>	Média
<u>- Ordenamento Urbanístico:</u>	Baixa	<u>- Desenvolvimento de Act. Desportivas:</u>	Elevada
<u>- Protecção/Valorização Patrimonial:</u>	Elevada	<u>- Reforço de Infra-estruturas/Equipº.:</u>	Média
<u>- Aumento da Atractividade da Região:</u>	Elevada	<u>- Reforço das Acessibilidades:</u>	
<u>- Desenvolvimento Económico:</u>	Média	<u>- Outros:</u>	

LOCALIZAÇÃO DO PROJECTO:



Projecto ID: MU12

INFORMAÇÃO COMPLEMENTAR:

Projecto ID:

MU12

OBJECTIVO:

Requalificação urbanística e infra-estruturas do Cais de Chegado.

OBJECTIVOS OPERACIONAIS:

- Pretende-se essencialmente melhorar as condições de trabalho da actividade piscatória e aproveitar as potencialidades do local sob o ponto de vista lúdico e paisagístico;
- O projecto já existente visa essencialmente melhorar as condições de cargas e descargas e estabilização das margens.

TIPOS DE INTERVENÇÃO:

- Ordenamento urbanístico da envolvente;
- Beneficiação das acessibilidades;
- Construção de algumas estruturas de apoio aos pescadores (construções para guardar material de pesca).

IDENTIFICAÇÃO DO PROJECTO:

Designação:

Qualificação Urbanística e Infra-estruturação do Cais do Mancão

Projecto ID:

MU13

Concelho:

Murtosa

Freguesia:

Bunheiro

Objecto Candidatura:

Projecto de Execução

CARACTERIZAÇÃO DO PROJECTO:

Programa de Candidatura:

POC e POT'S

Projectos Associados:

Investimento Total Previsível:

75.000,00 Euros

Entidades Envolvidas e/ou a Envolver:

C.M. Murtosa; AMRIA; CCDRC; MAOTDR; ICNB; APA

ANTECEDENTES:

Candidatura Anterior:

Montante:

AVALIAÇÃO MUNICIPAL DO PROJECTO:

Grau de Importância Estratégica:

Prioridade de Nível 4

Importância do Projecto, nos Domínios:

- Protecção e Valorização ambiental:

Elevada

- Desenvolvimento Turístico:

Elevada

- Valorização Paisagística:

Média

- Desenvolvimento Cultural:

Média

- Ordenamento Urbanístico:

Baixa

- Desenvolvimento de Act. Desportivas:

Baixa

- Protecção/Valorização Patrimonial:

Elevada

- Reforço de Infra-estruturas/Equipº:

Baixa

- Aumento da Atractividade da Região:

Elevada

- Reforço das Acessibilidades:

- Desenvolvimento Económico:

Baixa

- Outros:

LOCALIZAÇÃO DO PROJECTO:



Projecto ID: MU13

INFORMAÇÃO COMPLEMENTAR:

Projecto ID: MU13

OBJECTIVO:

Projecto de requalificação urbanística e infra-estruturas do Cais do Mancão.

OBJECTIVOS OPERACIONAIS:

- Pretende-se essencialmente o desenvolvimento de um projecto que revitalize este cais sob o ponto de vista turístico-cultural;
- Trata-se de um cais pouco utilizado sob o ponto de vista económico mas que não deixa de ser interessante sob o ponto de vista paisagístico.

TIPOS DE INTERVENÇÃO:

Pretendem-se apenas pequenas intervenções que visam assinalar o cais do Mancão como mais um ponto de interesse a visitar no concelho da Murtosa e que possa continuar a ser utilizado pelas embarcações tradicionais.

IDENTIFICAÇÃO DO PROJECTO:

Designação:

Via Ecológica Ciclável (VEC) entre a Ponte da Varela e o Cais do Chegado

Projecto ID:

MU14

Concelho:

Murtosa

Freguesia:

Bunheiro, Murtosa

Objecto Candidatura:

Projecto de Execução

CARACTERIZAÇÃO DO PROJECTO:

Programa de Candidatura:

POC e POT'S

Projectos Associados:

Projectos de Requalificação Urbanística dos Cais da Mamaparda; Ribeira de Pardelhos, Bico e Chegado

Investimento Total Previsível:

100.000,00 Euros

Entidades Envolvidas e/ou a Envolver:

C.M. Murtosa; AMRIA; CCDRC; MAOTDR; ICNB; APA

ANTECEDENTES:

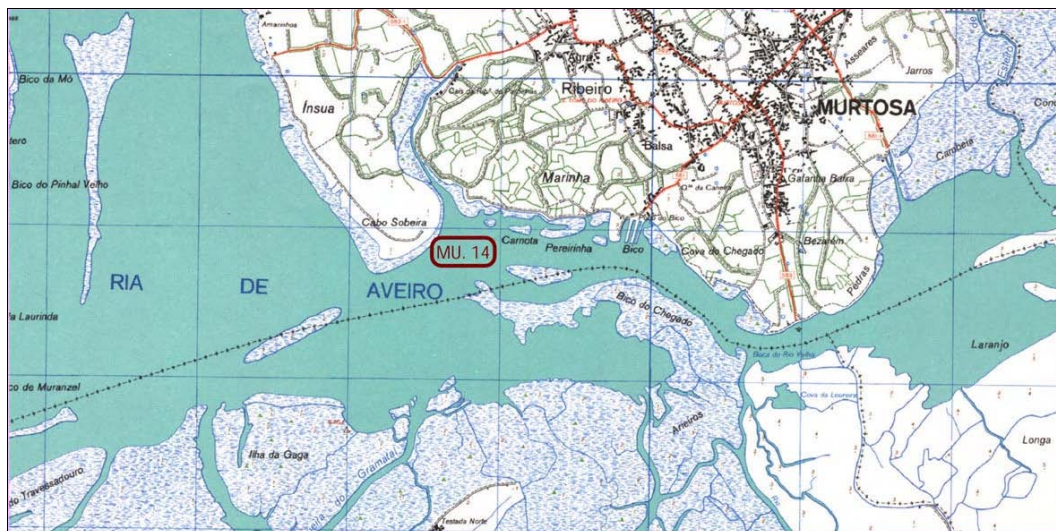
Candidatura Anterior:

Montante:

AVALIAÇÃO MUNICIPAL DO PROJECTO:

<u>Grau de Importância Estratégica:</u>	Prioridade de Nível 4	
<u>Importância do Projecto, nos Domínios:</u>		
<u>- Protecção e Valorização ambiental:</u>	Elevada	<u>- Desenvolvimento Turístico:</u> Elevada
<u>- Valorização Paisagística:</u>	Elevada	<u>- Desenvolvimento Cultural:</u> Média
<u>- Ordenamento Urbanístico:</u>	Baixa	<u>- Desenvolvimento de Act. Desportivas:</u> Elevada
<u>- Protecção/Valorização Patrimonial:</u>	Média	<u>- Reforço de Infra-estruturas/Equipº.:</u> Baixa
<u>- Aumento da Atractividade da Região:</u>	Elevada	<u>- Reforço das Acessibilidades:</u> Baixa
<u>- Desenvolvimento Económico:</u>	Baixa	<u>- Outros:</u>

LOCALIZAÇÃO DO PROJECTO:



Projecto ID: MU14

INFORMAÇÃO COMPLEMENTAR:

Projecto ID:

MU14

OBJECTIVO:

Projecto e construção de via ecológica entre Mamaparda e Chegado.

OBJECTIVOS OPERACIONAIS:

- Pretende-se com o presente projecto a definição de um percurso pedestre e ciclável através da qual se possa visitar vários pontos de interesse paisagístico e/ou cultural, que existem na zona sul do concelho.
- Será um percurso que seguirá caminhos rurais existentes, a beneficiar nesse sentido, e que passará pelo cais da Mamaparda, Ribeira de Pardelhas, Bico e Chegado.

TIPOS DE INTERVENÇÃO:

Não se pretendem intervenções de fundo, mas apenas:

- Algumas beneficiações do percurso;
- Sinalética;
- Definição de zonas de descanso e de contemplação paisagística;
- etc...

IDENTIFICAÇÃO DO PROJECTO:

Designação:

Via Ecológica Ciclável (VEC) entre a Ponte da Varela e a Torreira

Projecto ID:

MU15

Concelho:

Murtosa

Freguesia:

Torreira

Objecto Candidatura:

Projecto de Execução e Obras

CARACTERIZAÇÃO DO PROJECTO:

Programa de Candidatura:

POC e POT'S

Projectos Associados:

Investimento Total Previsível:

1.000.000,00 Euros

Entidades Envolvidas e/ou a Envolver:

C.M. Murtosa; AMRIA; CCDRC; MAOTDR; ICNB; CRRAN; ICERR; APA

ANTECEDENTES:

Candidatura Anterior:

Montante:

AVALIAÇÃO MUNICIPAL DO PROJECTO:

Grau de Importância Estratégica:

Prioridade de Nível 3

Importância do Projecto, nos Domínios:

- Protecção e Valorização ambiental:

--

- Desenvolvimento Turístico:

Elevada

- Valorização Paisagística:

Elevada

- Desenvolvimento Cultural:

11/11/2016

- Ordenamento Urbanístico:

Média

- Desenvolvimento de Act. Desportivas:

Elevada

- Protecção/Valorização Patrimonial:

--	--

- Reforço de Infra-estruturas/Equip^o..

--	--

- Aumento da Atractividade da Região:

Elevada

- Reforço das Acessibilidades:

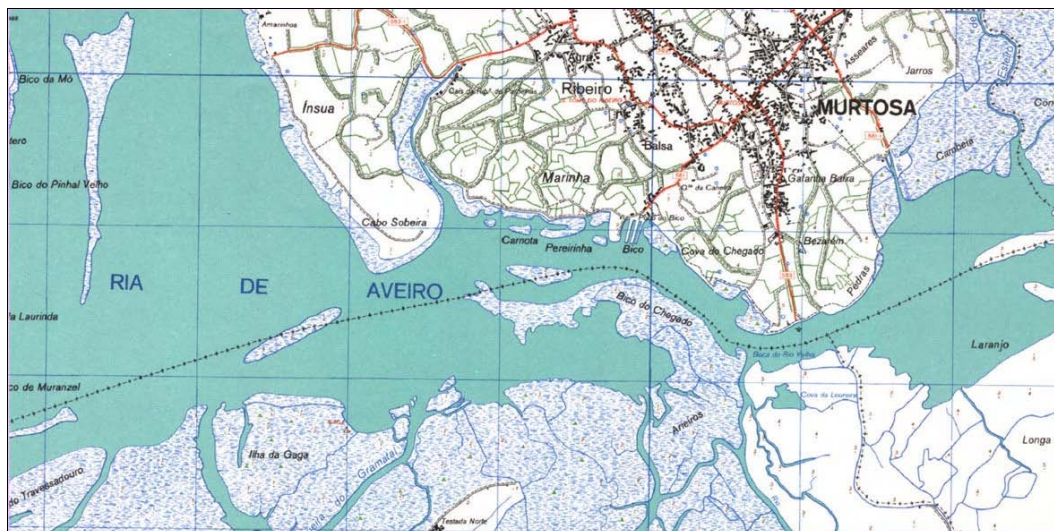
Baixa

- Desenvolvimento Económico:

- Outros:

Elevada

LOCALIZAÇÃO DO PROJECTO:



Projecto ID: MU15

INFORMAÇÃO COMPLEMENTAR:

Projecto ID:

MU15

OBJECTIVO:

Construção de uma pista ciclável entre a Ponte da Varela e a Torreira.

OBJECTIVOS OPERACIONAIS:

Pretende-se a construção de uma pista ciclável que qualifique a EN 327 como uma via panorâmica, dotando-a de uma infraestrutura que permita ordenar a circulação de tráfego, diminuindo o nível de conflito entre os automóveis e os ciclistas (cuja a presença é bastante durante os fins de semana e o verão).

Trata-se de uma medida que certamente irá incrementar o usufruto paisagístico através do cicloturismo.

TIPOS DE INTERVENÇÃO:

Pretende-se assim, a construção de uma pista ciclável com o mínimo de 2.50 m de largura que seguirá paralela à EN 327 (do lado nascente desta via) ao longo da qual poderão vir a surgir acontecimentos (pontos de descanso; miradouro; parques de merenda...) que proporcionam aos utentes o lazer e a observação paisagística durante o percurso.

IDENTIFICAÇÃO DO PROJECTO:

Designação:

Qualificação Urbanística e Infra-estruturação do Cais da Ribeira do Gago

Projecto ID:

MU16

Concelho:

Murtosa

Freguesia:

Bunheiro

Objecto Candidatura:

Projecto de Execução e Obras

CARACTERIZAÇÃO DO PROJECTO:

Programa de Candidatura:

POC e POT'S

Projectos Associados:

Investimento Total Previsível:

250.000,00 Euros

Entidades Envolvidas e/ou a Envolver:

C.M. Murtosa; AMRIA; CCDRC; MAOTDR; ICNB; APA; DAO/UA; ESGIRA-MARIA

ANTECEDENTES:

Candidatura Anterior:

Montante:

AVALIAÇÃO MUNICIPAL DO PROJECTO:

Grau de Importância Estratégica:

Prioridade de Nível 2

Importância do Projecto, nos Domínios:

- Protecção e Valorização ambiental:

Elevada

- Desenvolvimento Turístico:

Elevada

- Valorização Paisagística:

Média

- Desenvolvimento Cultural:

Média

- Ordenamento Urbanístico:

Baixa

- Desenvolvimento de Act. Desportivas:

Baixa

- Protecção/Valorização Patrimonial:

Elevada

- Reforço de Infra-estruturas/Equipº:

Baixa

- Aumento da Atractividade da Região:

Elevada

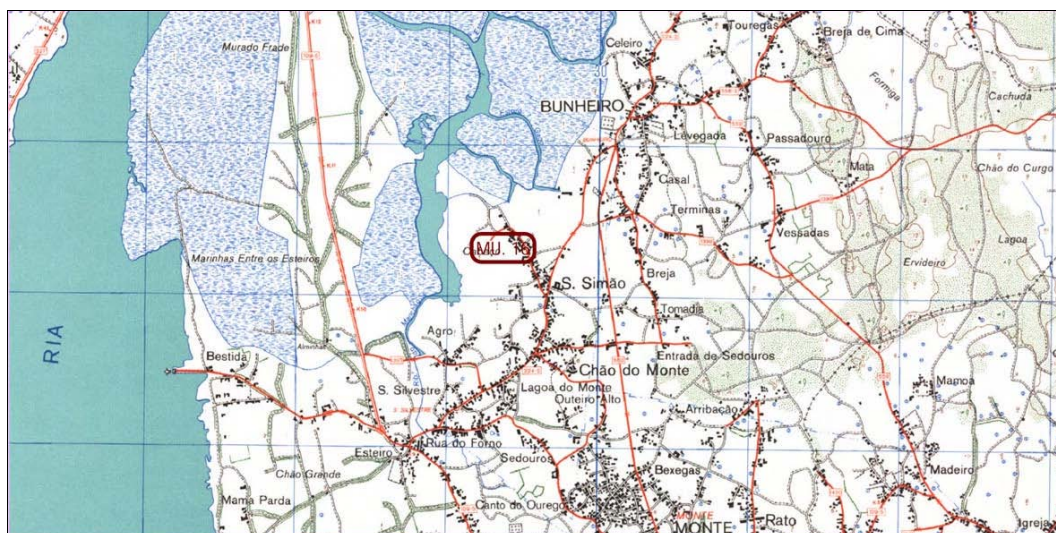
- Reforço das Acessibilidades:

- Desenvolvimento Económico:

Baixa

- Outros:

LOCALIZAÇÃO DO PROJECTO:



Projecto ID: MU16

INFORMAÇÃO COMPLEMENTAR:

Projecto ID:

MU16

OBJECTIVO:

Projecto de requalificação urbanística e infra-estruturas do Cais do Gago.

OBJECTIVOS OPERACIONAIS:

Pretende-se essencialmente o desenvolvimento de um projecto que revitalize este cais sob o ponto de vista turístico-cultural.

Trata-se de um cais pouco utilizado sob o ponto de vista económico mas que não deixa de ser interessante sob o ponto de vista paisagístico.

TIPOS DE INTERVENÇÃO:

- Pretendem-se intervenções que visam assinalar o cais da Ribeira do Gago como mais um ponto de interesse a visitar no concelho da Murtosa e que possa continuar a ser utilizado pelas embarcações tradicionais;
- A consolidação das margens e a dragagem do leito no sentido de permitir o fluxo permanente de embarcações, para que não fiquem dependentes dos picos das marés;
- Beneficiação urbanística do cais, nomeadamente pavimentação da envolvente e colocação de mobiliário urbano.

IDENTIFICAÇÃO DO PROJECTO:

Designação:

Qualificação Urbanística e Infra-estruturação do Cais da Ribeira do Martinho

Projecto ID:

MU17

Concelho:

Murtosa

Freguesia:

Bunheiro

Objecto Candidatura:

Projecto de Execução

CARACTERIZAÇÃO DO PROJECTO:

Programa de Candidatura:

POC e POT'S

Projectos Associados:

Investimento Total Previsível:

125.000,00 Euros

Entidades Envolvidas e/ou a Envolver:

C.M. Murtosa; AMRIA; CCDRC; MAOTDR; ICNB; APA

ANTECEDENTES:

Candidatura Anterior:

Montante:

AVALIAÇÃO MUNICIPAL DO PROJECTO:

Grau de Importância Estratégica:

Prioridade de Nível 4

Importância do Projecto, nos Domínios:

- Protecção e Valorização ambiental:

Elevada

- Desenvolvimento Turístico:

Elevada

- Valorização Paisagística:

Média

- Desenvolvimento Cultural:

Média

- Ordenamento Urbanístico:

Baixa

- Desenvolvimento de Act. Desportivas:

Baixa

- Protecção/Valorização Patrimonial:

Elevada

- Reforço de Infra-estruturas/Equipº:

Baixa

- Aumento da Atractividade da Região:

Elevada

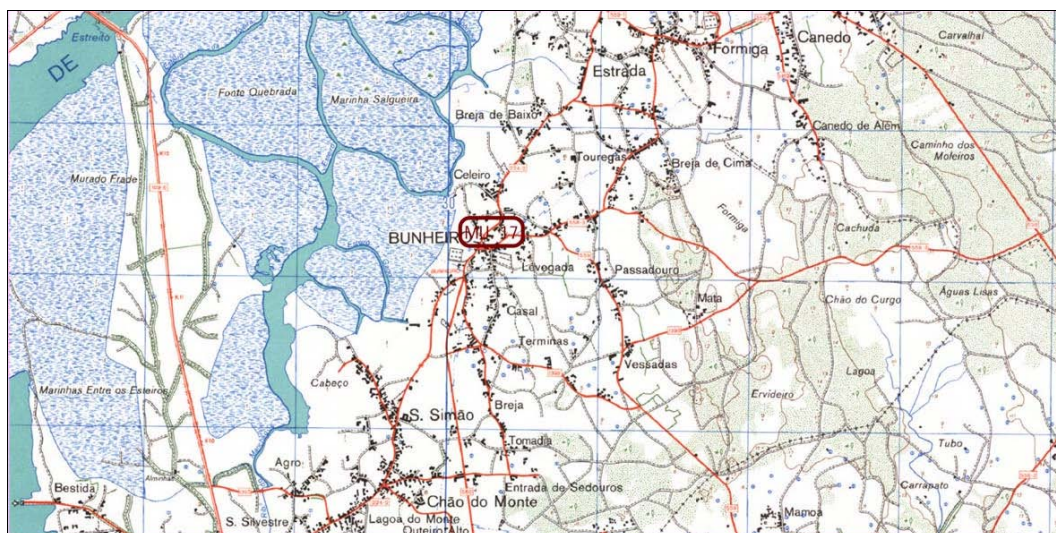
- Reforço das Acessibilidades:

- Desenvolvimento Económico:

Baixa

- Outros:

LOCALIZAÇÃO DO PROJECTO:



Projecto ID: MU17

INFORMAÇÃO COMPLEMENTAR:

Projecto ID: MU17

OBJECTIVO:

Projecto de requalificação urbanística e infra-estruturas do Cais da Ribeira do Martinho.

OBJECTIVOS OPERACIONAIS:

- Pretende-se essencialmente o desenvolvimento de um projecto que revitalize este cais sob o ponto de vista turístico-cultural;
- Trata-se de um cais pouco utilizado sob o ponto de vista económico mas que não deixa de ser interessante sob o ponto de vista paisagístico.

TIPOS DE INTERVENÇÃO:

Pretendem-se apenas pequenas intervenções que visam assinalar o cais da Ribeira do Martinho como mais um ponto de interesse a visitar no concelho da Murtosa e que possa continuar a ser utilizado pelas embarcações tradicionais.

IDENTIFICAÇÃO DO PROJECTO:

Designação:

Avenida da Circunvalação da Torreira

Projecto ID:

MU18

Concelho:

Murtosa

Freguesia:

Torreira

Objecto Candidatura:

Obras

CARACTERIZAÇÃO DO PROJECTO:

Programa de Candidatura:

POC e POT'S

Projectos Associados:

Investimento Total Previsível:

1.500.000,00 Euros

Entidades Envolvidas e/ou a Envolver:

C.M. Murtosa; AMRIA; CCDRC; MAOTDR; ICNB

ANTECEDENTES:

Candidatura Anterior:

Montante:

AVALIAÇÃO MUNICIPAL DO PROJECTO:

Grau de Importância Estratégica:

Prioridade de Nível 1

Importância do Projecto, nos Domínios:

- Protecção e Valorização ambiental:

- Desenvolvimento Turístico:

Elevada

- Valorização Paisagística:

- Desenvolvimento Cultural:

- Ordenamento Urbanístico:

Elevada

- Desenvolvimento de Act. Desportivas:

Média

- Protecção/Valorização Patrimonial:

- Reforço de Infra-estruturas/Equipº:

Elevada

- Aumento da Atractividade da Região:

Elevada

- Reforço das Acessibilidades:

Elevada

- Desenvolvimento Económico:

- Outros:

LOCALIZAÇÃO DO PROJECTO:



Projecto ID: MU18

INFORMAÇÃO COMPLEMENTAR:

Projecto ID:

MU18

OBJECTIVO:

Execução das obras de duplicação da faixa de rodagem da Avenida da Circunvalação da Torreira

OBJECTIVOS OPERACIONAIS:

Pretende-se reformular o perfil da Avenida da Circunvalação da Torreira de acordo com o projecto já existente na Câmara Municipal.

TIPOS DE INTERVENÇÃO:

- Construção de duas faixas de rodagem, separadas por um separador central, que serão interrompidas por algumas rotundas. Estas visam beneficiar a circulação automóvel nesta via, e aumentar o seu nível de segurança;
- Pista ciclável, que ligará a marina da Torreira à praia da Torreira;
- Tratamento de toda a Marginal do Mar, substituindo os pavimentos, dando clara prioridade ao peão e à sua segurança.

IDENTIFICAÇÃO DO PROJECTO:

Designação:

Eco-Museu da Murtosa

Projecto ID:

MU19

Concelho:

Murtosa

Freguesia:

Bunheiro

Objecto Candidatura:

Obras

CARACTERIZAÇÃO DO PROJECTO:

Programa de Candidatura:

POC e POT'S

Projectos Associados:

Investimento Total Previsível:

4.000.000,00 Euros

Entidades Envolvidas e/ou a Envolver:

C.M. Murtosa; AMRIA; CCDRC; MAOTDR; CRRAN; ICNB; APA

ANTECEDENTES:

Candidatura Anterior:

Montante:

AVALIAÇÃO MUNICIPAL DO PROJECTO:

Grau de Importância Estratégica:

Prioridade de Nível 3

Importância do Projecto, nos Domínios:

- Protecção e Valorização ambiental:

Elevada

- Desenvolvimento Turístico:

Elevada

- Valorização Paisagística:

Elevada

- Desenvolvimento Cultural:

Elevada

- Ordenamento Urbanístico:

Flevada

- Desenvolvimento de Act. Desportivas:

Elevada

- Protecção/Valorização Patrimonial:

Elevada

- Reforço de Infra-estruturas/Equipº.:

Elevada

- Aumento da Atractividade da Região:

Elevada

- Reforço das Acessibilidades:

--	--

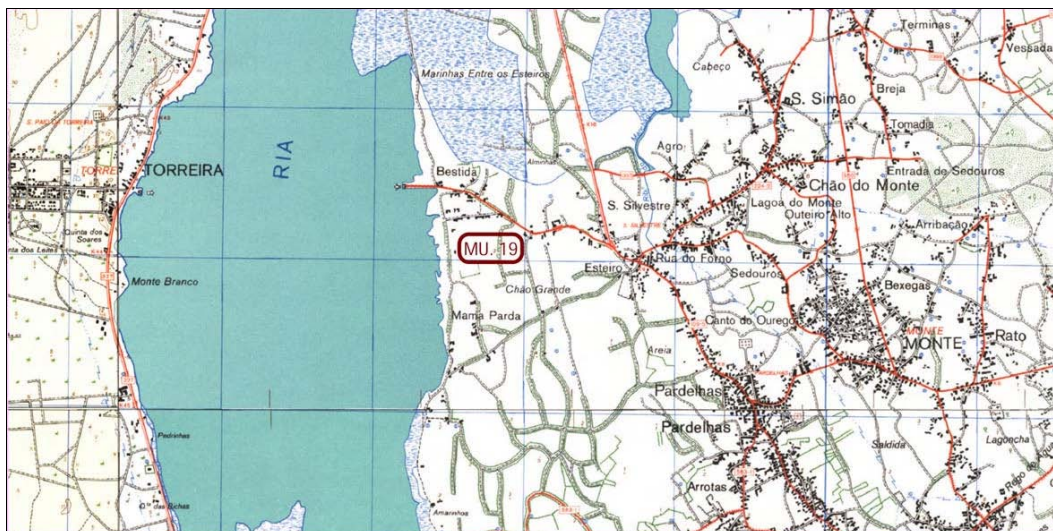
- Desenvolvimento Económico:

Elevada

- Outros:

--	--

LOCALIZAÇÃO DO PROJECTO:



Projecto ID: MU19

INFORMAÇÃO COMPLEMENTAR:

Projecto ID: MU19

O museu a criar na Murtosa deve ser um instrumento aberto à sociedade, actuante no processo de desenvolvimento do concelho e um espaço de educação e lazer.

O ECOMUSEU deverá ser entendido como uma instituição prestadora de serviços devendo fundamentar a estruturação do seu programa museológico na definição de serviços que, razoavelmente, poderá prestar com utilidade e com sucesso.

Os serviços que o Ecomuseu considera na sua programação e a sua organização técnica, juntamente com a definição dos recursos humanos a implicar fornecem por sua vez uma parte essencial das orientações necessárias à elaboração dos projectos de arquitectura.

Assim apresentam-se alguns dos serviços que se consideram fundamentais e na base dos quais se define a base da solução arquitectónica que se apresenta para o Núcleo Central:

1. Serviço de Exposições (deverão ser considerados cinco tipos de exposições):

- A. Exposição de apresentação;
- B. Sala da Cultura Material;
- C. Exposições temáticas;
- D. Exposições itinerantes;
- E. Acolhimento de exposições.

2. Serviço de Património

3. Serviço de Informação Museológica

4. Serviço de Consultoria Exterior

5. Serviço de Extensão Escolar

6. Serviço de Extensão Comunitária

7. Serviço de Valorização Gastronómica

8. Centro de Lazer e Interpretação da Vida Marinha

9. Oficina de Construção Naval

10. Núcleo Ecomuseológico Newark

IDENTIFICAÇÃO DO PROJECTO:

Designação:

Mota de Protecção / Via Ecológica Ciclável entre a Ponte da Varela e a Ribeira da Aldeia (Pardilhó)

Projecto ID:

MU20

Concelho:

Murtosa

Freguesia:

Bunheiro / Pardilhó

Objecto Candidatura:

Obras

CARACTERIZAÇÃO DO PROJECTO:

Programa de Candidatura:

POC e POT'S

Projectos Associados:

Investimento Total Previsível:

Entidades Envolvidas e/ou a Envolver:

C.M. Murtosa; C.M. Estarreja; AMRIA; CCDRC; DRAPC; DGADR; ICNB

ANTECEDENTES:

Candidatura Anterior:

Montante:

AVALIAÇÃO MUNICIPAL DO PROJECTO:

Grau de Importância Estratégica:

Prioridade de Nível 4

Importância do Projecto, nos Domínios:

- Protecção e Valorização ambiental:

Elevada

- Desenvolvimento Turístico:

Elevada

- Valorização Paisagística:

Elevada

- Desenvolvimento Cultural:

Elevada

- Ordenamento Urbanístico:

Elevada

- Desenvolvimento de Act. Desportivas:

Média

- Protecção/Valorização Patrimonial:

Média

- Reforço de Infra-estruturas/Equipº:

Elevada

- Aumento da Atractividade da Região:

Elevada

- Reforço das Acessibilidades:

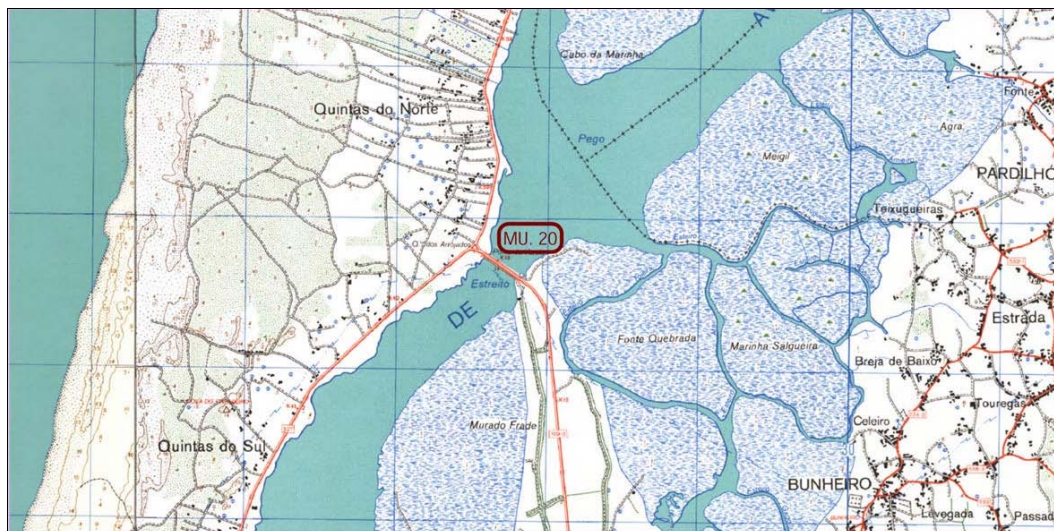
Elevada

- Desenvolvimento Económico:

Elevada

- Outros:

LOCALIZAÇÃO DO PROJECTO:



Projecto ID: MU20

INFORMAÇÃO COMPLEMENTAR:

Projecto ID:

MU20

OBJECTIVO:

Pretende-se estabelecer condições para a formação de espaços de valor ambiental e paisagísticos ligados à laguna, procurando definir percursos cicláveis de interligação entre os pólos de interesse lúdico-turístico dos concelhos da Murtosa, de Estarreja e de Ovar.

Esta intervenção adquire também, primordial importância na protecção/preservação do ecossistema, que vem sofrendo constante degradação por força das dragagens da Ria e do aumento das amplitudes das marés.

Poderá a obra ainda contribuir, para proteger terrenos de aptidão agrícola (centenas de hectares), da invasão da água salgada (cunha salina) e consequente salinização dos solos.

Possibilitará também a criação da “Porta da Ria Nascente”, na Ribeira da Aldeia (Pardilhó), permitindo o acesso à zona lagunar pelo lado da Murtosa e pelo lado de Ovar, para quem directamente acede de montante (A1, EN109, IC1, IP5, ...).

IDENTIFICAÇÃO DO PROJECTO:

Designação:

Beneficiação da mota de Protecção entre o Cais do Chegado e a Ribeira Nova

Projecto ID:

MU21

Concelho:

Murtosa

Freguesia:

Murtosa

Objecto Candidatura:

Obras



CARACTERIZAÇÃO DO PROJECTO:

Programa de Candidatura:

POC e POT'S

Projectos Associados:

Construção de Ciclovia

Investimento Total Previsível:

2.500.000,00 Euros

Entidades Envolvidas e/ou a Envolver:

C.M. Murtosa; AMRIA; CCDRC; DRAPC; DGADR; ICNB

ANTECEDENTES:

Candidatura Anterior:

Montante:

AVALIAÇÃO MUNICIPAL DO PROJECTO:

Grau de Importância Estratégica: Prioridade de Nível 4

Importância do Projecto, nos Domínios:

- Protecção e Valorização ambiental:	Elevada	- Desenvolvimento Turístico:	Elevada
- Valorização Paisagística:	Elevada	- Desenvolvimento Cultural:	Elevada
- Ordenamento Urbanístico:	Elevada	- Desenvolvimento de Act. Desportivas:	Média
- Protecção/Valorização Patrimonial:	Média	- Reforço de Infra-estruturas/Equipº:	Elevada
- Aumento da Atractividade da Região:	Elevada	- Reforço das Acessibilidades:	Elevada
- Desenvolvimento Económico:	Elevada	- Outros:	

LOCALIZAÇÃO DO PROJECTO:



Projecto ID: MU21

INFORMAÇÃO COMPLEMENTAR:

Projecto ID:

MU21

O objecto da presente candidatura tem como finalidade impedir a salinização dos terrenos agrícolas, qualificando o acesso aos mesmos e viabilizando a oferta turístico-ambiental.

A intervenção é tanto mais necessária quanto é um dado adquirido que a amplitude das marés tem vindo a aumentar, em consequência das dragagens efectuadas no porto de Aveiro, tendo-se intensificado a erosão das margens.

O projecto consistirá nas seguintes intervenções:

- Reperfilamento dos taludes em zonas onde a erosão já provou danos significativos.
- Revestimento dos taludes em enrocamento TOT.
- Regularização da superfície da mota em "tout-venant".
- Criação, em determinados locais, de pequenos parques de repouso e lazer, tendo associado aos mesmos alguns pequenos miradouros.

OLIVEIRA DO BAIRRO

IDENTIFICAÇÃO DO PROJECTO:

Designação:

Qualificação Urbanística do Parque da Lagoa, no Rego

Projecto ID:

OB01

Concelho:

Oliveira do Bairro

Freguesia:

Oiã

Objecto Candidatura:

Projecto de Execução e Obras



CARACTERIZAÇÃO DO PROJECTO:

Programa de Candidatura:

POC

Projectos Associados:

5 Parques e 1 Via Ecológica integrados no UNIR@RIA

Investimento Total Previsível:

87.289,63 Euros

Entidades Envolvidas e/ou a Envolver:

C.M. Oliveira do Bairro; AMRIA; CCDRC; ICNB; J.F. Oiã; Associação Local - AMPER

ANTECEDENTES:

Candidatura Anterior:

Montante:

AVALIAÇÃO MUNICIPAL DO PROJECTO:

Grau de Importância Estratégica:

Prioridade de Nível 2

Importância do Projecto, nos Domínios:

- Protecção e Valorização ambiental:

Elevada

- Desenvolvimento Turístico:

Elevada

- Valorização Paisagística:

Elevada

- Desenvolvimento Cultural:

Elevada

- Ordenamento Urbanístico:

Elevada

- Desenvolvimento de Act. Desportivas:

Média

- Protecção/Valorização Patrimonial:

Elevada

- Reforço de Infra-estruturas/Equipº:

Elevada

- Aumento da Atractividade da Região:

Elevada

- Reforço das Acessibilidades:

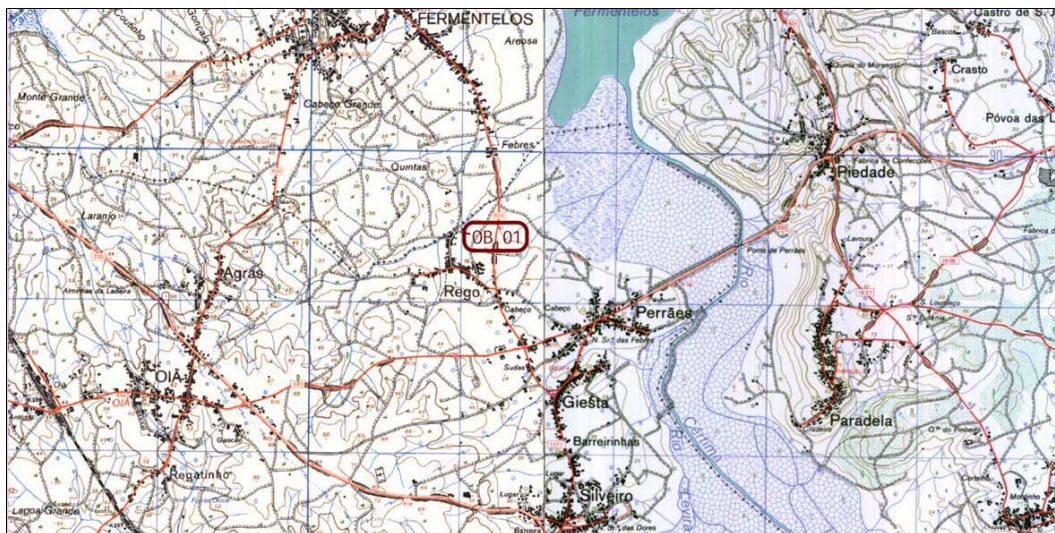
Elevada

- Desenvolvimento Económico:

Média

- Outros:

LOCALIZAÇÃO DO PROJECTO:



Projecto ID: OB01

INFORMAÇÃO COMPLEMENTAR:

Projecto ID:

A candidatura tem como base, a zona húmida do Braço da ria de Aveiro a sul da Pateira de Fermentelos, que se encontra claramente dentro dos limites definidos para o ecossistema da ria de Aveiro.

Localizado numa área interessante e importante, ao nível paisagístico e do património natural da ria de Aveiro, o qual este município pretende dotar e qualificar em termos de imagem e de condições necessárias para actividades de recreio e lazer, através da criação de acessibilidades, equipamentos e infra-estruturas de apoio ao turismo de natureza.

Parque arborizado com uma área aproximada de 8 000m², localizado na fronteira da Pateira de Fermentelos, onde actualmente existem alguns equipamentos (mesas, bancos de cimento, churrasqueira e um palanque) de apoio às actividades lúdicas e de recreio. Contudo, apresenta algumas condicionantes ao nível das acessibilidades (deficientes e difíceis) e com infra-estruturas inexistentes, não garantindo os níveis mínimos de qualidade e de salubridade.

A intervenção proposta tem como objectivo dotar esta área com infra-estruturas e acessos que promovam a sua qualificação através da introdução de equipamentos de apoio (como por exemplo: instalações sanitárias, lava-louças, parque infantil, bar de apoio), reconvertendo e/ou recuperando os equipamentos existentes (através de um melhor enquadramento com o meio natural, substituição de cimento por madeira) e melhorando os acessos existentes.

IDENTIFICAÇÃO DO PROJECTO:

Designação:

Qualificação Urbanística do Parque do Carreiro Velho, em Perrães

Projecto ID:

OB02

Concelho:


Oliveira do Bairro

Freguesia:

Oiã

Objecto Candidatura:

Projecto de Execução e Obras



CARACTERIZAÇÃO DO PROJECTO:

Programa de Candidatura:

POC e POT'S

Projectos Associados:

5 Parques e 1 Via Ecológica integrados no UNIR@RIA

Investimento Total Previsível:

62.349,74 Euros

Entidades Envolvidas e/ou a Envolver:

C.M. Oliveira do Bairro; AMRIA; CCDRC; ICNB; J.F. Oiã; Associação Local - AMPER

ANTECEDENTES:

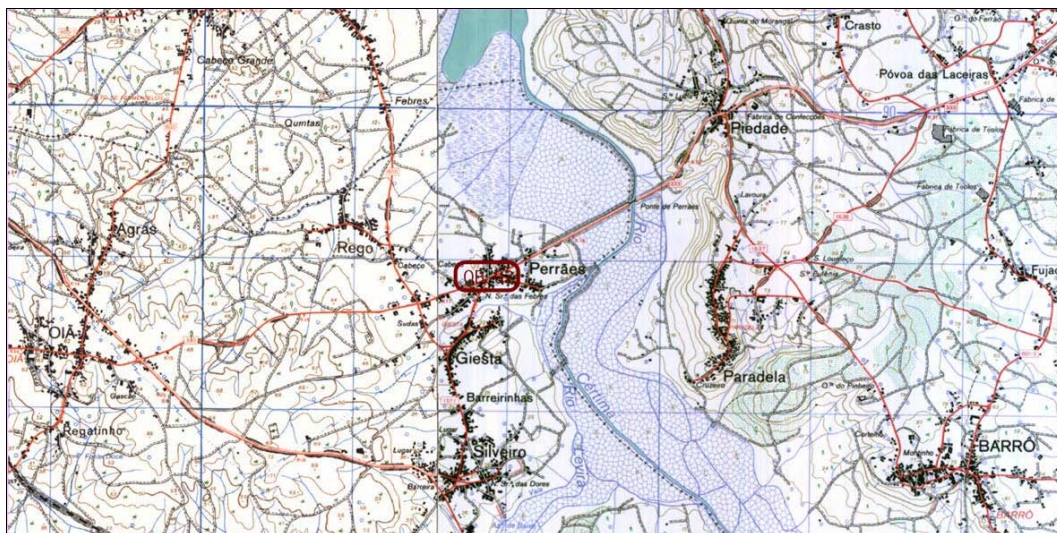
Candidatura Anterior:

Montante:

AVALIAÇÃO MUNICIPAL DO PROJECTO:

<u>Grau de Importância Estratégica:</u>	Prioridade de Nível 2		
<u>Importância do Projecto, nos Domínios:</u>			
<u>- Protecção e Valorização ambiental:</u>	Elevada	<u>- Desenvolvimento Turístico:</u>	Elevada
<u>- Valorização Paisagística:</u>	Elevada	<u>- Desenvolvimento Cultural:</u>	Elevada
<u>- Ordenamento Urbanístico:</u>	Elevada	<u>- Desenvolvimento de Act. Desportivas:</u>	Média
<u>- Protecção/Valorização Patrimonial:</u>	Elevada	<u>- Reforço de Infra-estruturas/Equipº:</u>	Elevada
<u>- Aumento da Atractividade da Região:</u>	Média	<u>- Reforço das Acessibilidades:</u>	Elevada
<u>- Desenvolvimento Económico:</u>	Elevada	<u>- Outros:</u>	

LOCALIZAÇÃO DO PROJECTO:



Projecto ID: OB02

INFORMAÇÃO COMPLEMENTAR:

Projecto ID: OB02

A candidatura tem como base, a zona húmida do Braço da ria de Aveiro a sul da Pateira de Fermentelos, que se encontra claramente dentro dos limites definidos para o ecossistema da ria de Aveiro.

Localizado numa área interessante e importante, ao nível paisagístico e do património natural da ria de Aveiro, o qual este município pretende dotar e qualificar em termos de imagem e de condições necessárias para actividades de recreio e lazer, através da criação de acessibilidades, equipamentos e infra-estruturas de apoio ao turismo de natureza.

Parque arborizado com uma área aproximada de 12 000m², situado junto à Pateira de Fermentelos. Divide-se em duas áreas separadas por um pequeno canal, estabelecendo-se a ligação através de duas pontes em madeira, e que apresentam funções diferentes. Uma corresponde a uma ilhota artificial onde foi construído um palco, em madeira, em forma de castelo medieval que serve para as actividades que ali ocorrem, desde festas populares a iniciativas culturais e de entretenimento. A outra área destina-se a um local de convívio onde já existem alguns equipamentos e infra-estruturas de apoio (bar de apoio, bancos e mesas em cimento, instalações sanitárias, parque infantil, lava-louças e churrasqueiras).

A intervenção proposta pretende qualificar esta área em termos de imagem e de condições necessárias para o suporte de actividades de recreio e lazer, melhorar as acessibilidades e estacionamento, bem como enquadrar os equipamentos existentes e a existir na paisagem (substituição do cimento pela madeira).

IDENTIFICAÇÃO DO PROJECTO:

Designação:

Qualificação Urbanística do Parque do Prego, em Perrães

Projecto ID:

OB03

Concelho:

Oliveira do Bairro

Freguesia:

Oiã

Objecto Candidatura:

Projecto de Execução e Obras



CARACTERIZAÇÃO DO PROJECTO:

Programa de Candidatura:

POC e POT'S

Projectos Associados:

5 Parques e 1 Via Ecológica integrados no UNIR@RIA

Investimento Total Previsível:

249.385,95 Euros

Entidades Envolvidas e/ou a Envolver:

C.M. Oliveira do Bairro; AMRIA; CCDRC; ICNB; J.F. Oiã; Associação Local - AMPER

ANTECEDENTES:

Candidatura Anterior:

Montante:

AVALIAÇÃO MUNICIPAL DO PROJECTO:

Grau de Importância Estratégica:

Prioridade de Nível 1

Importância do Projecto, nos Domínios:

- Protecção e Valorização ambiental:

Elevada

- Desenvolvimento Turístico:

Elevada

- Valorização Paisagística:

Elevada

- Desenvolvimento Cultural:

Elevada

- Ordenamento Urbanístico:

Elevada

- Desenvolvimento de Act. Desportivas:

Elevada

- Protecção/Valorização Patrimonial:

Elevada

- Reforço de Infra-estruturas/Equipº:

Elevada

- Aumento da Atractividade da Região:

Elevada

- Reforço das Acessibilidades:

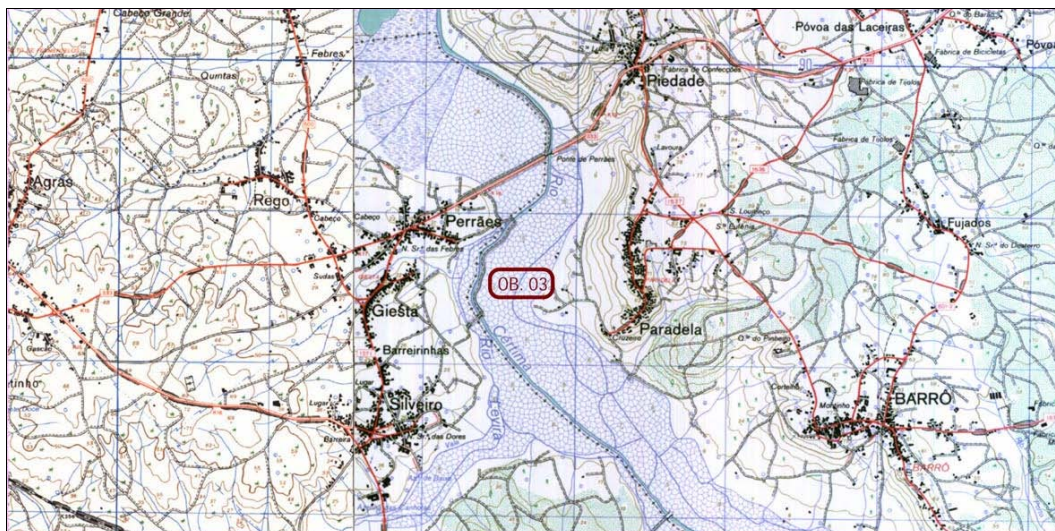
Elevada

- Desenvolvimento Económico:

Média

- Outros:

LOCALIZAÇÃO DO PROJECTO:



Projecto ID: OB03

INFORMAÇÃO COMPLEMENTAR:

Projecto ID: OB03

A candidatura tem como base, a zona húmida do Braço da ria de Aveiro a sul da Pateira de Fermentelos, que se encontra claramente dentro dos limites definidos para o ecossistema da ria de Aveiro.

Localizado numa área interessante e importante, ao nível paisagístico e do património natural da ria de Aveiro, o qual este município pretende dotar e qualificar em termos de imagem e de condições necessárias para actividades de recreio e lazer, através da criação de acessibilidades, equipamentos e infra-estruturas de apoio ao turismo de natureza.

Parque arborizado com uma área aproximada de 7 000m², situado junto à Pateira de Fermentelos, onde, para além de algumas mesas e bancos de cimento, não existem equipamentos de apoio às actividades lúdicas e de recreio. É um parque que apresenta uma localização estratégica já que se situa junto ao rio Cértima, tendo associado toda uma envolvente paisagística marcante, que se caracteriza pela existência de arrozais recuperados e actualmente em actividade, diversidade de ecossistemas e local de encontro para actividades desportivas.

Torna-se, deste modo, imprescindível apetrechar este parque com infra-estruturas e equipamentos de apoio às actividades desportivas e lúdicas aí existentes. Trata-se de um projecto de raiz de valorização paisagística, instalação de equipamentos e reconversão de acessos, para promoção e qualificação deste parque. Estes elementos passam por instalações sanitárias, balneários, bar de apoio, parque infantil, parque de merendas, entre outros. Este parque situa-se num dos pontos extremos da Via Pedonal e Ciclável (VEC), sendo um ponto de paragem deste percurso.

IDENTIFICAÇÃO DO PROJECTO:

Designação:

Qualificação Urbanística do Parque do Ribeirinho, na Giesta

Projecto ID:

OB04

Concelho:

Oliveira do Bairro

Freguesia:

Oiã

Objecto Candidatura:

Projecto de Execução e Obras



CARACTERIZAÇÃO DO PROJECTO:

Programa de Candidatura:

POC e POT'S

Projectos Associados:

5 Parques e 1 Via Ecológica integrados no UNIR@RIA

Investimento Total Previsível:

74.819,68 Euros

Entidades Envolvidas e/ou a Envolver:

C.M. Oliveira do Bairro; AMRIA; CCDRC; ICNB; J.F. Oiã; Associações Local - AGEST

ANTECEDENTES:

Candidatura Anterior:

Montante:

AVALIAÇÃO MUNICIPAL DO PROJECTO:

Grau de Importância Estratégica:

Prioridade de Nível 2

Importância do Projecto, nos Domínios:

- Protecção e Valorização ambiental:

Elevada

- Desenvolvimento Turístico:

Elevada

- Valorização Paisagística:

Elevada

- Desenvolvimento Cultural:

Elevada

- Ordenamento Urbanístico:

Elevada

- Desenvolvimento de Act. Desportivas:

Média

- Protecção/Valorização Patrimonial:

Elevada

- Reforço de Infra-estruturas/Equipº:

Elevada

- Aumento da Atractividade da Região:

Média

- Reforço das Acessibilidades:

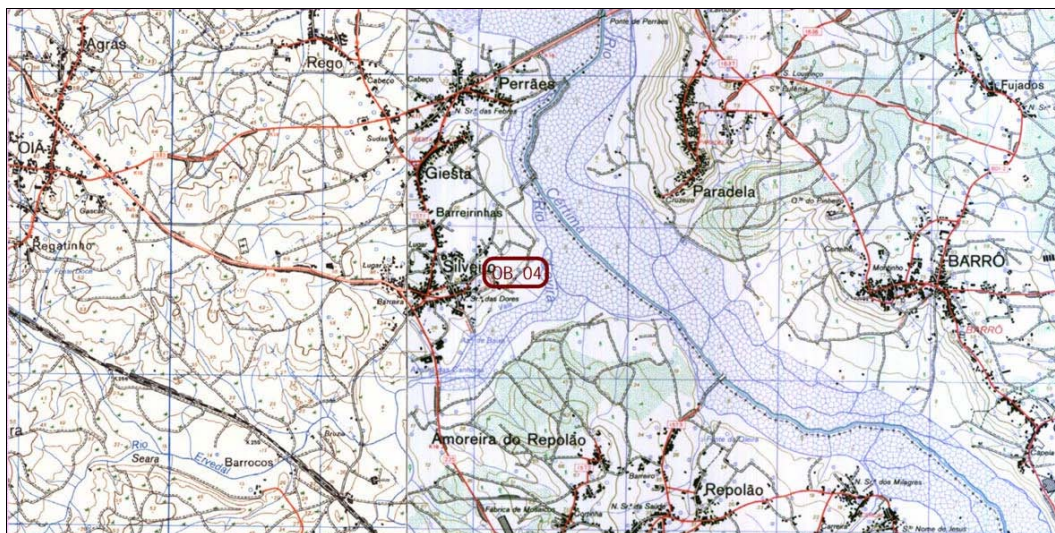
Elevada

- Desenvolvimento Económico:

Média

- Outros:

LOCALIZAÇÃO DO PROJECTO:



Projecto ID: OB04

INFORMAÇÃO COMPLEMENTAR:

Projecto ID: OB04

A candidatura tem como base, a zona húmida do Braço da ria de Aveiro a sul da Pateira de Fermentelos, que se encontra claramente dentro dos limites definidos para o ecossistema da ria de Aveiro.

Localizado numa área interessante e importante, ao nível paisagístico e do património natural da ria de Aveiro, o qual este município pretende dotar e qualificar em termos de imagem e de condições necessárias para actividades de recreio e lazer, através da criação de acessibilidades, equipamentos e infra-estruturas de apoio ao turismo de natureza.

Parque arborizado com uma área aproximada de 8 000m², junto ao rio Levira na Giesta. Apresenta-se basicamente como um local de convívio, onde já existem alguns equipamentos e infra-estruturas de apoio (bar de apoio, bancos e mesas de cimento e madeira, churrasqueiras).

A intervenção proposta tem como objectivo qualificar a área em termos de imagem e de condições necessárias para o suporte de actividades de recreio e lazer, indo ao encontro de melhores acessibilidades e estacionamento e de um melhor enquadramento dos equipamentos existentes (substituição do cimento em madeira) e a existir. Faz ainda parte integrante da Via Ecológica Ciclável (VEC), localizando-se em posição intermédia neste percurso.

IDENTIFICAÇÃO DO PROJECTO:

Designação:

Via Pedonal e Ciclável (VEC) - Oliveira do Bairro/Repolão/Silveiro/Giesta/Perrães

Projecto ID:

OB05

Concelho:

Oliveira do Bairro

Freguesia:

Oiã

Objecto Candidatura:

Projecto de Execução e Obras



CARACTERIZAÇÃO DO PROJECTO:

Programa de Candidatura:

POC e POT'S

Projectos Associados:

6 Parques integrados no UNIR@RIA

Investimento Total Previsível:

400.000,00 Euros

Entidades Envolvidas e/ou a Envolver:

C.M. Oliveira do Bairro; AMRIA; CCDRC; ICNB; J.F. Oiã; Associação Local - AGESt; AMPER; UDRCS; ATÓMICOS

ANTECEDENTES:

Candidatura Anterior:

Montante:

AVALIAÇÃO MUNICIPAL DO PROJECTO:

Grau de Importância Estratégica:

Prioridade de Nível 2

Importância do Projecto, nos Domínios:

- Protecção e Valorização ambiental:

Elevada

- Desenvolvimento Turístico:

Elevada

- Valorização Paisagística:

Elevada

- Desenvolvimento Cultural:

Elevada

- Ordenamento Urbanístico:

Elevada

- Desenvolvimento de Act. Desportivas:

Elevada

- Protecção/Valorização Patrimonial:

Elevada

- Reforço de Infra-estruturas/Equipº:

Elevada

- Aumento da Atractividade da Região:

Média

- Reforço das Acessibilidades:

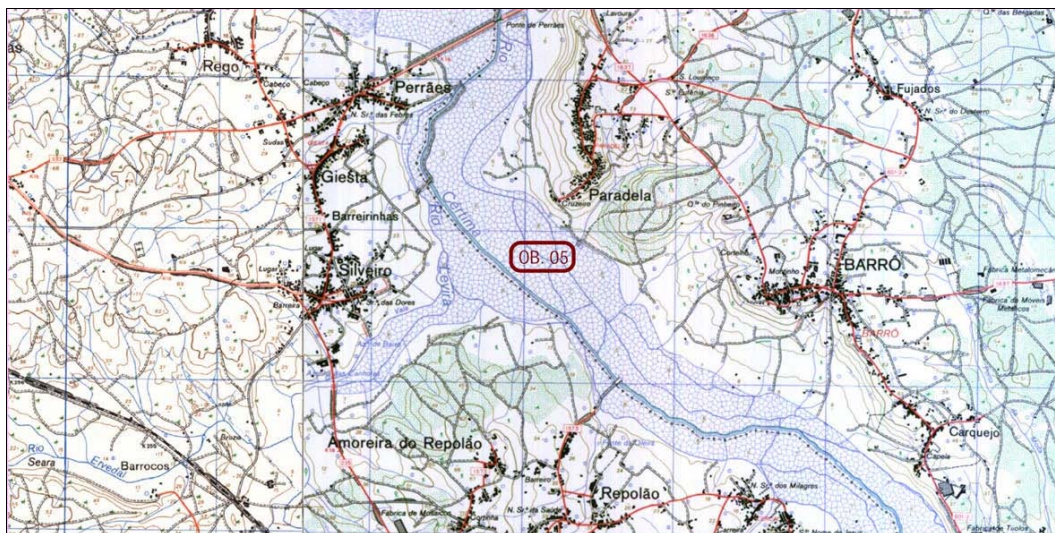
Elevada

- Desenvolvimento Económico:

Média

- Outros:

LOCALIZAÇÃO DO PROJECTO:



Projecto ID: OB05

INFORMAÇÃO COMPLEMENTAR:

Projecto ID:

A candidatura tem como base, a zona húmida do Braço da ria de Aveiro a sul da Pateira de Fermentelos, que se encontra claramente dentro dos limites definidos para o ecossistema da ria de Aveiro.

Localizado numa área interessante e importante, ao nível paisagístico e do património natural da ria de Aveiro, o qual este município pretende dotar e qualificar em termos de imagem e de condições necessárias para actividades de recreio e lazer, através da criação de acessibilidades, equipamentos e infra-estruturas de apoio ao turismo de natureza.

Este projecto pretende qualificar a área envolvente ao rio Cértima e rio Levira, numa extensão aproximada de 11 000m de comprimento que se situa entre Oliveira do Bairro, Repolão, Silveiro, Giesta e Perrães (Parque do Prego). Esta extensão é caracterizada por caminhos agrícolas associados a uma envolvente paisagística marcante, que se caracteriza pela biodiversidade inerente aos rios e aos campos de arroz, como é o caso da nidificação de cegonhas, pesca de enguias e lagostins, entre outros. Esta proposta foi ampliada em cerca de 7 000m, no sentido de introduzir neste percurso coerência e lógica na ligação dos mesmos.

Esta unidade integrada tem como objectivo promover uma utilização ambientalmente sustentável da envolvente ao rio Cértima e Levira, destinando-se a percursos pedonais, privilegiando a utilização da bicicleta com estadias em locais com infra-estruturas ligeiras de carácter lúdico-turístico.

A concretização destes objectivos pressupõe a recuperação das margens do rio através do melhoramento e/ou realização de ligações entre os rios e as localidades, bem como através da oferta de locais para estadia ligeira com alguns equipamentos de apoio, como é o caso do Parque do Prego, da Pateira e dos Atómicos situados nos extremos do percurso e o Parque do Ribeirinho (Giesta) numa situação intermédia.

IDENTIFICAÇÃO DO PROJECTO:

Designação:

Qualificação Urbanística do Parque da Pateira, no Silveiro

Projecto ID:

OB06

Concelho:

Oliveira do Bairro

Freguesia:

Oiã

Objecto Candidatura:

Projecto de Execução e Obras



CARACTERIZAÇÃO DO PROJECTO:

Programa de Candidatura:

POC

Projectos Associados:

5 Parques e 1 Via Ecológica integrados no UNIR@RIA

Investimento Total Previsível:

84.795,64 Euros

Entidades Envolvidas e/ou a Envolver:

C.M. Oliveira do Bairro; AMRIA; CCDRC; J.F. Oiã

ANTECEDENTES:

Candidatura Anterior:

Montante:

AVALIAÇÃO MUNICIPAL DO PROJECTO:

Grau de Importância Estratégica:

Prioridade de Nível 2

Importância do Projecto, nos Domínios:

- Protecção e Valorização ambiental:

Elevada

- Desenvolvimento Turístico:

Elevada

- Valorização Paisagística:

Elevada

- Desenvolvimento Cultural:

Elevada

- Ordenamento Urbanístico:

Elevada

- Desenvolvimento de Act. Desportivas:

Elevada

- Protecção/Valorização Patrimonial:

Elevada

- Reforço de Infra-estruturas/Equipº:

Elevada

- Aumento da Atractividade da Região:

Elevada

- Reforço das Acessibilidades:

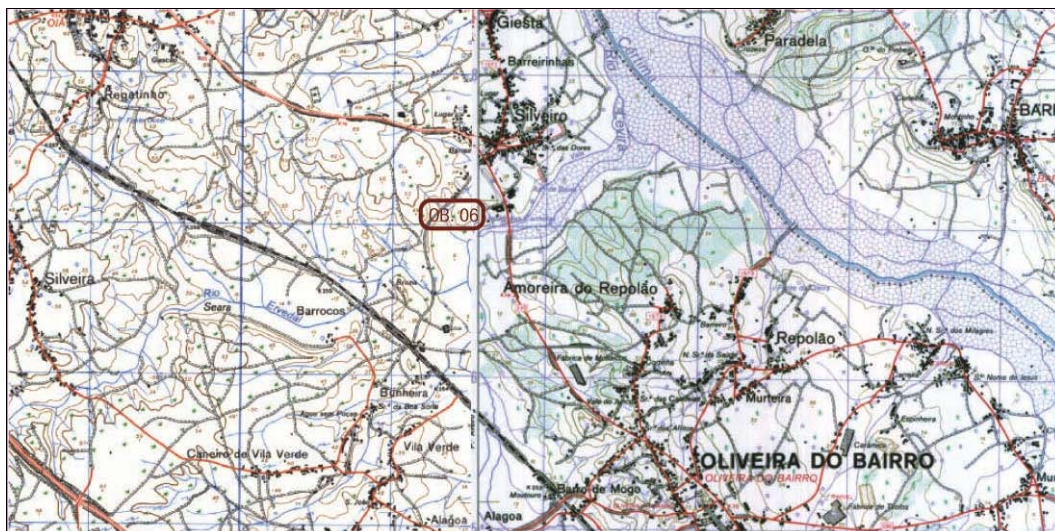
Elevada

- Desenvolvimento Económico:

Média

- Outros:

LOCALIZAÇÃO DO PROJECTO:



Projecto ID: OB06

INFORMAÇÃO COMPLEMENTAR:

Projecto ID:

A candidatura tem como base, a zona húmida do Braço da ria de Aveiro a sul da Pateira de Fermentelos, que se encontra claramente dentro dos limites definidos para o ecossistema da ria de Aveiro.

Localizado numa área interessante e importante, ao nível paisagístico e do património natural da ria de Aveiro, o qual este município pretende dotar e qualificar em termos de imagem e de condições necessárias para actividades de recreio e lazer, através da criação de acessibilidades, equipamentos e infra-estruturas de apoio ao turismo de natureza.

O Parque da Pateira localiza-se no Silveiro, a cerca de 500m da EN 235 numa área natural com elevado potencial turístico e desportivo dada a sua proximidade com o rio Cértima, rio Levira e Pateira de Fermentelos, e uma variedade de ecossistemas. Este Parque faz, também, parte integrante da Via Ecológica Ciclável (VEC), rematando o circuito definido.

A requalificação deste parque tem como principal objectivo dotar este espaço de infra-estruturas e equipamentos de apoio, que dê resposta à crescente afluência de visitantes, através da elaboração de um projecto que organize os espaços e equipamentos a implementar.

Este espaço irá ser equipado com mobiliário urbano em madeira (como baterias para suporte de bicicletas, pérgola, mesas com bancos, bancos de árvore, papeleiras, painéis informativos), iluminação pública, áreas de recreio (campo de mini-golfe), módulo pré-fabricado para serviços (também em madeira). Pretende-se, deste modo, que este seja um espaço multifacetado onde a população e os visitantes possam usufruir quer das actividades proporcionadas quer da qualidade ambiental existente, sem causar impactes negativos no meio ambiente.

IDENTIFICAÇÃO DO PROJECTO:

Designação:

Qualificação Urbanística do Parque dos Atómicos, na Amoreira do Repolão

Projecto ID:

OB07

Concelho:

Oliveira do Bairro

Freguesia:

Oliveira do Bairro

Objecto Candidatura:

Projecto de Execução e Obras



CARACTERIZAÇÃO DO PROJECTO:

Programa de Candidatura:

POC e POT'S

Projectos Associados:

5 Parques e 1 Via Ecológica integrados no UNIR@RIA

Investimento Total Previsível:

124.699,47 Euros

Entidades Envolvidas e/ou a Envolver:

C.M. Oliveira do Bairro; AMRIA; CCDRC; ICNB; J.F. Oia

ANTECEDENTES:

Candidatura Anterior:

Montante:

AVALIAÇÃO MUNICIPAL DO PROJECTO:

Grau de Importância Estratégica:

Prioridade de Nível 2

Importância do Projecto, nos Domínios:

- Protecção e Valorização ambiental:

Elevada

- Desenvolvimento Turístico:

Elevada

- Valorização Paisagística:

Elevada

- Desenvolvimento Cultural:

Elevada

- Ordenamento Urbanístico:

Elevada

- Desenvolvimento de Act. Desportivas:

Elevada

- Protecção/Valorização Patrimonial:

Elevada

- Reforço de Infra-estruturas/Equipº:

Elevada

- Aumento da Atractividade da Região:

Elevada

- Reforço das Acessibilidades:

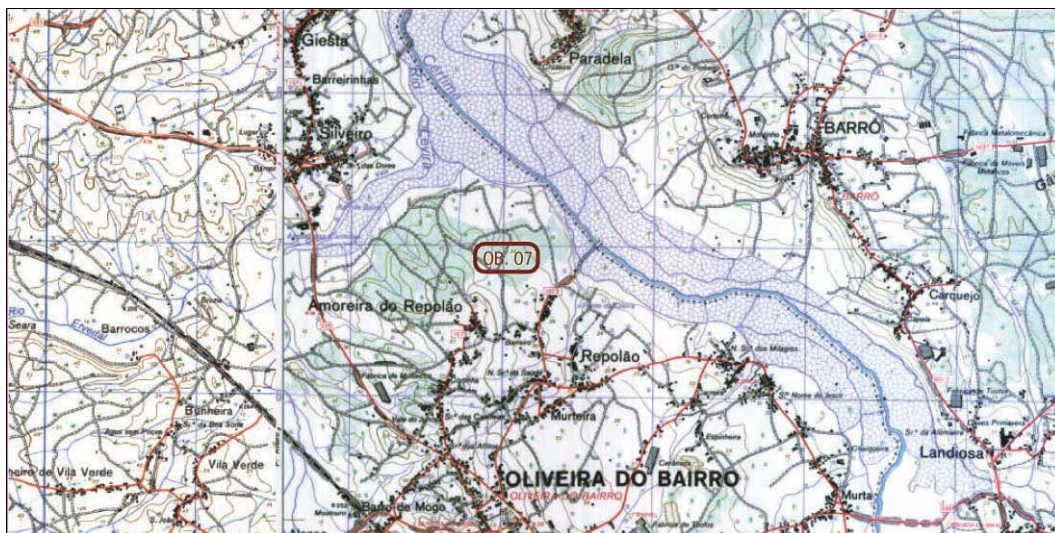
Elevada

- Desenvolvimento Económico:

Média

- Outros:

LOCALIZAÇÃO DO PROJECTO:



Projecto ID: OB07

INFORMAÇÃO COMPLEMENTAR:

Projecto ID: OB07

A candidatura tem como base, a zona húmida do Braço da ria de Aveiro a sul da Pateira de Fermentelos, que se encontra claramente dentro dos limites definidos para o ecossistema da ria de Aveiro.

Localizado numa área interessante e importante, ao nível paisagístico e do património natural da ria de Aveiro, o qual este município pretende dotar e qualificar em termos de imagem e de condições necessárias para actividades de recreio e lazer, através da criação de acessibilidades, equipamentos e infra-estruturas de apoio ao turismo de natureza.

O Parque dos Atómicos, localiza-se na Amoreira do Repolão próximo de um dos extremos da Via Ecológica Cicável (VEC), onde já existem algumas infra-estruturas de apoio, nomeadamente sanitários, mesas, pequeno campo de jogos.

Trata-se de um espaço, localizado numa plataforma superior ao rio Cértima, proporcionando uma vista agradável sobre o rio e toda a zona lagunar que lhe está inerente, pelo que através de iniciativa conjunta com um agrupamento de escuteiros, pretende-se criar uma torre de vigia e alguns outros elementos em madeira que se manifestem valorizativos para a maximização da apetência que se pretende dotar a este parque, pela sua localização geográfica.

A par desta iniciativa, pretende-se também dotar o Parque dos Atómicos de outros equipamentos, que contribuam positivamente para uma maior frequência de utilização do mesmo, criando zonas de estadia mais cómodas e convidativas, através da introdução/substituição de infra-estruturas e equipamentos, como por exemplo mesas, bancos acoplados a árvores, sinalética identificativa de algumas espécies de fauna, pequenos percursos pedestres, zonas de recreio (piscina, campos multiusos em areia, entre outros).

IDENTIFICAÇÃO DO PROJECTO:

Designação:

Promoção Sinalética Turística da Via de Interesse Paisagístico entre Ovar e S. Jacinto

Projecto ID:

OV01

Concelho:

Ovar

Freguesia:

Ovar

Objecto Candidatura:

Projecto de Execução e Obras

CARACTERIZAÇÃO DO PROJECTO:

Programa de Candidatura:

POC e POT'S

Projectos Associados:

Investimento Total Previsível:

55.000,00 Euros

Entidades Envolvidas e/ou a Envolver:

C.M. Ovar; CCDRC; AMRIA

ANTECEDENTES:

Candidatura Anterior:

Montante:

AVALIAÇÃO MUNICIPAL DO PROJECTO:

Grau de Importância Estratégica:

Prioridade de Nível 4

Importância do Projecto, nos Domínios:

- Protecção e Valorização ambiental:

- Desenvolvimento Turístico:

Elevada

- Valorização Paisagística:

- Desenvolvimento Cultural:

- Ordenamento Urbanístico:

- Desenvolvimento de Act. Desportivas:

- Protecção/Valorização Patrimonial:

- Reforço de Infra-estruturas/Equipº:

- Aumento da Atractividade da Região:

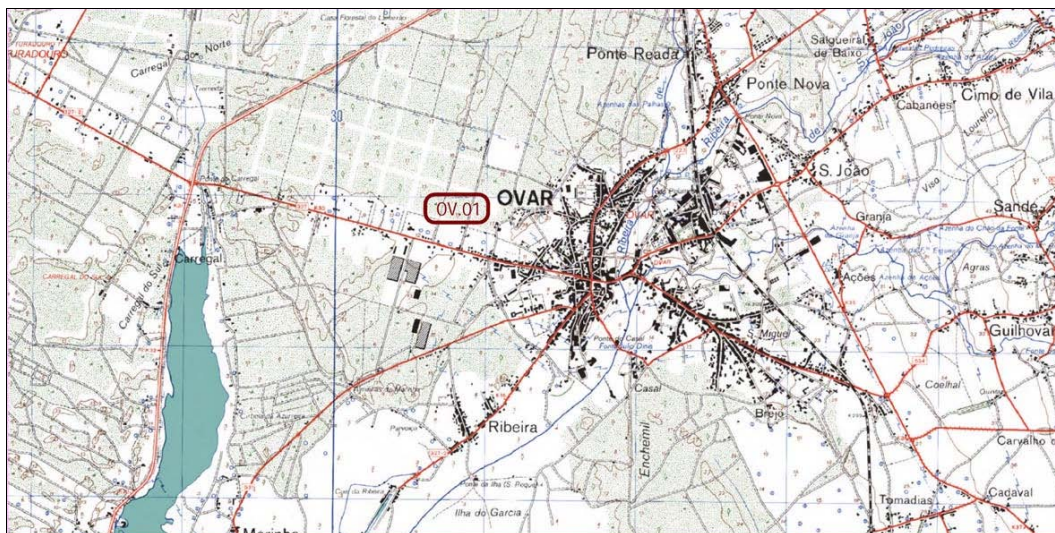
Elevada

- Reforço das Acessibilidades:

- Desenvolvimento Económico:

- Outros:

LOCALIZAÇÃO DO PROJECTO:



Projecto ID: OV01

INFORMAÇÃO COMPLEMENTAR:

Projecto ID:

OV01

Sem Informação.

IDENTIFICAÇÃO DO PROJECTO:

Designação:

Cais do Torrão

Projecto ID:

OV02

Concelho:

Ovar

Freguesia:

Válega

Objecto Candidatura:

Projecto de Execução e Obras



CARACTERIZAÇÃO DO PROJECTO:

Programa de Candidatura:

POC e POT'S

Projectos Associados:

Investimento Total Previsível:

50.000,00 Euros

Entidades Envolvidas e/ou a Envolver:

C.M. Ovar; CCDRC; AMRIA; ICNB; APA

ANTECEDENTES:

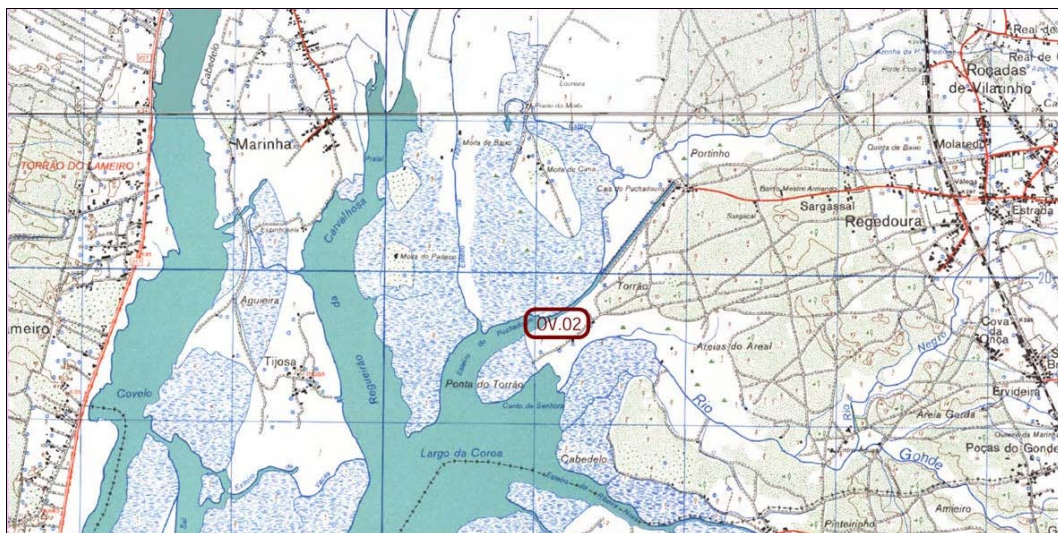
Candidatura Anterior:

Montante:

AVALIAÇÃO MUNICIPAL DO PROJECTO:

<u>Grau de Importância Estratégica:</u>	Prioridade de Nível 4		
<u>Importância do Projecto, nos Domínios:</u>			
<u>- Protecção e Valorização ambiental:</u>	Elevada	<u>- Desenvolvimento Turístico:</u>	Média
<u>- Valorização Paisagística:</u>	Elevada	<u>- Desenvolvimento Cultural:</u>	
<u>- Ordenamento Urbanístico:</u>		<u>- Desenvolvimento de Act. Desportivas:</u>	Média
<u>- Protecção/Valorização Patrimonial:</u>	Média	<u>- Reforço de Infra-estruturas/Equipº.:</u>	
<u>- Aumento da Atractividade da Região:</u>	Elevada	<u>- Reforço das Acessibilidades:</u>	
<u>- Desenvolvimento Económico:</u>		<u>- Outros:</u>	

LOCALIZAÇÃO DO PROJECTO:



Projecto ID: OV02

INFORMAÇÃO COMPLEMENTAR:

Projecto ID:

OV02

Sem Informação.

IDENTIFICAÇÃO DO PROJECTO:

Designação:

Qualificação e Enquadramento paisagístico do Sítio da Tijosa

Projecto ID:

OV03

Concelho:

Ovar

Freguesia:

Ovar

Objecto Candidatura:

Projecto de Execução e Obras



CARACTERIZAÇÃO DO PROJECTO:

Programa de Candidatura:

POC e POT'S

Projectos Associados:

Investimento Total Previsível:

30.000,00 Euros

Entidades Envolvidas e/ou a Envolver:

C.M. Ovar; AMRIA; ICNB; UA

ANTECEDENTES:

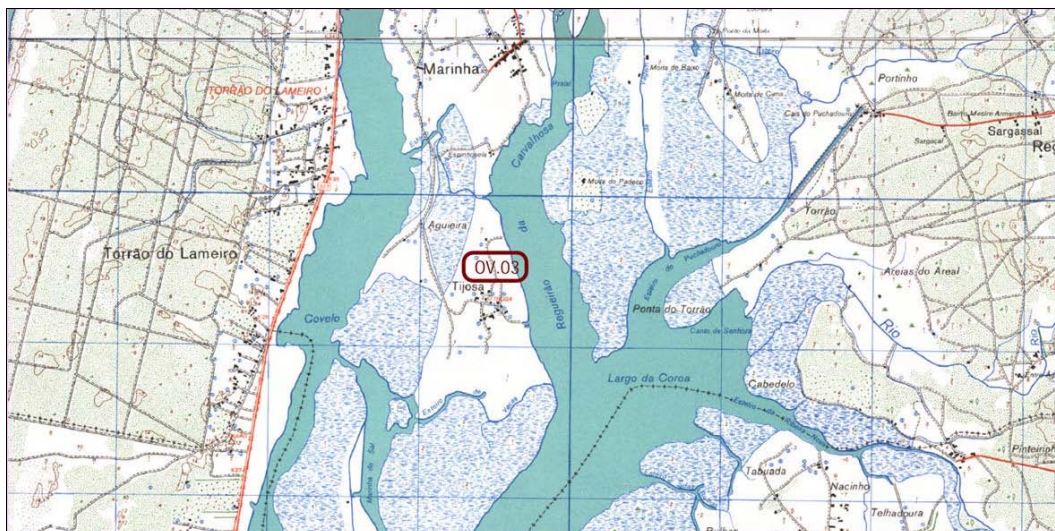
Candidatura Anterior:

Montante:

AVALIAÇÃO MUNICIPAL DO PROJECTO:

Grau de Importância Estratégica:	<input type="text" value="Prioridade de Nível 4"/>		
Importância do Projecto, nos Domínios:			
- Protecção e Valorização ambiental:	<input type="text" value="Elevada"/>	- Desenvolvimento Turístico:	<input type="text" value="Elevada"/>
- Valorização Paisagística:	<input type="text" value="Elevada"/>	- Desenvolvimento Cultural:	<input type="text"/>
- Ordenamento Urbanístico:	<input type="text"/>	- Desenvolvimento de Act. Desportivas:	<input type="text"/>
- Protecção/Valorização Patrimonial:	<input type="text" value="Elevada"/>	- Reforço de Infra-estruturas/Equipº:	<input type="text"/>
- Aumento da Atractividade da Região:	<input type="text" value="Elevada"/>	- Reforço das Acessibilidades:	<input type="text"/>
- Desenvolvimento Económico:	<input type="text"/>	- Outros:	<input type="text"/>

LOCALIZAÇÃO DO PROJECTO:



Projecto ID:

INFORMAÇÃO COMPLEMENTAR:

Projecto ID:

OV03

Sem Informação.

IDENTIFICAÇÃO DO PROJECTO:

Designação:

Enquadramento Paisagístico e Recuperação do Cais do Puchadouro

Projecto ID:

OV04

Concelho:

Ovar

Freguesia:

Válega

Objecto Candidatura:

Projecto de Execução e Obras



CARACTERIZAÇÃO DO PROJECTO:

Programa de Candidatura:

POC e POT'S

Projectos Associados:

Depende do projecto de intervenção que vier a ser aprovado

Investimento Total Previsível:

Entidades Envolvidas e/ou a Envolver:

C.M. Ovar; AMRIA; CCDRC; ICNB; APA; Forum UNESCO

ANTECEDENTES:

Candidatura Anterior:

Montante:

AVALIAÇÃO MUNICIPAL DO PROJECTO:

<u>Grau de Importância Estratégica:</u>	Prioridade de Nível 3		
<u>Importância do Projecto, nos Domínios:</u>			
<u>- Protecção e Valorização ambiental:</u>	Elevada	<u>- Desenvolvimento Turístico:</u>	Elevada
<u>- Valorização Paisagística:</u>	Elevada	<u>- Desenvolvimento Cultural:</u>	Elevada
<u>- Ordenamento Urbanístico:</u>	Elevada	<u>- Desenvolvimento de Act. Desportivas:</u>	Média
<u>- Protecção/Valorização Patrimonial:</u>	Elevada	<u>- Reforço de Infra-estruturas/Equipº.:</u>	
<u>- Aumento da Atractividade da Região:</u>	Elevada	<u>- Reforço das Acessibilidades:</u>	
<u>- Desenvolvimento Económico:</u>	Elevada	<u>- Outros:</u>	

LOCALIZAÇÃO DO PROJECTO:



Projecto ID: OV04

INFORMAÇÃO COMPLEMENTAR:

Projecto ID: OV04

O Projecto de Desenvolvimento Local “Campo Internacional do Património”, para Estudo e Revitalização do “Cais do Puchadouro” – Ovar, destina-se a valorizar e promover áreas de menor notoriedade e menos expostas ao investimento público e privado.

Este projecto deverá integrar duas vertentes:

- levantamento, inventariação e caracterização do património (Maio/Junho de 2002)
- proposta de recuperação e revitalização (Junho de 2003)

A Câmara Municipal de Ovar e a sede do Fórum Unesco do Instituto Piaget estabeleceram um Protocolo, em Junho de 2002, visando o estudo e inventário dos recursos endógenos, a reabilitação do património degradado e a divulgação do lugar e seus recursos como potencial ao dispor dos visitantes.

O Projecto desenvolver-se-á em seis fases: informar, investigar, propor, implementar, globalizar e dinamizar.

As primeiras fases - informar, investigar, propor – consistirão num “Campo de Trabalho”, incluindo o contacto com a população local, para lhe dar a conhecer o projecto que se quer desenvolver. Será também elaborado o inventário do Património Natural (flora e fauna) e edificado e desenho do património a interencionar, terminando coma a produção de uma proposta de Projecto Arquitectónico.

Caberá à sede do Fórum Unesco do Instituto Piaget a selecção dos participantes no “Campo de Trabalho”, de acordo com os objectivos a realizar: levantamentos arquitectónicos, plano estratégico de intervenção, projectos e preparação do terreno.

A Câmara Municipal poderá integrar especialistas das várias áreas que entenda convidar.

Após a eventual aceitação da proposta resultante deste “Campo de Trabalho”, por parte da Câmara caberá à Fórum Unesco do Instituto Piaget, com a colaboração do Câmara Municipal, elaborar a candidatura a apresentar às fontes de financiamento para a concretização do Projecto de desenvolvimento Local.

Aprovado esse eventual financiamento, a Câmara Municipal deverá garantir a sua concretização, nos termos da candidatura aprovada, cabendo ao Fórum Unesco do Instituto Piaget a direcção técnica do projecto e sua supervisão.

IDENTIFICAÇÃO DO PROJECTO:

Designação:

Enquadramento Paisagístico e Recuperação do Cais da Ribeira

Projecto ID:

OV05

Concelho:

Ovar

Freguesia:

Ovar

Objecto Candidatura:

Projecto de Execução e Obras



CARACTERIZAÇÃO DO PROJECTO:

Programa de Candidatura:

POC e POT'S

Projectos Associados:

Investimento Total Previsível:

200.000,00 Euros

Entidades Envolvidas e/ou a Envolver:

C.M. Ovar; AMRIA; CCDRC; ICNB; APA; DAO/UA; ESGIRA-MARIA

ANTECEDENTES:

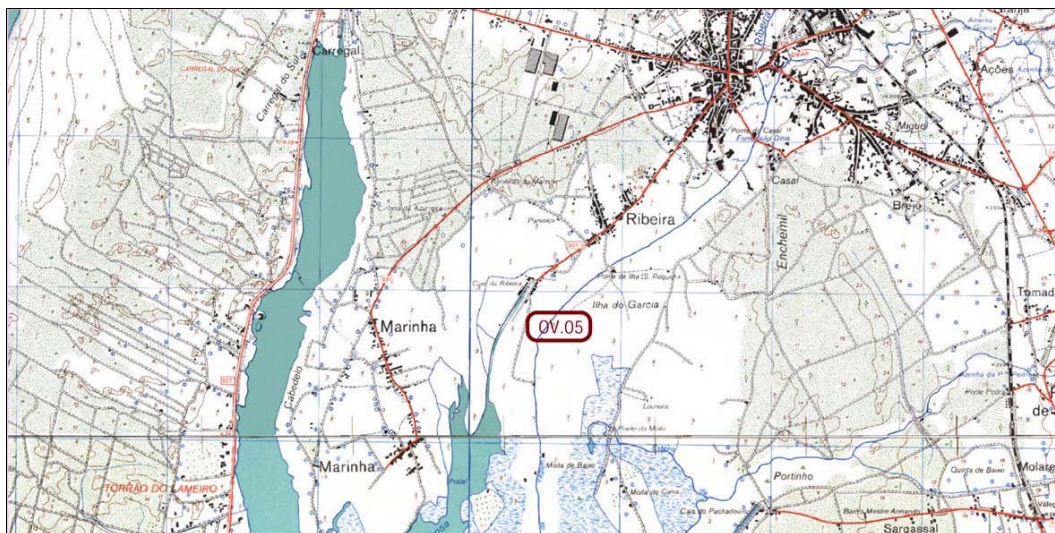
Candidatura Anterior:

Montante:

AVALIAÇÃO MUNICIPAL DO PROJECTO:

<u>Grau de Importância Estratégica:</u>	Prioridade de Nível 4		
<u>Importância do Projecto, nos Domínios:</u>			
<u>- Protecção e Valorização ambiental:</u>	Elevada	<u>- Desenvolvimento Turístico:</u>	Elevada
<u>- Valorização Paisagística:</u>	Elevada	<u>- Desenvolvimento Cultural:</u>	Elevada
<u>- Ordenamento Urbanístico:</u>	Elevada	<u>- Desenvolvimento de Act. Desportivas:</u>	Média
<u>- Protecção/Valorização Patrimonial:</u>	Elevada	<u>- Reforço de Infra-estruturas/Equipº.:</u>	
<u>- Aumento da Atractividade da Região:</u>	Elevada	<u>- Reforço das Acessibilidades:</u>	
<u>- Desenvolvimento Económico:</u>	Elevada	<u>- Outros:</u>	

LOCALIZAÇÃO DO PROJECTO:



Projecto ID: OV05

INFORMAÇÃO COMPLEMENTAR:

Projecto ID:

OV05

Sem Informação.

IDENTIFICAÇÃO DO PROJECTO:

Designação:

Qualificação Urbanística da Praia Fluvial do Areinho

Projecto ID:

OV06

Concelho:

Ovar

Freguesia:

Ovar

Objecto Candidatura:

Projecto de Execução e Obras



CARACTERIZAÇÃO DO PROJECTO:

Programa de Candidatura:

POC e POT'S

Projectos Associados:

Investimento Total Previsível:

110.000,00 Euros

Entidades Envolvidas e/ou a Envolver:

C.M. Ovar; AMRIA; CCDRC; ICNB

ANTECEDENTES:

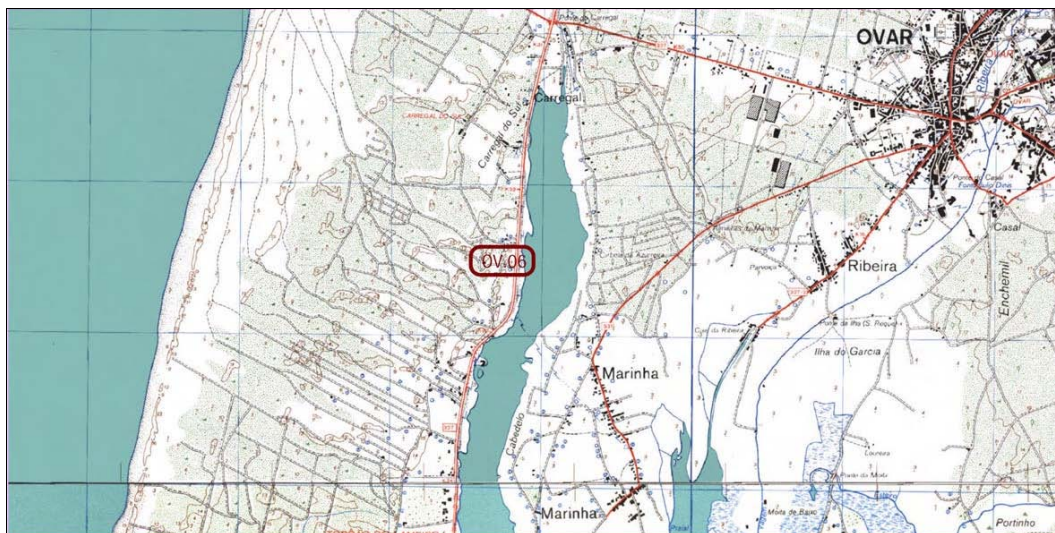
Candidatura Anterior:

Montante:

AVALIAÇÃO MUNICIPAL DO PROJECTO:

<u>Grau de Importância Estratégica:</u>	Prioridade de Nível 4		
<u>Importância do Projecto, nos Domínios:</u>			
<u>- Protecção e Valorização ambiental:</u>	Elevada	<u>- Desenvolvimento Turístico:</u>	Elevada
<u>- Valorização Paisagística:</u>	Elevada	<u>- Desenvolvimento Cultural:</u>	Média
<u>- Ordenamento Urbanístico:</u>	Elevada	<u>- Desenvolvimento de Act. Desportivas:</u>	Elevada
<u>- Protecção/Valorização Patrimonial:</u>	Elevada	<u>- Reforço de Infra-estruturas/Equipº.:</u>	Elevada
<u>- Aumento da Atractividade da Região:</u>	Elevada	<u>- Reforço das Acessibilidades:</u>	Média
<u>- Desenvolvimento Económico:</u>	Elevada	<u>- Outros:</u>	

LOCALIZAÇÃO DO PROJECTO:



Projecto ID: OV06

INFORMAÇÃO COMPLEMENTAR:

Projecto ID:

OV06

Sem Informação.

IDENTIFICAÇÃO DO PROJECTO:

Designação:

Enquadramento Paisagístico e Recuperação do Cais da Pedra

Projecto ID:

OV07

Concelho:

Ovar

Freguesia:

Ovar

Objecto Candidatura:

Projecto de Execução e Obras



CARACTERIZAÇÃO DO PROJECTO:

Programa de Candidatura:

POC e POT'S

Projectos Associados:

Investimento Total Previsível:

69.000,00 Euros

Entidades Envolvidas e/ou a Envolver:

C.M. Ovar; AMRIA; CCDRC; ICNB; APA; DAO/UA; ESGIRA-MARIA

ANTECEDENTES:

Candidatura Anterior:

Montante:

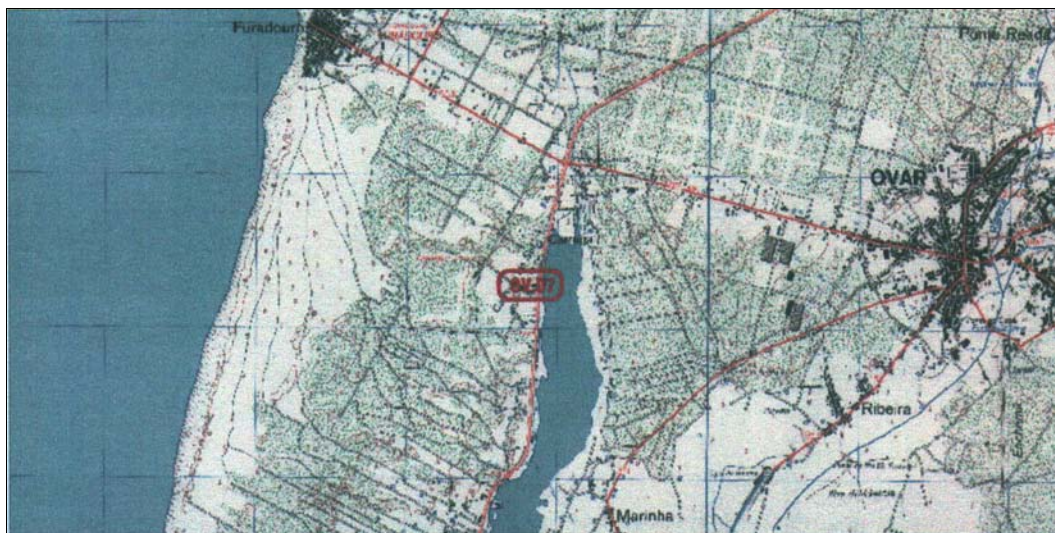
AVALIAÇÃO MUNICIPAL DO PROJECTO:

Grau de Importância Estratégica:

Importância do Projecto, nos Domínios:

- Protecção e Valorização ambiental:	<input type="text" value="Elevada"/>	- Desenvolvimento Turístico:	<input type="text" value="Elevada"/>
- Valorização Paisagística:	<input type="text" value="Elevada"/>	- Desenvolvimento Cultural:	<input type="text"/>
- Ordenamento Urbanístico:	<input type="text"/>	- Desenvolvimento de Act. Desportivas:	<input type="text" value="Elevada"/>
- Protecção/Valorização Patrimonial:	<input type="text" value="Média"/>	- Reforço de Infra-estruturas/Equipº:	<input type="text"/>
- Aumento da Atractividade da Região:	<input type="text" value="Média"/>	- Reforço das Acessibilidades:	<input type="text"/>
- Desenvolvimento Económico:	<input type="text"/>	- Outros:	<input type="text"/>

LOCALIZAÇÃO DO PROJECTO:



Projecto ID:

INFORMAÇÃO COMPLEMENTAR:

Projecto ID:

OV07

Sem Informação.

IDENTIFICAÇÃO DO PROJECTO:

Designação:

Qualificação Urbanística da Praia Fluvial da Azurreira

Projecto ID:

OV08

Concelho:

Ovar

Freguesia:

Ovar

Objecto Candidatura:

Projecto de Execução e Obras



CARACTERIZAÇÃO DO PROJECTO:

Programa de Candidatura:

POC e POT'S

Projectos Associados:

Investimento Total Previsível:

59.000,00 Euros

Entidades Envolvidas e/ou a Envolver:

C.M. Ovar; AMRIA; CCDRC; ICNB; UA

ANTECEDENTES:

Candidatura Anterior:

Montante:

AVALIAÇÃO MUNICIPAL DO PROJECTO:

Grau de Importância Estratégica:

Prioridade de Nível 2

Importância do Projecto, nos Domínios:

- Protecção e Valorização ambiental:

Elevada

- Desenvolvimento Turístico:

Elevada

- Valorização Paisagística:

Elevada

- Desenvolvimento Cultural:

- Ordenamento Urbanístico:

Média

- Desenvolvimento de Act. Desportivas:

Elevada

- Protecção/Valorização Patrimonial:

Elevada

- Reforço de Infra-estruturas/Equipº:

- Aumento da Atractividade da Região:

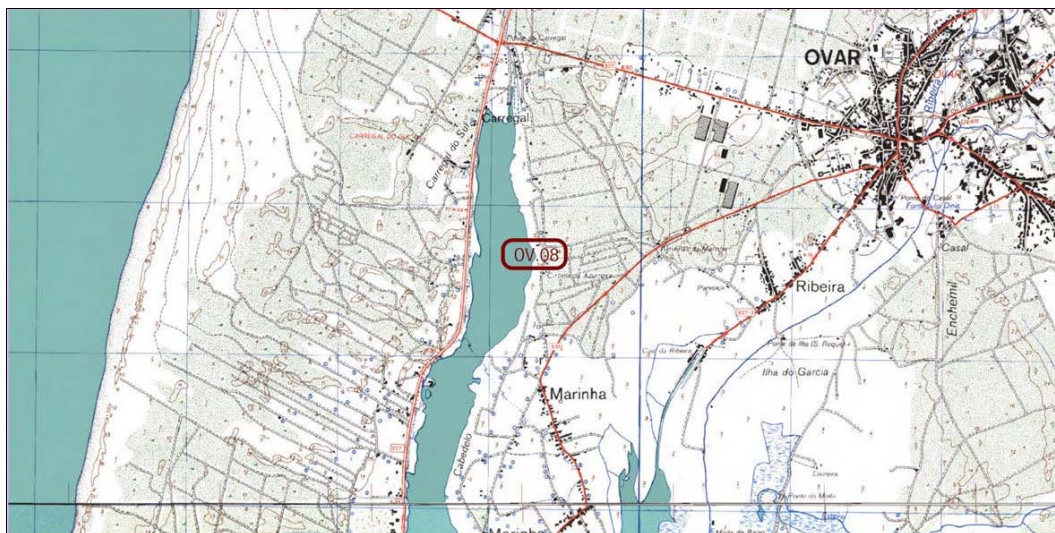
Elevada

- Reforço das Acessibilidades:

- Desenvolvimento Económico:

- Outros:

LOCALIZAÇÃO DO PROJECTO:



Projecto ID: OV08

INFORMAÇÃO COMPLEMENTAR:

Projecto ID:

OV08

Sem Informação.

IDENTIFICAÇÃO DO PROJECTO:

Designação:

Elaboração do Plano de Pormenor de Valorização do Sítio "ADP - Espaço Margem"

Projecto ID:

OV09

Concelho:

Ovar

Freguesia:

Ovar

Objecto Candidatura:

Projecto de Execução

CARACTERIZAÇÃO DO PROJECTO:

Programa de Candidatura:

POC

Projectos Associados:

Investimento Total Previsível:

35.000,00 Euros

Entidades Envolvidas e/ou a Envolver:

C.M. Ovar; AMRIA; CCDRC; ICNB; UA

ANTECEDENTES:

Candidatura Anterior:

Montante:

AVALIAÇÃO MUNICIPAL DO PROJECTO:

Grau de Importância Estratégica: Prioridade de Nível 4

Importância do Projecto, nos Domínios:

- Protecção e Valorização ambiental:	Elevada	- Desenvolvimento Turístico:	Elevada
- Valorização Paisagística:	Elevada	- Desenvolvimento Cultural:	Média
- Ordenamento Urbanístico:	Média	- Desenvolvimento de Act. Desportivas:	Média
- Protecção/Valorização Patrimonial:	Média	- Reforço de Infra-estruturas/Equipº:	Média
- Aumento da Atractividade da Região:	Elevada	- Reforço das Acessibilidades:	Média
- Desenvolvimento Económico:	Elevada	- Outros:	

LOCALIZAÇÃO DO PROJECTO:



Projecto ID: OV09

INFORMAÇÃO COMPLEMENTAR:

Projecto ID:

OV09

Sem Informação.

VAGOS

IDENTIFICAÇÃO DO PROJECTO:

Designação:

Construção da Estrada Florestal da Vagueira (de Ilhavo a Mira) e ligação ao Areão e Estradão de Calvão.

Projecto ID:

VA01

Concelho:

Vagos

Freguesia:

Gafanha da Boa Hora

Objecto Candidatura:

Projecto de Execução e Obras



CARACTERIZAÇÃO DO PROJECTO:

Programa de Candidatura:

POC

Projectos Associados:

Investimento Total Previsível:

1.000.000,00 Euros

Entidades Envolvidas e/ou a Envolver:

C.M. Vagos; AMRIA; CCDRC

ANTECEDENTES:

Candidatura Anterior:

Montante:

AVALIAÇÃO MUNICIPAL DO PROJECTO:

Grau de Importância Estratégica:

Prioridade de Nível 3

Importância do Projecto, nos Domínios:

- Protecção e Valorização ambiental:

Elevada

- Desenvolvimento Turístico:

Elevada

- Valorização Paisagística:

Média

- Desenvolvimento Cultural:

Média

- Ordenamento Urbanístico:

Média

- Desenvolvimento de Act. Desportivas:

Média

- Protecção/Valorização Patrimonial:

Média

- Reforço de Infra-estruturas/Equipº:

Elevada

- Aumento da Atractividade da Região:

Elevada

- Reforço das Acessibilidades:

Elevada

- Desenvolvimento Económico:

Elevada

- Outros:

LOCALIZAÇÃO DO PROJECTO:



Projecto ID: VA01

INFORMAÇÃO COMPLEMENTAR:

Projecto ID:

VA01

Sem Informação.

IDENTIFICAÇÃO DO PROJECTO:

Designação:

Construção da Estrada da Pedricosa à Ponte de Fareja, com recuperação da Ponte Antiga

Projecto ID:

VA02

Concelho:

Vagos

Freguesia:

Vagos

Objecto Candidatura:

Projecto de Execução e Obras



CARACTERIZAÇÃO DO PROJECTO:

Programa de Candidatura:

POC e POT'S

Projectos Associados:

Investimento Total Previsível:

500.000,00 Euros

Entidades Envolvidas e/ou a Envolver:

C.M. Vagos; AMRIA; CCDRC; ICNB

ANTECEDENTES:

Candidatura Anterior:

Montante:

AVALIAÇÃO MUNICIPAL DO PROJECTO:

Grau de Importância Estratégica:

Prioridade de Nível 3

Importância do Projecto, nos Domínios:

- Protecção e Valorização ambiental:

Elevada

- Desenvolvimento Turístico:

Elevada

- Valorização Paisagística:

Elevada

- Desenvolvimento Cultural:

Elevada

- Ordenamento Urbanístico:

Média

- Desenvolvimento de Act. Desportivas:

Elevada

- Protecção/Valorização Patrimonial:

Elevada

- Reforço de Infra-estruturas/Equipº:

Média

- Aumento da Atractividade da Região:

Elevada

- Reforço das Acessibilidades:

Elevada

- Desenvolvimento Económico:

Média

- Outros:

LOCALIZAÇÃO DO PROJECTO:



Projecto ID: VA02

INFORMAÇÃO COMPLEMENTAR:

Projecto ID:

VA02

Sem Informação.

IDENTIFICAÇÃO DO PROJECTO:

Designação:

Qualificação da Área e Construção do Cais da Praia da Vagueira

Projecto ID:

VA03

Concelho:

Vagos

Freguesia:

Gafanha da Boa Hora

Objecto Candidatura:

Projecto de Execução e Obras



CARACTERIZAÇÃO DO PROJECTO:

Programa de Candidatura:

POC e POT'S

Projectos Associados:

Investimento Total Previsível:

500.000,00 Euros

Entidades Envolvidas e/ou a Envolver:

C.M. Vagos; AMRIA; CCDRC; ICNB

ANTECEDENTES:

Candidatura Anterior:

Montante:

AVALIAÇÃO MUNICIPAL DO PROJECTO:

Grau de Importância Estratégica: Prioridade de Nível 4

Importância do Projecto, nos Domínios:

- Protecção e Valorização ambiental:	Elevada	- Desenvolvimento Turístico:	Elevada
- Valorização Paisagística:	Elevada	- Desenvolvimento Cultural:	Elevada
- Ordenamento Urbanístico:	Elevada	- Desenvolvimento de Act. Desportivas:	Elevada
- Protecção/Valorização Patrimonial:	Elevada	- Reforço de Infra-estruturas/Equipº:	Elevada
- Aumento da Atractividade da Região:	Elevada	- Reforço das Acessibilidades:	Elevada
- Desenvolvimento Económico:	Elevada	- Outros:	

LOCALIZAÇÃO DO PROJECTO:



Projecto ID: VA03

INFORMAÇÃO COMPLEMENTAR:

Projecto ID:

VA03

Sem Informação.

IDENTIFICAÇÃO DO PROJECTO:

Designação:

Qualificação da Área e Construção do Cais do Rio Boco (Construção de Porto de Recreio e Parque Central da Vila de Vagos)

Projecto ID:

VA04

Concelho:

Vagos

Freguesia:

Vagos

Objecto Candidatura:

Projecto de Execução e Obras



CARACTERIZAÇÃO DO PROJECTO:

Programa de Candidatura:

POC e POT'S

Projectos Associados:

Via Marginal à Vila de Vagos

Investimento Total Previsível:

1.000.000,00 Euros

Entidades Envolvidas e/ou a Envolver:

C.M. Vagos; AMRIA; CCDRC; ICNB

ANTECEDENTES:

Candidatura Anterior:

Montante:

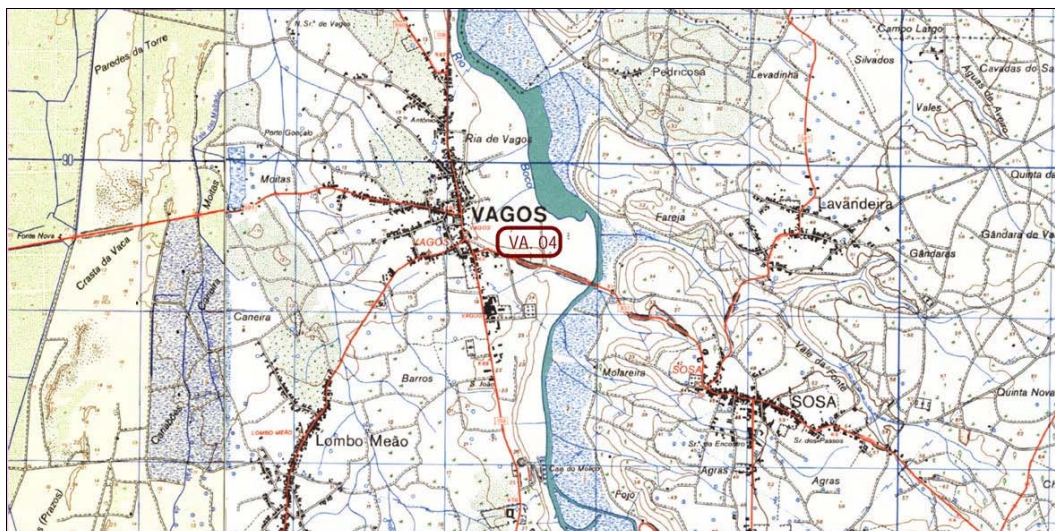
AVALIAÇÃO MUNICIPAL DO PROJECTO:

Grau de Importância Estratégica: Prioridade de Nível 4

Importância do Projecto, nos Domínios:

- Protecção e Valorização ambiental:	Elevada	- Desenvolvimento Turístico:	Elevada
- Valorização Paisagística:	Elevada	- Desenvolvimento Cultural:	Elevada
- Ordenamento Urbanístico:	Elevada	- Desenvolvimento de Act. Desportivas:	Elevada
- Protecção/Valorização Patrimonial:	Elevada	- Reforço de Infra-estruturas/Equipº:	Elevada
- Aumento da Atractividade da Região:	Elevada	- Reforço das Acessibilidades:	Elevada
- Desenvolvimento Económico:	Elevada	- Outros:	

LOCALIZAÇÃO DO PROJECTO:



Projecto ID: VA04

INFORMAÇÃO COMPLEMENTAR:

Projecto ID:

A vila de Vagos encontra-se virada de costas para o rio, não tirando partido nem visual nem físico deste potencial paisagístico. Pretende-se, com a implementação deste espaço, aproximar a população e os visitantes do rio, transformando este espaço no cartão de visita da Vila.

Preconiza-se a construção de uma frente urbana, imediatamente nas traseiras do actual espaço edificado, criando uma frente para o rio.

Constituir-se-á um espaço de lazer equipado, permitindo actividades de estadia/contemplação e recreio (passeios a pé, de bicicleta, de patins, pequenos quiosques com esplanadas e um porto de recreio para embarcações).

Poderá pensar-se também na localização de postos de interpretação da paisagem, fauna e flora. Neste contexto, deverá ser contemplada a recuperação de uma área de sapal, que foi aterrada.

IDENTIFICAÇÃO DO PROJECTO:

Designação:

Recuperação das Nascentes da Pedricosa

Projecto ID:

VA05

Concelho:

Vagos

Freguesia:

Sôsa

Objecto Candidatura:

Projecto de Execução e Obras

CARACTERIZAÇÃO DO PROJECTO:

Programa de Candidatura:

POC e POT'S

Projectos Associados:

Investimento Total Previsível:

250.000,00 Euros

Entidades Envolvidas e/ou a Envolver:

C.M. Vagos; AMRIA; CCDRC; ICNB

ANTECEDENTES:

Candidatura Anterior:

Montante:

AVALIAÇÃO MUNICIPAL DO PROJECTO:

Grau de Importância Estratégica:

Prioridade de Nível 2

Importância do Projecto, nos Domínios:

- Protecção e Valorização ambiental:

Elevada

- Desenvolvimento Turístico:

Elevada

- Valorização Paisagística:

Elevada

- Desenvolvimento Cultural:

Elevada

- Ordenamento Urbanístico:

Elevada

- Desenvolvimento de Act. Desportivas:

Média

- Protecção/Valorização Patrimonial:

Elevada

- Reforço de Infra-estruturas/Equipº:

Elevada

- Aumento da Atractividade da Região:

Elevada

- Reforço das Acessibilidades:

Baixa

- Desenvolvimento Económico:

Elevada

- Outros:

LOCALIZAÇÃO DO PROJECTO:



Projecto ID: VA05

INFORMAÇÃO COMPLEMENTAR:

Projecto ID:

VA05

Recuperação da paisagem ambiental.

Recuperação de infra-estruturas de interesse público e interesse histórico.

Execução de infra-estruturas de apoio à visita, manutenção e fruição dos espaços naturais.

IDENTIFICAÇÃO DO PROJECTO:

Designação:

Promoção Sinalética Turística da Via de Interesse Paisagístico entre a Praia da Vagueira e Vagos

Projecto ID:

VA06

Concelho:

Vagos

Freguesia:

Vagos/Gafanha da Boa Hora

Objecto Candidatura:

Projecto de Execução e Obras



CARACTERIZAÇÃO DO PROJECTO:

Programa de Candidatura:

POC e POT'S

Projectos Associados:

Investimento Total Previsível:

100.000,00 Euros

Entidades Envolvidas e/ou a Envolver:

C.M. Vagos; AMRIA; CCDRC

ANTECEDENTES:

Candidatura Anterior:

Montante:

AVALIAÇÃO MUNICIPAL DO PROJECTO:

Grau de Importância Estratégica:

Prioridade de Nível 3

Importância do Projecto, nos Domínios:

- Protecção e Valorização ambiental:

Elevada

- Desenvolvimento Turístico:

Elevada

- Valorização Paisagística:

Elevada

- Desenvolvimento Cultural:

Elevada

- Ordenamento Urbanístico:

Elevada

- Desenvolvimento de Act. Desportivas:

Elevada

- Protecção/Valorização Patrimonial:

Elevada

- Reforço de Infra-estruturas/Equipº:

Elevada

- Aumento da Atractividade da Região:

Elevada

- Reforço das Acessibilidades:

Elevada

- Desenvolvimento Económico:

Elevada

- Outros:

LOCALIZAÇÃO DO PROJECTO:



Projecto ID: VA06

INFORMAÇÃO COMPLEMENTAR:

Projecto ID:

VA06

Sem Informação.

IDENTIFICAÇÃO DO PROJECTO:

Designação:

Construção da Estrada Ponte de Água Fria à Pedricosa

Projecto ID:

VA07

Concelho:

Vagos

Freguesia:

Vagos

Objecto Candidatura:

Projecto de Execução e Obras

CARACTERIZAÇÃO DO PROJECTO:

Programa de Candidatura:

POC e POT'S

Projectos Associados:

Investimento Total Previsível:

1.000.000,00 Euros

Entidades Envolvidas e/ou a Envolver:

C.M. Vagos; AMRIA; CCDRC; ICNB

ANTECEDENTES:

Candidatura Anterior:

Montante:

AVALIAÇÃO MUNICIPAL DO PROJECTO:

Grau de Importância Estratégica:

Prioridade de Nível 4

Importância do Projecto, nos Domínios:

- Protecção e Valorização ambiental:

Elevada

- Desenvolvimento Turístico:

Elevada

- Valorização Paisagística:

Elevada

- Desenvolvimento Cultural:

Elevada

- Ordenamento Urbanístico:

Elevada

- Desenvolvimento de Act. Desportivas:

Média

- Protecção/Valorização Patrimonial:

Média

- Reforço de Infra-estruturas/Equipº.:

Elevada

- Aumento da Atractividade da Região:

Elevada

- Reforço das Acessibilidades:

Elevada

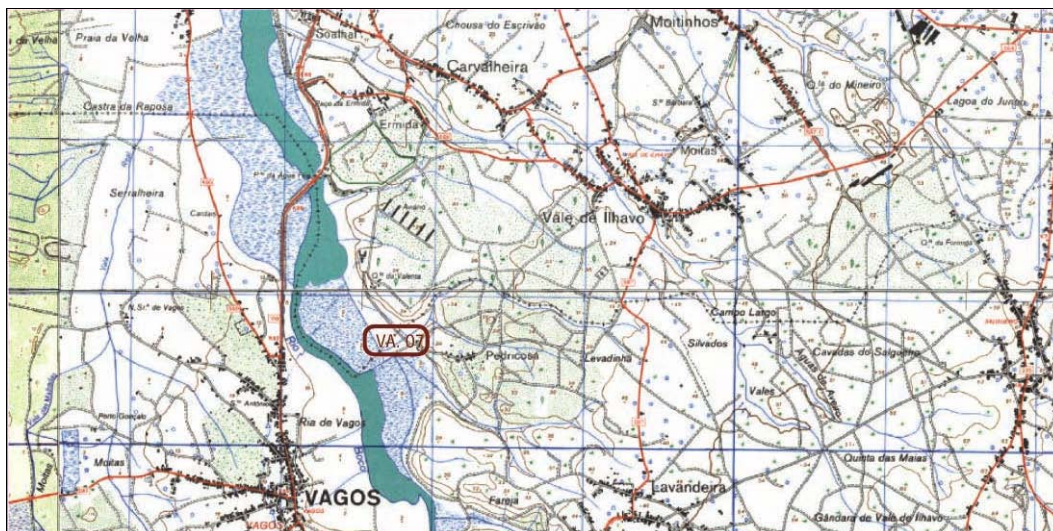
- Desenvolvimento Económico:

Elevada

- Outros:

--	--

LOCALIZAÇÃO DO PROJECTO:



Projecto ID: VA07

INFORMAÇÃO COMPLEMENTAR:

Projecto ID:

VA07

Sem Informação.

IDENTIFICAÇÃO DO PROJECTO:

Designação:

Construção da Estrada Ponte de Fareja à Lomba passando pelo Vale do Boco

Projecto ID:

VA08

Concelho:

Vagos

Freguesia:

Sôsa

Objecto Candidatura:

Projecto de Execução e Obras

CARACTERIZAÇÃO DO PROJECTO:

Programa de Candidatura:

POC e POT'S

Projectos Associados:

Investimento Total Previsível:

1.000.000,00 Euros

Entidades Envolvidas e/ou a Envolver:

C.M. Vagos; AMRIA; CCDRC; ICNB

ANTECEDENTES:

Candidatura Anterior:

Montante:

AVALIAÇÃO MUNICIPAL DO PROJECTO:

<u>Grau de Importância Estratégica:</u>	Prioridade de Nível 4		
<u>Importância do Projecto, nos Domínios:</u>			
<u>- Protecção e Valorização ambiental:</u>	Elevada	<u>- Desenvolvimento Turístico:</u>	Elevada
<u>- Valorização Paisagística:</u>	Elevada	<u>- Desenvolvimento Cultural:</u>	Elevada
<u>- Ordenamento Urbanístico:</u>	Elevada	<u>- Desenvolvimento de Act. Desportivas:</u>	Média
<u>- Protecção/Valorização Patrimonial:</u>	Média	<u>- Reforço de Infra-estruturas/Equipº.:</u>	Elevada
<u>- Aumento da Atractividade da Região:</u>	Elevada	<u>- Reforço das Acessibilidades:</u>	Elevada
<u>- Desenvolvimento Económico:</u>	Elevada	<u>- Outros:</u>	

LOCALIZAÇÃO DO PROJECTO:



Projecto ID: VA08

INFORMAÇÃO COMPLEMENTAR:

Projecto ID:

VA08

Sem Informação.

IDENTIFICAÇÃO DO PROJECTO:

Designação:

Recuperação das Nascentes das Azenhas do Vale do Boco

Projecto ID:

VA09

Concelho:

Vagos

Freguesia:

Sôsa

Objecto Candidatura:

Projecto de Execução e Obras



CARACTERIZAÇÃO DO PROJECTO:

Programa de Candidatura:

POC e POT'S

Projectos Associados:

Investimento Total Previsível:

250.000,00 Euros

Entidades Envolvidas e/ou a Envolver:

C.M. Vagos; AMRIA; CCDRC; ICNB

ANTECEDENTES:

Candidatura Anterior:

Montante:

AVALIAÇÃO MUNICIPAL DO PROJECTO:

Grau de Importância Estratégica:

Prioridade de Nível 2

Importância do Projecto, nos Domínios:

- Protecção e Valorização ambiental:

Elevada

- Desenvolvimento Turístico:

Elevada

- Valorização Paisagística:

Elevada

- Desenvolvimento Cultural:

Elevada

- Ordenamento Urbanístico:

Elevada

- Desenvolvimento de Act. Desportivas:

Média

- Protecção/Valorização Patrimonial:

Elevada

- Reforço de Infra-estruturas/Equipº:

Elevada

- Aumento da Atractividade da Região:

Elevada

- Reforço das Acessibilidades:

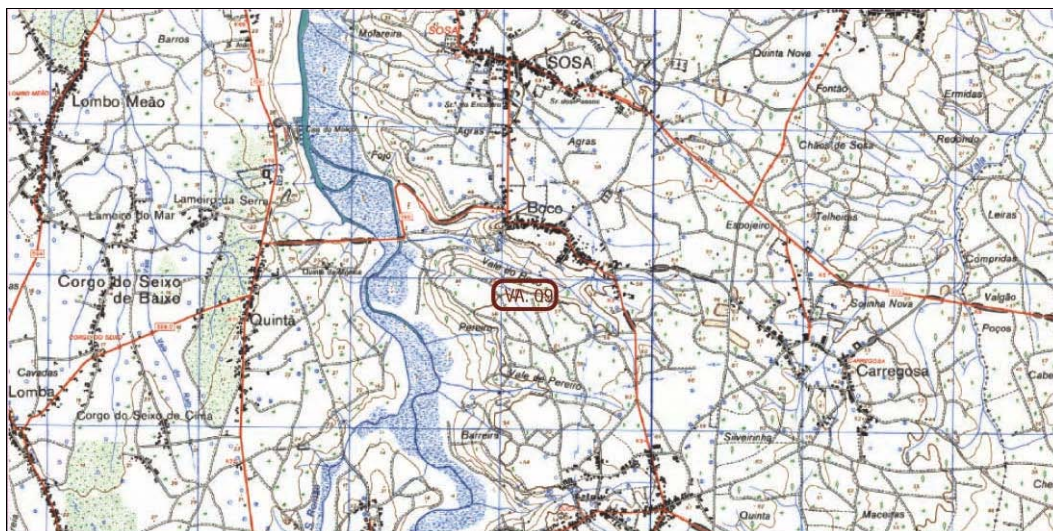
Baixa

- Desenvolvimento Económico:

Elevada

- Outros:

LOCALIZAÇÃO DO PROJECTO:



Projecto ID: VA09

INFORMAÇÃO COMPLEMENTAR:

Projecto ID:

VA09

Recuperação da paisagem ambiental.

Recuperação de infra-estruturas de interesse público e interesse histórico.

Execução de infra-estruturas de apoio à visita, manutenção e fruição dos espaços naturais.

IDENTIFICAÇÃO DO PROJECTO:

Designação:

Plano de Pormenor da Vagueira - Revisão e Defesa de Costa

Projecto ID:

VA10

Concelho:

Vagos

Freguesia:

Gafanha da Boa Hora

Objecto Candidatura:

Projecto de Execução e Obras



CARACTERIZAÇÃO DO PROJECTO:

Programa de Candidatura:

POC e POT'S

Projectos Associados:

Investimento Total Previsível:

50.000,00 Euros

Entidades Envolvidas e/ou a Envolver:

C.M. Vagos; AMRIA; CCDRC; ICNB

ANTECEDENTES:

Candidatura Anterior:

Montante:

AVALIAÇÃO MUNICIPAL DO PROJECTO:

<u>Grau de Importância Estratégica:</u>	Prioridade de Nível 3		
<u>Importância do Projecto, nos Domínios:</u>			
<u>- Protecção e Valorização ambiental:</u>	Elevada	<u>- Desenvolvimento Turístico:</u>	Elevada
<u>- Valorização Paisagística:</u>	Elevada	<u>- Desenvolvimento Cultural:</u>	Elevada
<u>- Ordenamento Urbanístico:</u>	Elevada	<u>- Desenvolvimento de Act. Desportivas:</u>	Elevada
<u>- Protecção/Valorização Patrimonial:</u>	Elevada	<u>- Reforço de Infra-estruturas/Equipº.:</u>	Elevada
<u>- Aumento da Atractividade da Região:</u>	Elevada	<u>- Reforço das Acessibilidades:</u>	Elevada
<u>- Desenvolvimento Económico:</u>	Elevada	<u>- Outros:</u>	Elevada

LOCALIZAÇÃO DO PROJECTO:



Projecto ID: VA10

INFORMAÇÃO COMPLEMENTAR:

Projecto ID:

VA10

Sem Informação.

IDENTIFICAÇÃO DO PROJECTO:

Designação:

Qualificação Urbanística da Praia Fluvial da Vagueira (Construção de Porto de Recreio)

Projecto ID:

VA11

Concelho:

Vagos

Freguesia:

Gafanha da Boa Hora

Objecto Candidatura:

Projecto de Execução e Obras



CARACTERIZAÇÃO DO PROJECTO:

Programa de Candidatura:

POC e POT'S

Projectos Associados:

Investimento Total Previsível:

250.000,00 Euros

Entidades Envolvidas e/ou a Envolver:

C.M. Vagos; AMRIA; CCDRC; ICNB

ANTECEDENTES:

Candidatura Anterior:

Montante:

AVALIAÇÃO MUNICIPAL DO PROJECTO:

Grau de Importância Estratégica:

Prioridade de Nível 3

Importância do Projecto, nos Domínios:

- Protecção e Valorização ambiental:

Elevada

- Desenvolvimento Turístico:

Elevada

- Valorização Paisagística:

Elevada

- Desenvolvimento Cultural:

Média

- Ordenamento Urbanístico:

Elevada

- Desenvolvimento de Act. Desportivas:

Elevada

- Protecção/Valorização Patrimonial:

Elevada

- Reforço de Infra-estruturas/Equipº:

Elevada

- Aumento da Atractividade da Região:

Elevada

- Reforço das Acessibilidades:

Média

- Desenvolvimento Económico:

Elevada

- Outros:

LOCALIZAÇÃO DO PROJECTO:



Projecto ID: VA11

INFORMAÇÃO COMPLEMENTAR:

Projecto ID:

VA11

Sem Informação.

IDENTIFICAÇÃO DO PROJECTO:

Designação:

Plano de Pormenor da Duna Verde

Projecto ID:

VA12

Concelho:

Vagos

Freguesia:

Gafanha da Boa Hora

Objecto Candidatura:



CARACTERIZAÇÃO DO PROJECTO:

Programa de Candidatura:

POC

Projectos Associados:

Investimento Total Previsível:

30.000,00 Euros

Entidades Envolvidas e/ou a Envolver:

C.M. Vagos; AMRIA; CCDRC

ANTECEDENTES:

Candidatura Anterior:

Montante:

AVALIAÇÃO MUNICIPAL DO PROJECTO:

Grau de Importância Estratégica: Prioridade de Nível 4

Importância do Projecto, nos Domínios:

- Protecção e Valorização ambiental:	Elevada	- Desenvolvimento Turístico:	Elevada
- Valorização Paisagística:	Elevada	- Desenvolvimento Cultural:	Elevada
- Ordenamento Urbanístico:	Elevada	- Desenvolvimento de Act. Desportivas:	Elevada
- Protecção/Valorização Patrimonial:	Elevada	- Reforço de Infra-estruturas/Equipº:	Elevada
- Aumento da Atractividade da Região:	Elevada	- Reforço das Acessibilidades:	Elevada
- Desenvolvimento Económico:	Elevada	- Outros:	

LOCALIZAÇÃO DO PROJECTO:



Projecto ID: VA12

INFORMAÇÃO COMPLEMENTAR:

Projecto ID:

Com a qualificação deste espaço como pólo turístico de forte atractividade, espera-se que resultem novas dinâmicas que promovam uma melhoria da estrutura turística do concelho de Vagos proporcionando qualidade de vida e de fruição do espaço natural.

O objectivo é de qualificação de um espaço natural com elevadas potencialidades de vivência, através da localização de alguns equipamentos de apoio e de lazer no sentido de que a estrutura turística multifuncional a criar, revele alguma autonomia interna do conjunto.

Pretende-se promover uma intervenção turística constituída predominantemente por habitação unifamiliar isolada ou geminada, com espaços públicos qualificados no sentido de gerar um pólo de forte atractividade, mas que respeite as características singulares do sítio, como a morfologia, o coberto vegetal e a relação com a envolvente.

IDENTIFICAÇÃO DO PROJECTO:

Designação:

Plano de Pormenor Lomba do Forte Velho / Empreendimento Turístico

Projecto ID:

VA13

Concelho:

Vagos

Freguesia:

Gafanha da Boa Hora

Objecto Candidatura:



CARACTERIZAÇÃO DO PROJECTO:

Programa de Candidatura:

POC

Projectos Associados:

Investimento Total Previsível:

30.000,00 Euros

Entidades Envolvidas e/ou a Envolver:

C.M. Vagos; AMRIA; CCDRC

ANTECEDENTES:

Candidatura Anterior:

Montante:

AVALIAÇÃO MUNICIPAL DO PROJECTO:

Grau de Importância Estratégica:

Prioridade de Nível 4

Importância do Projecto, nos Domínios:

- Protecção e Valorização ambiental:

Elevada

- Desenvolvimento Turístico:

Elevada

- Valorização Paisagística:

Elevada

- Desenvolvimento Cultural:

Elevada

- Ordenamento Urbanístico:

Elevada

- Desenvolvimento de Act. Desportivas:

Elevada

- Protecção/Valorização Patrimonial:

Elevada

- Reforço de Infra-estruturas/Equipº:

Elevada

- Aumento da Atractividade da Região:

Elevada

- Reforço das Acessibilidades:

Elevada

- Desenvolvimento Económico:

Elevada

- Outros:

LOCALIZAÇÃO DO PROJECTO:



Projecto ID: VA13

INFORMAÇÃO COMPLEMENTAR:

Projecto ID:

A concretização desta infraestrutura turística enquadra-se na estratégia de desenvolvimento do município que perspectiva uma grande aposta no turismo de qualidade em estreita ligação com a envolvente natural.

Com a qualificação deste espaço como pólo turístico de forte atractividade, espera-se que resultem novas dinâmicas que promovam uma melhoria da estrutura turística do concelho de Vagos proporcionando qualidade de vida e de fruição do espaço natural.

Pretende-se promover uma intervenção turística constituída predominantemente por habitação unifamiliar isolada ou geminada, com espaços públicos qualificados no sentido de gerar um pólo de forte atractividade, mas que respeite as características singulares do sítio, como a morfologia, o coberto vegetal e a relação com a envolvente.

IDENTIFICAÇÃO DO PROJECTO:

Designação:

Valorização do Parque de Campismo da Vagueira

Projecto ID:

VA14

Concelho:

Vagos

Freguesia:

Gafanha da Boa Hora

Objecto Candidatura:



CARACTERIZAÇÃO DO PROJECTO:

Programa de Candidatura:

POC

Projectos Associados:

Investimento Total Previsível:

50.000,00 Euros

Entidades Envolvidas e/ou a Envolver:

C.M. Vagos; AMRIA; CCDRC

ANTECEDENTES:

Candidatura Anterior:

Montante:

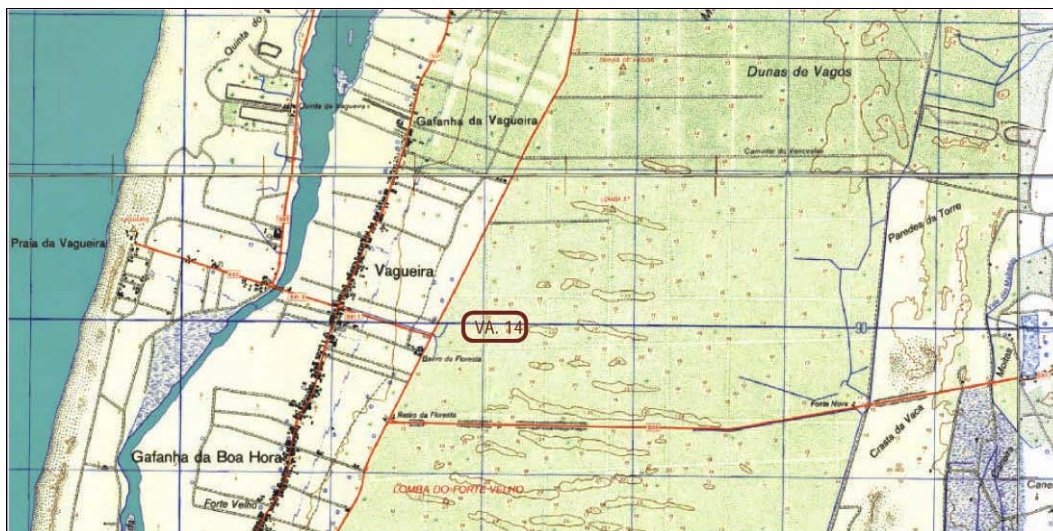
AVALIAÇÃO MUNICIPAL DO PROJECTO:

Grau de Importância Estratégica: Prioridade de Nível 4

Importância do Projecto, nos Domínios:

- Protecção e Valorização ambiental:	Elevada	- Desenvolvimento Turístico:	Elevada
- Valorização Paisagística:	Elevada	- Desenvolvimento Cultural:	Elevada
- Ordenamento Urbanístico:	Elevada	- Desenvolvimento de Act. Desportivas:	Elevada
- Protecção/Valorização Patrimonial:	Elevada	- Reforço de Infra-estruturas/Equipº:	Elevada
- Aumento da Atractividade da Região:	Elevada	- Reforço das Acessibilidades:	Média
- Desenvolvimento Económico:	Elevada	- Outros:	

LOCALIZAÇÃO DO PROJECTO:



Projecto ID: VA14

INFORMAÇÃO COMPLEMENTAR:

Projecto ID:

VA14

Sem Informação.

IDENTIFICAÇÃO DO PROJECTO:

Designação:

Infra-estruturação do Plano Pormenor da Gafanha da Boa hora

Projecto ID:

VA15

Concelho:

Vagos

Freguesia:

Gafanha da Boa Hora

Objecto Candidatura:

Obras



CARACTERIZAÇÃO DO PROJECTO:

Programa de Candidatura:

POC e POT'S

Projectos Associados:

Plano de Pormenor

Investimento Total Previsível:

1.000.000,00 Euros

Entidades Envolvidas e/ou a Envolver:

C.M. Vagos; AMRIA; CCDRC

ANTECEDENTES:

Candidatura Anterior:

Montante:

AVALIAÇÃO MUNICIPAL DO PROJECTO:

Grau de Importância Estratégica:

Prioridade de Nível 3

Importância do Projecto, nos Domínios:

- Protecção e Valorização ambiental:

Elevada

- Desenvolvimento Turístico:

Elevada

- Valorização Paisagística:

Elevada

- Desenvolvimento Cultural:

Elevada

- Ordenamento Urbanístico:

Elevada

- Desenvolvimento de Act. Desportivas:

Elevada

- Protecção/Valorização Patrimonial:

Elevada

- Reforço de Infra-estruturas/Equipº:

Elevada

- Aumento da Atractividade da Região:

Elevada

- Reforço das Acessibilidades:

Média

- Desenvolvimento Económico:

Elevada

- Outros:

LOCALIZAÇÃO DO PROJECTO:



Projecto ID: VA15

INFORMAÇÃO COMPLEMENTAR:

Projecto ID:

VA15

Qualificação dos espaços públicos, da infra-estruturação da área e do sistema viário.

Realização e promoção de um modelo de habitação a custos controlados, que possa resolver alguns dos problemas de carência habitacional da Freguesia e, que possa contribuir para a implantação de um espaço de características urbanas devidamente estruturado e enquadrado com a natureza dos equipamentos existentes e a instalar.

IDENTIFICAÇÃO DO PROJECTO:

Designação:

Plano de Pormenor e Valorização do Sítio "Marginal Panorâmica à Vila de Vagos"

Projecto ID:

VA16

Concelho:

Vagos

Freguesia:

Vagos

Objecto Candidatura:

Projecto de Execução e Obras



CARACTERIZAÇÃO DO PROJECTO:

Programa de Candidatura:

POC e POT'S

Projectos Associados:

Via Marginal à Vila de Vagos

Investimento Total Previsível:

250.000,00 Euros

Entidades Envolvidas e/ou a Envolver:

C.M. Vagos; AMRIA; CCDRC; ICNB; APA

ANTECEDENTES:

Candidatura Anterior:

Montante:

AVALIAÇÃO MUNICIPAL DO PROJECTO:

Grau de Importância Estratégica:

Prioridade de Nível 3

Importância do Projecto, nos Domínios:

- Protecção e Valorização ambiental:

Elevada

- Desenvolvimento Turístico:

Elevada

- Valorização Paisagística:

Elevada

- Desenvolvimento Cultural:

Elevada

- Ordenamento Urbanístico:

Elevada

- Desenvolvimento de Act. Desportivas:

Elevada

- Protecção/Valorização Patrimonial:

Elevada

- Reforço de Infra-estruturas/Equipº:

Elevada

- Aumento da Atractividade da Região:

Elevada

- Reforço das Acessibilidades:

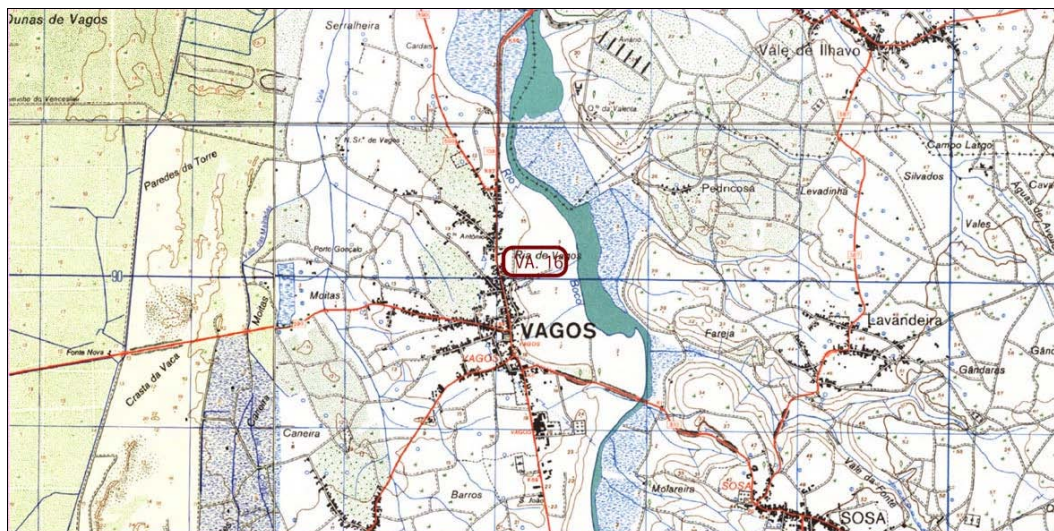
Média

- Desenvolvimento Económico:

Elevada

- Outros:

LOCALIZAÇÃO DO PROJECTO:



Projecto ID: VA16

INFORMAÇÃO COMPLEMENTAR:

Projecto ID:

Este projecto deverá definir a concepção geral, desenho urbano, projectos de execução de vias, percursos, equipamentos, mobiliário e zonas de portos de recreio.

Este estudo abrange toda a zona ribeirinha desde a inserção na E.N 109, a norte, até ao Cais dos Barcos Moliceiros/Folsas Novas.

Pretende-se aproximar a população do rio, através de:

- Criação de um espaço marginal, de estadia, de lazer e fruição do rio, preservando, sempre que possível as características naturais do local;
- Definição de novos espaços verdes, equipados, integrados nas áreas de expansão e que assegurem um contínuo natural;
- Criação de uma via com um carácter local, ao longo da ria, e que funcione como apoio a um espaço lúdico e de lazer, com um perfil e pavimento adequados que só permita a circulação de ligeiros, com um corredor de bicicletas, passeios pedonais, pontos de paragem, etc...

IDENTIFICAÇÃO DO PROJECTO:

Designação:

Valorização do Cais dos Moliceiros / Folsas Novas

Projecto ID:

VA17

Concelho:

Vagos

Freguesia:

Vagos

Objecto Candidatura:

Projecto de Execução e Obras



CARACTERIZAÇÃO DO PROJECTO:

Programa de Candidatura:

POC e POT'S

Projectos Associados:

Via Marginal à Vila de Vagos / Valorização do Sítio "Marginal Panorâmica à Vila de Vagos"

Investimento Total Previsível:

150.000,00 Euros

Entidades Envolvidas e/ou a Envolver:

C.M. Vagos; AMRIA; CCDRC; ICNB; APA; DAO/UA; ESGIRA-MARIA

ANTECEDENTES:

Candidatura Anterior:

Montante:

AVALIAÇÃO MUNICIPAL DO PROJECTO:

Grau de Importância Estratégica:

Prioridade de Nível 3

Importância do Projecto, nos Domínios:

- Protecção e Valorização ambiental:

Elevada

- Desenvolvimento Turístico:

Elevada

- Valorização Paisagística:

Elevada

- Desenvolvimento Cultural:

Elevada

- Ordenamento Urbanístico:

Elevada

- Desenvolvimento de Act. Desportivas:

Elevada

- Protecção/Valorização Patrimonial:

Elevada

- Reforço de Infra-estruturas/Equipº:

Elevada

- Aumento da Atractividade da Região:

Elevada

- Reforço das Acessibilidades:

Elevada

- Desenvolvimento Económico:

Elevada

- Outros:

LOCALIZAÇÃO DO PROJECTO:



Projecto ID: VA17

INFORMAÇÃO COMPLEMENTAR:

Projecto ID:

Pretende-se aproximar a população do rio através da valorização de espaços exteriores públicos existentes, criando neles condições de estadia, de lazer e fruição do rio, preservando, sempre que possível as características naturais do local e recreando as tradições ligadas ao rio Boco.

IDENTIFICAÇÃO DO PROJECTO:

Designação:

Qualificação do Sítio "Margens do Rio Boco"

Projecto ID:

VA18

Concelho:

Vagos

Freguesia:

Vagos / Sôsa

Objecto Candidatura:

Projecto de Execução e Obras



CARACTERIZAÇÃO DO PROJECTO:

Programa de Candidatura:

POC e POT'S

Projectos Associados:

Via Marginal à Vila de Vagos / Valorização do Sítio "Marginal Panorâmica à Vila de Vagos"

Investimento Total Previsível:

250.000,00 Euros

Entidades Envolvidas e/ou a Envolver:

C.M. Vagos; AMRIA; CCDRC; ICNB

ANTECEDENTES:

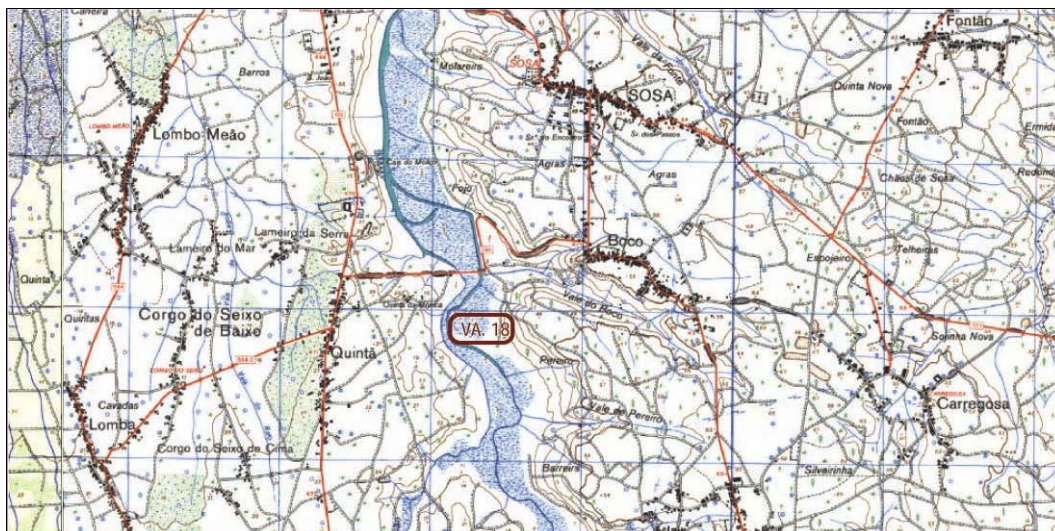
Candidatura Anterior:

Montante:

AVALIAÇÃO MUNICIPAL DO PROJECTO:

<u>Grau de Importância Estratégica:</u>	Prioridade de Nível 4		
<u>Importância do Projecto, nos Domínios:</u>			
<u>- Protecção e Valorização ambiental:</u>	Elevada	<u>- Desenvolvimento Turístico:</u>	Elevada
<u>- Valorização Paisagística:</u>	Elevada	<u>- Desenvolvimento Cultural:</u>	Elevada
<u>- Ordenamento Urbanístico:</u>	Elevada	<u>- Desenvolvimento de Act. Desportivas:</u>	Elevada
<u>- Protecção/Valorização Patrimonial:</u>	Elevada	<u>- Reforço de Infra-estruturas/Equipº.:</u>	Elevada
<u>- Aumento da Atractividade da Região:</u>	Elevada	<u>- Reforço das Acessibilidades:</u>	Elevada
<u>- Desenvolvimento Económico:</u>	Elevada	<u>- Outros:</u>	

LOCALIZAÇÃO DO PROJECTO:



Projecto ID: VA18

INFORMAÇÃO COMPLEMENTAR:

Projecto ID:

VA18

Sem Informação.

IDENTIFICAÇÃO DO PROJECTO:

Designação:

Recuperação e Reutilização das Casas dos Guardas Florestais

Projecto ID:

VA19

Concelho:

Vagos

Freguesia:

Vagos/Gafanha da Boa Hora

Objecto Candidatura:

Projecto de Execução e Obras



CARACTERIZAÇÃO DO PROJECTO:

Programa de Candidatura:

POC

Projectos Associados:

Investimento Total Previsível:

250.000,00 Euros

Entidades Envolvidas e/ou a Envolver:

C.M. Vagos; AMRIA

ANTECEDENTES:

Candidatura Anterior:

Montante:

AVALIAÇÃO MUNICIPAL DO PROJECTO:

<u>Grau de Importância Estratégica:</u>	Prioridade de Nível 4		
<u>Importância do Projecto, nos Domínios:</u>			
<u>- Protecção e Valorização ambiental:</u>	Elevada	<u>- Desenvolvimento Turístico:</u>	Elevada
<u>- Valorização Paisagística:</u>	Elevada	<u>- Desenvolvimento Cultural:</u>	Elevada
<u>- Ordenamento Urbanístico:</u>	Elevada	<u>- Desenvolvimento de Act. Desportivas:</u>	Média
<u>- Protecção/Valorização Patrimonial:</u>	Elevada	<u>- Reforço de Infra-estruturas/Equipº.:</u>	Média
<u>- Aumento da Atractividade da Região:</u>	Elevada	<u>- Reforço das Acessibilidades:</u>	Baixa
<u>- Desenvolvimento Económico:</u>	Média	<u>- Outros:</u>	

LOCALIZAÇÃO DO PROJECTO:



Projecto ID: VA19

INFORMAÇÃO COMPLEMENTAR:

Projecto ID:

VA19

Sem Informação.

IDENTIFICAÇÃO DO PROJECTO:

Designação:

Circuitos Hípicos e Estruturas de Apoio

Projecto ID:

VA20

Concelho:

Vagos

Freguesia:

Vagos/Gafanha da Boa Hora

Objecto Candidatura:

Projecto de Execução e Obras

CARACTERIZAÇÃO DO PROJECTO:

Programa de Candidatura:

POC

Projectos Associados:

Investimento Total Previsível:

250.000,00 Euros

Entidades Envolvidas e/ou a Envolver:

C.M. Vagos; AMRIA; CCDRC

ANTECEDENTES:

Candidatura Anterior:

Montante:

AVALIAÇÃO MUNICIPAL DO PROJECTO:

Grau de Importância Estratégica:

Prioridade de Nível 4

Importância do Projecto, nos Domínios:

- Protecção e Valorização ambiental:

Elevada

- Desenvolvimento Turístico:

Elevada

- Valorização Paisagística:

Elevada

- Desenvolvimento Cultural:

Elevada

- Ordenamento Urbanístico:

Elevada

- Desenvolvimento de Act. Desportivas:

Elevada

- Protecção/Valorização Patrimonial:

Elevada

- Reforço de Infra-estruturas/Equipº:

Média

- Aumento da Atractividade da Região:

Elevada

- Reforço das Acessibilidades:

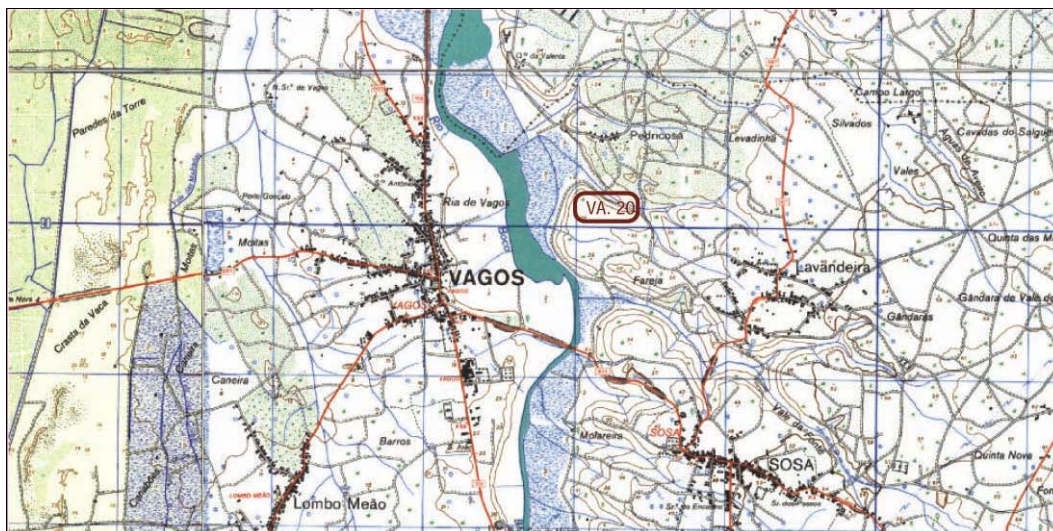
Elevada

- Desenvolvimento Económico:

Elevada

- Outros:

LOCALIZAÇÃO DO PROJECTO:



Projecto ID: VA20

INFORMAÇÃO COMPLEMENTAR:

Projecto ID:

VA20

Sem Informação.

IDENTIFICAÇÃO DO PROJECTO:

Designação:

Percursos de Visita à Mata Nacional

Projecto ID:

VA21

Concelho:

Vagos

Freguesia:

Gafanha da Boa Hora

Objecto Candidatura:

Projecto de Execução e Obras



CARACTERIZAÇÃO DO PROJECTO:

Programa de Candidatura:

POC e POT'S

Projectos Associados:

Investimento Total Previsível:

50.000,00 Euros

Entidades Envolvidas e/ou a Envolver:

C.M. Vagos; AMRIA; CCDRC; ICNB; DGRF

ANTECEDENTES:

Candidatura Anterior:

Montante:

AVALIAÇÃO MUNICIPAL DO PROJECTO:

Grau de Importância Estratégica:

Prioridade de Nível 3

Importância do Projecto, nos Domínios:

- Protecção e Valorização ambiental:

Elevada

- Desenvolvimento Turístico:

Elevada

- Valorização Paisagística:

Elevada

- Desenvolvimento Cultural:

Elevada

- Ordenamento Urbanístico:

Elevada

- Desenvolvimento de Act. Desportivas:

Elevada

- Protecção/Valorização Patrimonial:

Elevada

- Reforço de Infra-estruturas/Equipº:

Média

- Aumento da Atractividade da Região:

Elevada

- Reforço das Acessibilidades:

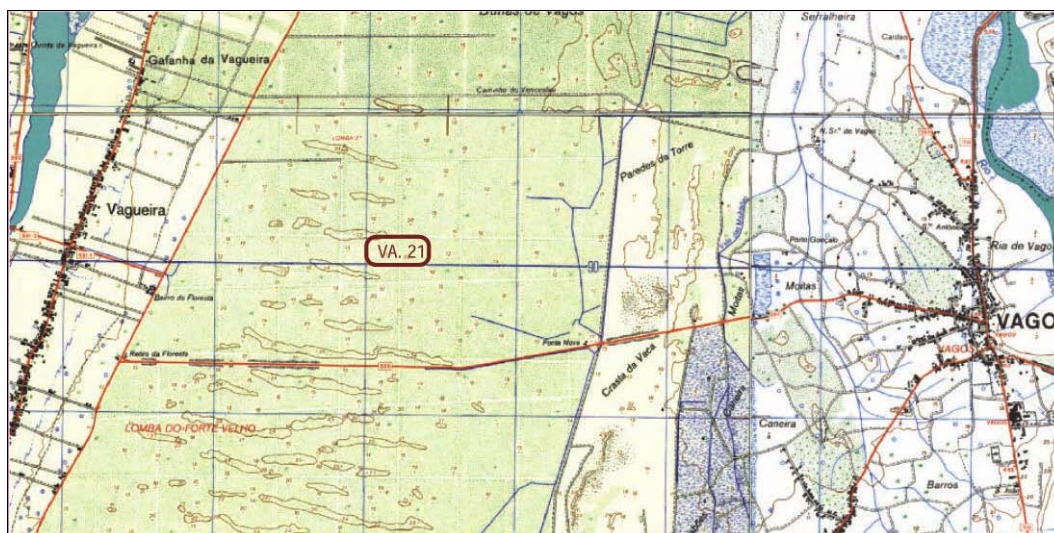
Baixa

- Desenvolvimento Económico:

Elevada

- Outros:

LOCALIZAÇÃO DO PROJECTO:



Projecto ID: VA21

INFORMAÇÃO COMPLEMENTAR:

Projecto ID:

VA21

Sem Informação.

IDENTIFICAÇÃO DO PROJECTO:

Designação:

Requalificação do Parque de Merendas da Gafanha da Boa Hora

Projecto ID:

VA22

Concelho:

Vagos

Freguesia:

Gafanha da Boa Hora

Objecto Candidatura:

Projecto de Execução e Obras



CARACTERIZAÇÃO DO PROJECTO:

Programa de Candidatura:

POC

Projectos Associados:

Investimento Total Previsível:

50.000,00 Euros

Entidades Envolvidas e/ou a Envolver:

C.M. Vagos; AMRIA; CCDRC

ANTECEDENTES:

Candidatura Anterior:

Montante:

AVALIAÇÃO MUNICIPAL DO PROJECTO:

Grau de Importância Estratégica:

Prioridade de Nível 3

Importância do Projecto, nos Domínios:

- Protecção e Valorização ambiental:

Elevada

- Desenvolvimento Turístico:

Elevada

- Valorização Paisagística:

Elevada

- Desenvolvimento Cultural:

Elevada

- Ordenamento Urbanístico:

Elevada

- Desenvolvimento de Act. Desportivas:

Média

- Protecção/Valorização Patrimonial:

Elevada

- Reforço de Infra-estruturas/Equip^o.:

Média

- Aumento da Atractividade da Região:

Elevada

- Reforço das Acessibilidades:

Baixa

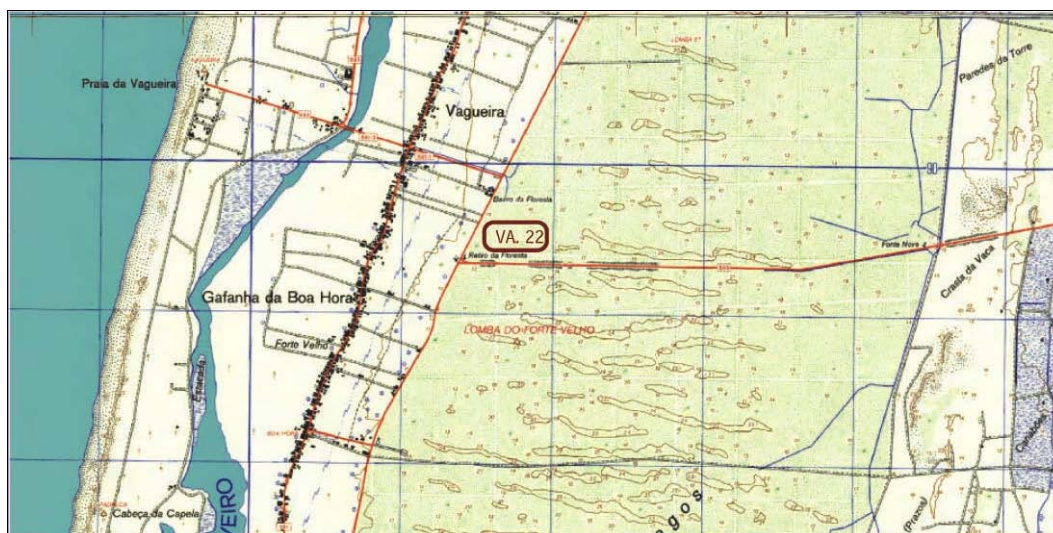
- Desenvolvimento Económico:

Elevada

- Outros:

--	--

LOCALIZAÇÃO DO PROJECTO:



Projecto ID: VA22

INFORMAÇÃO COMPLEMENTAR:

Projecto ID:

VA22

Sem Informação.

IDENTIFICAÇÃO DO PROJECTO:

Designação:

Parque da Vila de Vagos

Projecto ID:

VA23

Concelho:

Vagos

Freguesia:

Vagos

Objecto Candidatura:

Projecto de Execução e Obras



CARACTERIZAÇÃO DO PROJECTO:

Programa de Candidatura:

POC e POT'S

Projectos Associados:

Investimento Total Previsível:

1.000.000,00 Euros

Entidades Envolvidas e/ou a Envolver:

C.M. Vagos; AMRIA; CCDRC; ICNB

ANTECEDENTES:

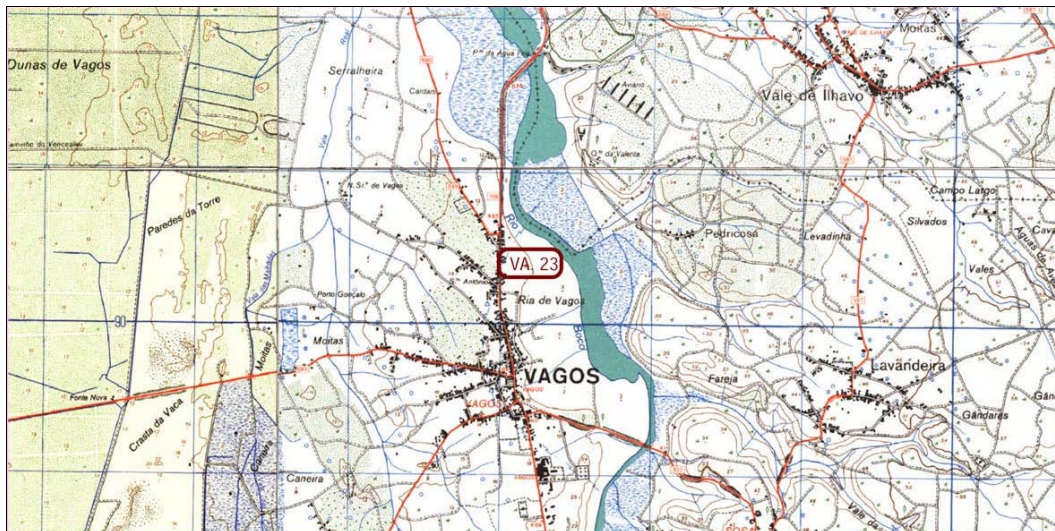
Candidatura Anterior:

Montante:

AVALIAÇÃO MUNICIPAL DO PROJECTO:

<u>Grau de Importância Estratégica:</u>	Prioridade de Nível 4		
<u>Importância do Projecto, nos Domínios:</u>			
<u>- Protecção e Valorização ambiental:</u>	Elevada	<u>- Desenvolvimento Turístico:</u>	Elevada
<u>- Valorização Paisagística:</u>	Elevada	<u>- Desenvolvimento Cultural:</u>	Elevada
<u>- Ordenamento Urbanístico:</u>	Elevada	<u>- Desenvolvimento de Act. Desportivas:</u>	Elevada
<u>- Protecção/Valorização Patrimonial:</u>	Elevada	<u>- Reforço de Infra-estruturas/Equipº.:</u>	Média
<u>- Aumento da Atractividade da Região:</u>	Elevada	<u>- Reforço das Acessibilidades:</u>	Baixa
<u>- Desenvolvimento Económico:</u>	Elevada	<u>- Outros:</u>	

LOCALIZAÇÃO DO PROJECTO:



Projecto ID: VA23

INFORMAÇÃO COMPLEMENTAR:

Projecto ID:

Esta zona tem importância relevante na definição do contínuo natural e enquanto elemento de vivificação, qualificação ambiental e de recreio e lazer urbano.

Corresponde ao local preferencial para a instalação de mobiliário e equipamentos urbanos, nomeadamente um parque infantil, que permita a permanência da população.

Este espaço, junto à E.N. 109, e em estreita ligação com o verde de enquadramento à Ria, deverá privilegiar espaços de estadia, miradouro, esplanada, pequenos jogos integráveis em jardins (como o mini-golfe), áreas de relvado que permitam o recreio de crianças com actividades informais.

IDENTIFICAÇÃO DO PROJECTO:

Designação:

Parque de S. João

Projecto ID:

VA24

Concelho:

Vagos

Freguesia:

Vagos

Objecto Candidatura:

Projecto de Execução e Obras



CARACTERIZAÇÃO DO PROJECTO:

Programa de Candidatura:

POC e POT'S

Projectos Associados:

Investimento Total Previsível:

1.000.000,00 Euros

Entidades Envolvidas e/ou a Envolver:

C.M. Vagos; AMRIA; CCDRC; ICNB

ANTECEDENTES:

Candidatura Anterior:

Montante:

AVALIAÇÃO MUNICIPAL DO PROJECTO:

Grau de Importância Estratégica: Prioridade de Nível 4

Importância do Projecto, nos Domínios:

- Protecção e Valorização ambiental:	Elevada	- Desenvolvimento Turístico:	Elevada
- Valorização Paisagística:	Elevada	- Desenvolvimento Cultural:	Elevada
- Ordenamento Urbanístico:	Elevada	- Desenvolvimento de Act. Desportivas:	Elevada
- Protecção/Valorização Patrimonial:	Elevada	- Reforço de Infra-estruturas/Equipº:	Média
- Aumento da Atractividade da Região:	Elevada	- Reforço das Acessibilidades:	Baixa
- Desenvolvimento Económico:	Elevada	- Outros:	

LOCALIZAÇÃO DO PROJECTO:



Projecto ID: VA24

INFORMAÇÃO COMPLEMENTAR:

Projecto ID:

Esta zona tem importância relevante na definição do contínuo natural e enquanto elemento de vivificação, qualificação ambiental e de recreio e lazer urbano.

Corresponde ao local preferencial para a instalação de mobiliário e equipamento urbano, nomeadamente um parque infantil, que permita a permanência da população, devendo ainda integrar um parque de merendas em ambos os lados da E.N. 109.

IDENTIFICAÇÃO DO PROJECTO:

Designação: Recuperação das Nascentes das Azenhas de Ouca

Projecto ID: VA25

Concelho: Vagos

Freguesia: Ouca

Objecto Candidatura: Projecto de Execução e Obras



CARACTERIZAÇÃO DO PROJECTO:

Programa de Candidatura: POC e POT'S

Projectos Associados:

Investimento Total Previsível: 250.000,00 Euros

Entidades Envolvidas e/ou a Envolver: C.M. Vagos; AMRIA; CCDRC; ICNB

ANTECEDENTES:

Candidatura Anterior:

Montante:

AVALIAÇÃO MUNICIPAL DO PROJECTO:

Grau de Importância Estratégica:

Prioridade de Nível 3

Importância do Projecto, nos Domínios:

- Protecção e Valorização ambiental:

Elevada

- Desenvolvimento Turístico:

Elevada

- Valorização Paisagística:

Elevada

- Desenvolvimento Cultural:

Elevada

- Ordenamento Urbanístico:

Elevada

- Desenvolvimento de Act. Desportivas:

Média

- Protecção/Valorização Patrimonial:

Elevada

- Reforço de Infra-estruturas/Equipº:

Elevada

- Aumento da Atractividade da Região:

Elevada

- Reforço das Acessibilidades:

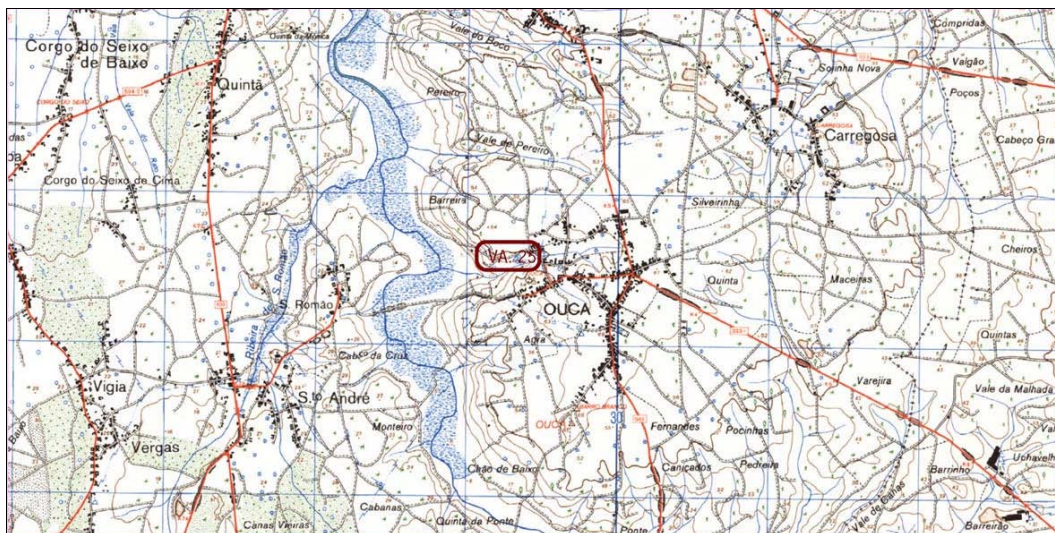
Baixa

- Desenvolvimento Económico:

Elevada

- Outros:

LOCALIZAÇÃO DO PROJECTO:



Projecto ID: VA25

INFORMAÇÃO COMPLEMENTAR:

Projecto ID:

VA25

Recuperação da paisagem ambiental.

Recuperação de infra-estruturas de interesse público e interesse histórico.

Execução de infra-estruturas de apoio à visita, manutenção e fruição dos espaços naturais.

IDENTIFICAÇÃO DO PROJECTO:

Designação:

Arranjo do Espaço Envolvente às Nascentes de Água de Sôsa

Projecto ID:

VA26

Concelho:

Vagos

Freguesia:

Sôsa

Objecto Candidatura:

Projecto de Execução e Obras



CARACTERIZAÇÃO DO PROJECTO:

Programa de Candidatura:

POC e POT'S

Projectos Associados:

Investimento Total Previsível:

250.000,00 Euros

Entidades Envolvidas e/ou a Envolver:

C.M. Vagos; AMRIA; CCDRC; ICNB

ANTECEDENTES:

Candidatura Anterior:

Montante:

AVALIAÇÃO MUNICIPAL DO PROJECTO:

Grau de Importância Estratégica:

Prioridade de Nível 3

Importância do Projecto, nos Domínios:

- Protecção e Valorização ambiental:

Elevada

- Desenvolvimento Turístico:

Elevada

- Valorização Paisagística:

Elevada

- Desenvolvimento Cultural:

Elevada

- Ordenamento Urbanístico:

Elevada

- Desenvolvimento de Act. Desportivas:

Média

- Protecção/Valorização Patrimonial:

Elevada

- Reforço de Infra-estruturas/Equipº:

Média

- Aumento da Atractividade da Região:

Elevada

- Reforço das Acessibilidades:

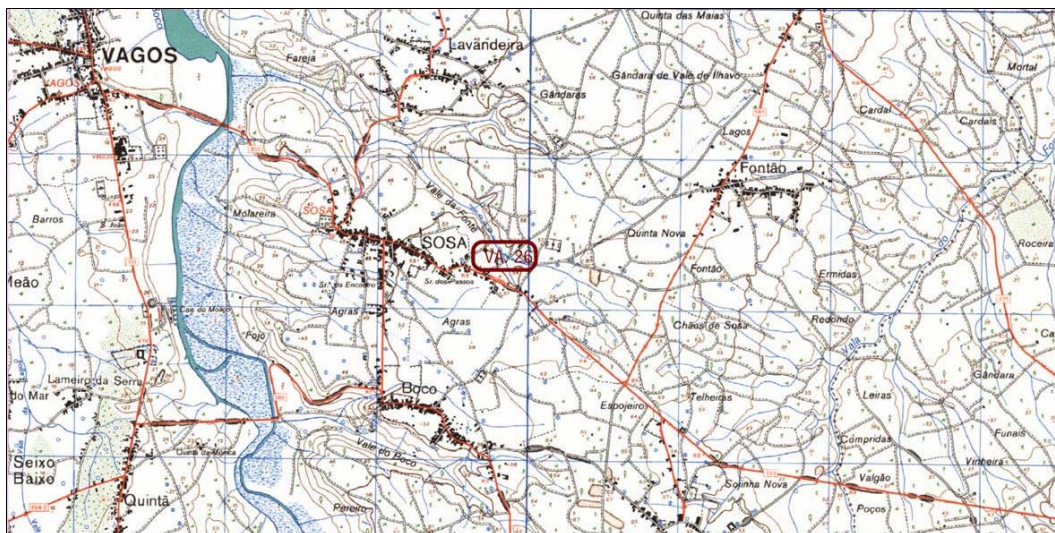
Baixa

- Desenvolvimento Económico:

Média

- Outros:

LOCALIZAÇÃO DO PROJECTO:



Projecto ID: VA26

INFORMAÇÃO COMPLEMENTAR:

Projecto ID:

VA26

Sem Informação.

IDENTIFICAÇÃO DO PROJECTO:

Designação:

Percursos Turísticos das Azenhas do Vale de Boco

Projecto ID:

VA27

Concelho:

Vagos

Freguesia:

Vagos, Sousa, Ouca, Stº António

Objecto Candidatura:

Projecto de Execução e Obras



CARACTERIZAÇÃO DO PROJECTO:

Programa de Candidatura:

POC

Projectos Associados:

Investimento Total Previsível:

1.000.000,00 Euros

Entidades Envolvidas e/ou a Envolver:

C.M. Vagos; AMRIA; CCDRC

ANTECEDENTES:

Candidatura Anterior:

Montante:

AVALIAÇÃO MUNICIPAL DO PROJECTO:

Grau de Importância Estratégica:

Prioridade de Nível 3

Importância do Projecto, nos Domínios:

- Protecção e Valorização ambiental:

Elevada

- Desenvolvimento Turístico:

Elevada

- Valorização Paisagística:

Elevada

- Desenvolvimento Cultural:

Elevada

- Ordenamento Urbanístico:

Elevada

- Desenvolvimento de Act. Desportivas:

Elevada

- Protecção/Valorização Patrimonial:

Elevada

- Reforço de Infra-estruturas/Equipº:

Elevada

- Aumento da Atractividade da Região:

Elevada

- Reforço das Acessibilidades:

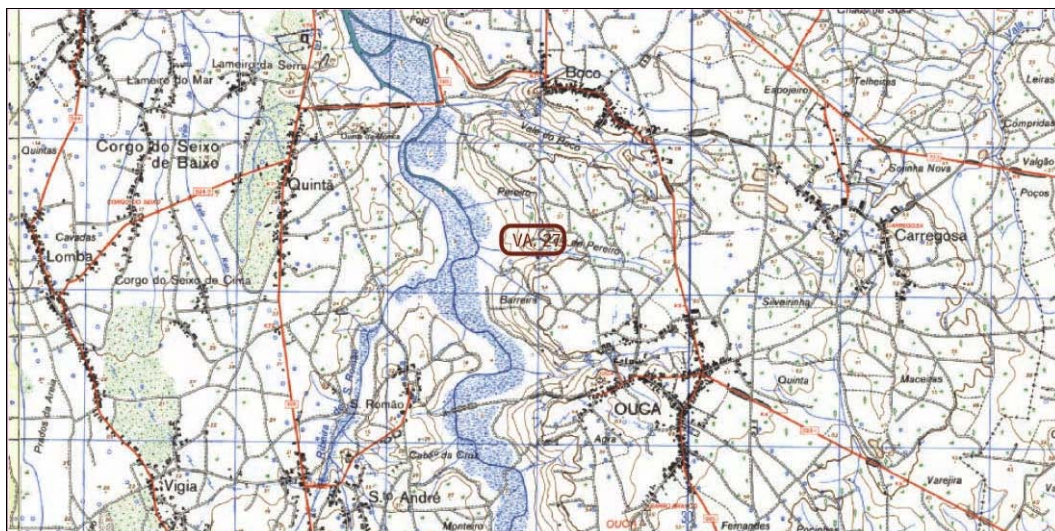
Média

- Desenvolvimento Económico:

Elevada

- Outros:

LOCALIZAÇÃO DO PROJECTO:



Projecto ID: VA27

INFORMAÇÃO COMPLEMENTAR:

Projecto ID:

VA27

Sem Informação.

IDENTIFICAÇÃO DO PROJECTO:

Designação:

Percursos e Pistas Cicláveis e Pedestres

Projecto ID:

VA28

Concelho:

Vagos

Freguesia:

Concelho

Objecto Candidatura:

Projecto de Execução e Obras



CARACTERIZAÇÃO DO PROJECTO:

Programa de Candidatura:

POC

Projectos Associados:

Investimento Total Previsível:

250.000,00 Euros

Entidades Envolvidas e/ou a Envolver:

C.M. Vagos; AMRIA; CCDRC

ANTECEDENTES:

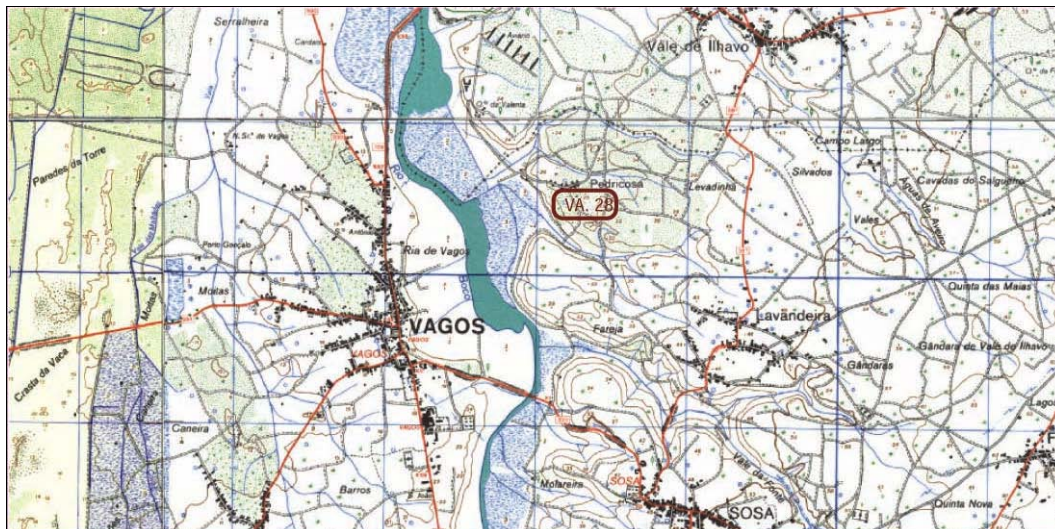
Candidatura Anterior:

Montante:

AVALIAÇÃO MUNICIPAL DO PROJECTO:

<u>Grau de Importância Estratégica:</u>	Prioridade de Nível 2		
<u>Importância do Projecto, nos Domínios:</u>			
<u>- Protecção e Valorização ambiental:</u>	Elevada	<u>- Desenvolvimento Turístico:</u>	Elevada
<u>- Valorização Paisagística:</u>	Elevada	<u>- Desenvolvimento Cultural:</u>	Elevada
<u>- Ordenamento Urbanístico:</u>	Elevada	<u>- Desenvolvimento de Act. Desportivas:</u>	Elevada
<u>- Protecção/Valorização Patrimonial:</u>	Elevada	<u>- Reforço de Infra-estruturas/Equipº.:</u>	Elevada
<u>- Aumento da Atractividade da Região:</u>	Elevada	<u>- Reforço das Acessibilidades:</u>	Elevada
<u>- Desenvolvimento Económico:</u>	Elevada	<u>- Outros:</u>	

LOCALIZAÇÃO DO PROJECTO:



Projecto ID: VA28

INFORMAÇÃO COMPLEMENTAR:

Projecto ID:

VA28

Sem Informação.

ANEXO II:

SÍNTESE DO QUADRO DE REFERÊNCIA ESTRATÉGICO NACIONAL (QREN)



INDICE

PLANO OPERACIONAL DA REGIÃO CENTRO	2
EIXO PRIORITÁRIO 1 - COMPETITIVIDADE, INOVAÇÃO E CONHECIMENTO.....	2
EIXO PRIORITÁRIO 2 - DESENVOLVIMENTO DAS CIDADES E DOS SISTEMAS URBANOS.....	2
EIXO PRIORITÁRIO 3 - CONSOLIDAÇÃO E QUALIFICAÇÃO DOS ESPAÇOS SUB-REGIONAIS.....	2
EIXO PRIORITÁRIO 4 - PROTECÇÃO E VALORIZAÇÃO AMBIENTAL.....	2
EIXO PRIORITÁRIO 5 - GOVERNAÇÃO E CAPACITAÇÃO INSTITUCIONAL.....	3
POT FACTORES DE COMPETITIVIDADE.....	4
EIXO PRIORITÁRIO I – CONHECIMENTO E DESENVOLVIMENTO TECNOLÓGICO	4
EIXO PRIORITÁRIO II – INOVAÇÃO E RENOVAÇÃO DO MODELO EMPRESARIAL E DO PADRÃO DE ESPECIALIZAÇÃO	4
EIXO PRIORITÁRIO III – FINANCIAMENTO E PARTILHA DE RISCO DA INOVAÇÃO	6
EIXO PRIORITÁRIO IV – UMA ADMINISTRAÇÃO PÚBLICA EFICIENTE E DE QUALIDADE.....	9
EIXO PRIORITÁRIO V – REDES E ACÇÕES COLECTIVAS DE DESENVOLVIMENTO EMPRESARIAL	10
EIXO PRIORITÁRIO VI – ACÇÕES INOVADORAS E ASSISTÊNCIA TÉCNICA.....	11
POT POTENCIAL HUMANO.....	13
EIXO PRIORITÁRIO 1 – QUALIFICAÇÃO INICIAL	13
EIXO PRIORITÁRIO 2 – ADAPTABILIDADE E APRENDIZAGEM AO LONGO DA VIDA.....	14
EIXO PRIORITÁRIO 3 – GESTÃO E APERFEIÇOAMENTO PROFISSIONAL.....	15
EIXO PRIORITÁRIO 4 – FORMAÇÃO AVANÇADA	16
EIXO PRIORITÁRIO 5 – APOIO AO EMPREENDEDORISMO E À TRANSIÇÃO PARA A VIDA ACTIVA	17
EIXO PRIORITÁRIO 6 – CIDADANIA, INCLUSÃO E DESENVOLVIMENTO SOCIAL	17
EIXO PRIORITÁRIO 7 – IGUALDADE DE GÉNERO.....	21
EIXO PRIORITÁRIO 8 – ALGARVE.....	22
EIXO PRIORITÁRIO 9 – LISBOA.....	22
EIXO PRIORITÁRIO 10 – ASSISTÊNCIA TÉCNICA	22
POT VALORIZAÇÃO DO TERRITÓRIO.....	24
EIXO PRIORITÁRIO I – REDES E EQUIPAMENTOS ESTRUTURANTES NACIONAIS	24
EIXO PRIORITÁRIO II – PREVENÇÃO, GESTÃO E MONITORIZAÇÃO DE RISCOS NATURAIS E TECNOLÓGICOS	26
EIXO PRIORITÁRIO III – REDES E EQUIPAMENTOS ESTRUTURANTES NA REGIÃO AUTÓNOMA DOS AÇORES.....	29
EIXO PRIORITÁRIO IV – REDES E EQUIPAMENTOS ESTRUTURANTES NA REGIÃO AUTÓNOMA DA MADEIRA.....	29
EIXO PRIORITÁRIO V – INFRA-ESTRUTURAS PARA A CONECTIVIDADE E A QUALIFICAÇÃO TERRITORIAL.....	29
EIXO PRIORITÁRIO VI – EQUIPAMENTOS E ACÇÕES INOVADORAS PARA O DESENVOLVIMENTO URBANO.....	32
EIXO PRIORITÁRIO VII – ASSISTÊNCIA TÉCNICA AO PROGRAMA OPERACIONAL	33

OREN - QUADRO DE REFERÊNCIA ESTRATÉGICA NACIONAL (2007 - 20013)

- SÍNTESE -

Plano Operacional da Região Centro

EIXO PRIORITÁRIO 1 - COMPETITIVIDADE, INOVAÇÃO E CONHECIMENTO

- Criação de micro e pequenas empresas inovadoras;
- Projectos de I&D, em particular projectos de cooperação entre micro e pequenas empresas e entidades do Sistema Científico e Tecnológico;
- Projectos de investimento produtivo para inovação em micro e pequenas empresas;
- Qualificação de micro e pequenas empresas;
- Desenvolvimento da Sociedade do Conhecimento;
- Redes de ciência e tecnologia (programas científicos e tecnológicos, instalações e equipamentos);
- Áreas de acolhimento para a inovação empresarial (ALE, parques tecnológicos, incubadoras e parques de Ciência e Tecnologia);
- Acções colectivas de desenvolvimento empresarial
- Intervenções complementares em redes de energia (Unidades Autónomas de Gás e ligação à rede eléctrica de locais de produção de electricidade com base em fontes renováveis)

EIXO PRIORITÁRIO 2 - DESENVOLVIMENTO DAS CIDADES E DOS SISTEMAS URBANOS

- Parcerias para a regeneração urbana;
- Redes urbanas para a competitividade e inovação;
- Mobilidade urbana.

EIXO PRIORITÁRIO 3 - CONSOLIDAÇÃO E QUALIFICAÇÃO DOS ESPAÇOS SUB-REGIONAIS

- Valorização de recursos específicos do território;
- Qualificação integrada de espaços sub-regionais (redes de mobilidade, equipamentos e infra-estruturas para a coesão social e territorial)

EIXO PRIORITÁRIO 4 - PROTECÇÃO E VALORIZAÇÃO AMBIENTAL

- Prevenção e gestão de riscos naturais e tecnológicos;
- Gestão de recursos hídricos;
- Gestão activa da Rede Natura e Biodiversidade;



- Valorização e Ordenamento da Orla Costeira;
- Protecção e valorização de outras zonas sensíveis e qualificação da paisagem;
- Estímulo à reciclagem e reutilização de resíduos

EIXO PRIORITÁRIO 5 - GOVERNAÇÃO E CAPACITAÇÃO INSTITUCIONAL

- Assistência técnica;
- Governo electrónico regional e local;
- Facilitar a relação das empresas e dos cidadãos com a administração desconcentrada e local;
- Promoção institucional da região

Os **destinatários** abrangidos nos diversos eixos incluem os serviços da Administração Pública Central directa ou indirecta, as Autarquias Locais e as respectivas associações, Agências de Desenvolvimento Regional, outras pessoas colectivas de direito público e de direito privado, e outras entidades públicas ou privadas similares.

POT Factores de Competitividade

EIXO PRIORITÁRIO I – CONHECIMENTO E DESENVOLVIMENTO TECNOLÓGICO

Serão accionadas neste Eixo duas principais tipologias de intervenção:

Sistemas de incentivos a empresas

- Desenvolvimento de projectos de I&DT por empresas de forma individual, colectiva ou em consórcio com outras entidades do SCTN;
- Criação de núcleos de I&DT;
- Projectos e actividades de demonstração tecnológica;
- Participação em programas europeus de I&DT.

Linhas de apoio às Entidades do Sistema Científico e Tecnológico Nacional

- Desenvolvimento de projectos de I&DT por entidades do Ensino Superior,
- Estado e IPSFL no domínio da ciência e tecnologia, de forma individual ou em cooperação, em domínios prioritários para o desenvolvimento económico e competitivo do país;
- Participação em programas europeus de I&DT;
- Projectos e actividades de disseminação e difusão de novos conhecimentos;
- Projectos e actividades de promoção da cultura científica e tecnológica.

DESTINATÁRIOS

Constituem destinatários de intervenção deste Eixo:

- Empresas de média e grande dimensão;
- Entidades do Ensino Superior e do Sistema Científico e Tecnológico;
- Laboratórios do Estado e Laboratórios Associados;
- Entidades de interface e assistência tecnológica empresarial.

EIXO PRIORITÁRIO II – INOVAÇÃO E RENOVAÇÃO DO MODELO EMPRESARIAL E DO PADRÃO DE ESPECIALIZAÇÃO

São definidas duas grandes tipologias de prioridades a adoptar no quadro da gestão de sistemas de incentivos às empresas – a primeira categoria inclui as prioridades horizontais relacionadas com os factores críticos de competitividade num contexto de uma economia baseada no conhecimento e na inovação; a segunda categoria de prioridades resulta do aproveitamento das sinergias decorrentes de “estratégias de eficiência colectiva” delineadas pelas políticas públicas (designadamente no Eixo III e IV, com o objectivo de obter economias de proximidade e de aglomeração aos diversos níveis de abordagem – nacional, sectorial, regional, local ou urbano.

A primeira categoria de prioridades de natureza horizontal e relacionada com o fortalecimento de uma economia baseada no conhecimento e na inovação será aplicável a todos os agregados sectoriais ou regionais considerados elegíveis; esta categoria incluirá as seguintes prioridades:

- Incentivos ao investimento de inovação que incluirá: produção de novos bens e serviços no país ou “up-grading” significativo da produção actual através da transferência e aplicação de conhecimento ou de inovações organizacionais, bem como a expansão de capacidades de produção em sectores de conteúdo tecnológico ou com procuras internacionais dinâmicas; os investimentos estruturantes de maior dimensão e com mobilidade internacional terão tratamento específico em função do relevo especial da sua contribuição para os objectivos inerentes à esta prioridade;
- Um enfoque privilegiado no incentivo a projectos de investimento com forte intensidade inovadora e de natureza estruturante (com efeito de demonstração e arrastamento no tecido económico);
- Fomento do empreendedorismo qualificado, nomeadamente o empreendedorismo feminino, como instrumento inovador e regenerador de tecidos económicos sectoriais, regionais ou urbanos;
- Favorecimento da utilização por PME de factores de competitividade de natureza mais imaterial – organização e gestão, concepção, desenvolvimento e engenharia de marcas, produtos e processos, presença na economia digital, eficiência energética de produtos e processos, certificação de sistemas de qualidade, ambiente (adesão das empresas a SGA, Certificação ISO 14001, registo no EMAS, eco-inovação, utilização de tecnologias de prevenção da poluição), segurança, saúde e responsabilidade social, moda e design, acções de cooperação e integração empresarial, internacionalização e inserção e qualificação de recursos humanos.

A segunda categoria de prioridades sustenta-se na necessidade da utilização dos sistemas de incentivos como instrumentos de concretização dos seguintes tipos de estratégias de desenvolvimento ou de requalificação sustentadas em lógicas de eficiência colectiva:

- Promoção do desenvolvimento a nível nacional ou territorial de Pólos de Competitividade e Tecnologia – apoio ao investimento empresarial localizado/inserido em estratégias de desenvolvimento ou de afirmação internacional de áreas de actividades económicas com potencialidades de crescimento;
- Desenvolvimento de outras lógicas sectoriais ou de actividades relacionadas e organizadas em clusters ou de outras estratégias que permitam potenciar economias de aglomeração;
- Criação de dinâmicas regionais de novos pólos de desenvolvimento, nomeadamente, em torno de projectos âncora ou de requalificação/reestruturação de actividades económicas já existentes;
- Dinamização da renovação económica urbana através da relocalização/reordenamento de actividades económicas e revitalização da actividade económica em centros urbanos.

TIPOLOGIAS DE INTERVENÇÃO

Ao abrigo da primeira categoria de prioridades apenas serão apoiáveis as tipologias de projectos de investimento que delas decorrem – investimento produtivo de inovação (incluindo o investimento estruturante), empreendedorismo qualificado e utilização de factores imateriais da competitividade. Em consequência, não serão criados sistemas de incentivos de aplicação genérica para apoio a investimentos de mera expansão, de modernização ou de criação em actividades sem potencial de crescimento sustentado.

Ao abrigo da segunda categoria de prioridades sustentadas em estratégias de eficiência colectiva, poderão ser apoiados, eventualmente com incentivos majorados, as tipologias de projectos correspondentes às prioridades horizontais.

Estes sistemas de incentivos horizontais poderão ser “instrumentalizados” pelas estratégias nacionais, sectoriais, regionais ou urbanas definidas, em conformidade com os seus objectivos próprios, através do ajuste de critérios de elegibilidade e de selecção, âmbitos de aplicação, despesas elegíveis e dotações orçamentais próprias. Os objectivos e a natureza própria de cada estratégia poderá, no limite, originar a inclusão de projectos não elegíveis nas prioridades horizontais, como por exemplo a consideração de projectos de investimentos de modernização ou de requalificação ou até de reestruturação (exemplos: estratégias de reestruturação ou requalificação sectorial ou estratégias de renovação urbana).

Para além das tipologias de intervenção referidas, podem-se accionar apoios no âmbito de intervenção do FSE, numa lógica de complementaridade e de melhoria da eficácia das operações financiadas, ao abrigo e no estrito cumprimento do ponto 2 do artigo 34.º do REG (CE) n.º 1083/ 2006 do Conselho, de 11 de Julho de 2006.

DESTINATÁRIOS

Constituem destinatários de intervenção deste Eixo as empresas de média e grande dimensão.

EIXO PRIORITÁRIO III – FINANCIAMENTO E PARTILHA DE RISCO DA INOVAÇÃO

O presente Eixo prioritário pretende, pois, contribuir para que as empresas desenvolvam as suas estratégias de crescimento, consolidação e internacionalização, num quadro em que a envolvente financeira, longe de constituir um obstáculo natural, potencie o desenvolvimento dessas mesmas estratégias.

Os objectivos específicos deste Eixo são os seguintes:

- Estimular a intervenção do capital de risco na criação e desenvolvimento de empresas;
- Consolidar o sistema de garantia mútua e alargar o espectro de intervenção do mecanismo de concessão de garantias;
- Dinamizar a utilização de novos instrumentos, nomeadamente o microcrédito, destinados a potenciar o financiamento a PME;
- Apoiar o financiamento da inovação numa perspectiva integrada (capital e dívida);

- Incentivar o empreendedorismo, garantindo o capital e as capacidades de gestão requeridas em iniciativas de maior risco;
- Incrementar o empreendedorismo feminino como elemento de mobilização das mulheres para a vida económica activa, bem como apoios às iniciativas empresariais, particularmente propícias à promoção dos factores da igualdade entre homens e mulheres.

TIPOLOGIAS DE INTERVENÇÃO

Tendo em conta as experiências anteriores, as intervenções neste Eixo serão centralizadas num instrumento público, o Fundo de Apoio ao Financiamento à Inovação que assegurará a coordenação de todas as iniciativas neste domínio, garantindo assim que os recursos disponíveis têm a dimensão necessária para intervir eficazmente nos mercados financeiros e que são utilizados de forma eficiente e selectiva, com vista a atingir os objectivos preconizados no Programa.

Os instrumentos públicos existentes (Fundo de Sindicação de Capital de Risco, Fundo de Garantia de Titularização de Créditos, Fundo de Contragarantia Mútua e F. Turismo - SGFII) serão objecto de racionalização e concentração, organizando-os em função das prioridades estratégicas do PO Factores de Competitividade. Outra motivação para a reorganização do sistema (incluindo as sociedades gestoras de fundo de natureza pública) será a da redução dos custos e dos tempos de intermediação.

No âmbito da intervenção na vertente de capital de risco, preconizada no primeiro objectivo específico deste eixo, o enfoque principal visará propiciar uma cada vez maior disponibilidade do capital de risco para o investimento em projectos inovadores, e para o apoio às fases iniciais do ciclo de vida das pequenas e médias empresas, áreas onde se considera haver uma insuficiência notória de oferta de financiamento. As lógicas de apoio ao reforço de clusters estratégicos e do desenvolvimento regional, serão igualmente objecto de intervenção, articulada com outros instrumentos do Programa, no domínio do capital de risco.

Para tal, os instrumentos públicos de capital de risco, actuarão de parceria com os agentes privados - sociedades de capital de risco, fundos de capital de risco, business angels – numa perspectiva de partilha de riscos e de conjugação da óptica privada de avaliação da viabilidade e rentabilidade dos projectos, com a perspectiva pública de fomento da inovação e aumento da competitividade das PME.

No domínio da facilitação do acesso ao crédito por parte das PME's, o instrumento das garantias desempenha um papel fundamental, razão pela qual o segundo objectivo específico previsto neste eixo preconiza o reforço do sistema de garantia mútua, promovendo o alargamento da sua intervenção às empresas e projectos, que, pelo seu cariz emergente ou inovador, maiores dificuldades têm em obter financiamento bancário.

Esta linha de actuação, que tem sido desenvolvida com recurso à capitalização do Fundo de Contragarantia Mútua, base de todo o sistema, e ao reforço do capital das sociedades de garantia mútua, deverá, no âmbito do presente eixo, ser complementada com a contratualização, junto do sistema financeiro, de linhas de crédito garantidas, com vista a aumentar significativamente a escala de utilização deste instrumento de apoio ao financiamento, por parte das PME.

Apesar do desenvolvimento crescente dos mercados financeiros e das tentativas de criação de um segmento dedicado às PME no âmbito destes mercados, o crédito bancário continua a ser o meio de financiamento por excelência destas empresas.

Face a esta realidade, e aproveitando tanto a crescente sofisticação dos produtos financeiros como o interesse que neles têm demonstrado os investidores, no âmbito deste eixo promover-se-á a realização de operações de garantia de programas de titularização de créditos a PME, realizadas pelas instituições financeiras, com vista a incentivar o aumento do peso daquele segmento de crédito, nas carteiras das instituições de crédito.

Ainda no âmbito do terceiro objectivo específico, e reconhecendo que as características do investimento em alguns sectores de actividade desencorajam as iniciativas encetadas por PME, dado o esforço financeiro exigido pela construção das unidades produtivas, pretende-se apoiar veículos de investimento imobiliário com o objectivo de, separando a propriedade da gestão, promover a disponibilização de activos fixos essenciais ao desenvolvimento de projectos produtivos por PME.

Tendo em conta as especificidades dos projectos de inovação, tanto no que respeita ao binómio risco/rendibilidade como ao perfil temporal de geração de cash-flows, o presente eixo do Programa privilegiará, junto dos operadores do mercado, uma abordagem integrada de financiamento daqueles projectos que combine capital e dívida de forma adequada ao seu ciclo de desenvolvimento.

Com vista a assegurar as iniciativas da sustentação da promoção da igualdade de género procurar-se-á estabelecer soluções inovadoras nos incentivos e no incremento do acesso aos instrumentos de apoio financeiro à actividade das empresas que prossigam aquele objectivo.

DESTINATÁRIOS

Constituem destinatários de intervenção deste Eixo as Instituições Públicas participantes no Fundo de Apoio ao Financiamento à Inovação.

EIXO PRIORITÁRIO IV – UMA ADMINISTRAÇÃO PÚBLICA EFICIENTE E DE QUALIDADE

Com o novo modelo de serviço público, pretende-se atingir três grandes objectivos:

- Melhorar a qualidade de vida dos cidadãos;
- Reforçar a confiança dos cidadãos no Estado;
- Aumentar a transparência da acção administrativa para os cidadãos e para as empresas.

Para o desenvolvimento deste modelo de serviço público, assumem-se como principais objectivos específicos do Eixo IV - “Administração Pública Eficiente e de Qualidade”:

- Aumentar a eficácia e a eficiência da actividade administrativa com reflexo nas condições e no desempenho de funções de interacção do Estado com os cidadãos e com os agentes económicos;
- Reduzir os “custos públicos de contexto”, incluindo os da administração da justiça, que representam constrangimentos à criação de empresas e ao desenvolvimento da sua actividade;
- Promover o uso intensivo das tecnologias de informação e comunicação, promovendo uma administração em rede;
- Qualificar a prestação do serviço público, com impacto nos funcionários que prestam directamente o serviço aos cidadãos e às empresas, bem como naqueles que os apoiam.

Para alcançar os objectivos agora fixados, estabelecem-se quatro grandes categorias de prioridades a adoptar no quadro da gestão do Eixo IV:

- Aproveitamento das sinergias entre os serviços públicos para a qualificação e simplificação do atendimento aos cidadãos e às empresas, através de uma lógica de proximidade conjugada com critérios de forte racionalização de estruturas;
- Racionalização dos modelos de organização e gestão da Administração Pública e a simplificação, reengenharia e desmaterialização de processos, com incidência para aqueles com impacto na vida dos cidadãos e empresas;
- Criação de uma infra-estrutura tecnológica, de comunicações e de sistemas de informação na Administração Pública Central, com o objectivo de racionalizar e reduzir os custos fixos e permanentes com impacto para prestação do serviço público para os cidadãos e para as empresas;
- Desenvolvimento da formação dos funcionários da Administração Pública Central em áreas específicas associadas a projectos integrados de modernização, garantindo as competências necessárias à prossecução e continuidade dos mesmos.

TIPOLOGIAS DE INTERVENÇÃO

Nestes termos, podem candidatar-se ao presente Eixo projectos que visem a concretização dos seus objectivos, designadamente:

- Simplificação processual / organizacional, nomeadamente os projectos que visem a reformulação de processos de interacção entre a Administração e os respectivos utentes

(cidadãos e empresas), sempre que se mostre adequado com integração transversal de serviços;

- Reformulação e avaliação do modelo de distribuição de serviços públicos no sentido da sua racionalização e da melhoria da qualidade do serviço prestado;
- Expansão de balcões integrados e especializados de atendimento aos cidadãos e empresas, abrangendo todo o território nacional, designadamente com articulação com os sistemas de atendimento em voz e rede.
- Aplicações de tecnologia que visem a criação de sistemas de informação integrados, com disponibilização de serviços partilhados, recorrendo para tal a ferramentas Web e modelos ASP. Nesta componente, incluem-se ainda sistemas partilhados de Disaster/Recover, bem como sistemas de suporte à decisão, que permitam uma mais rápida, eficiente e eficaz gestão de recursos (humanos, financeiros, materiais e de informação).
- Aplicações inovadoras de tecnologia na Administração Pública, que visem, nomeadamente, disponibilizar serviços ou produtos da Administração aos respectivos utentes (cidadãos e empresas) por meios não presenciais, em particular com recurso à Internet;
- Instrumentos de gestão e monitorização do território, das infra-estruturas e dos equipamentos colectivos.

Para além das tipologias de intervenção referidas, podem-se accionar apoios no âmbito de intervenção do FSE, numa lógica de complementaridade e de melhoria da eficácia das operações financiadas, ao abrigo e no estrito cumprimento do ponto 2 do artigo 34.º do REG (CE) n.º 1083/ 2006 do Conselho, de 11 de Julho de 2006.

DESTINATÁRIOS

São destinatários deste Eixo as entidades da Administração Pública Central.

EIXO PRIORITÁRIO V – REDES E ACÇÕES COLECTIVAS DE DESENVOLVIMENTO EMPRESARIAL

Objectivos específicos

- Favorecer e acelerar a alteração do perfil de especialização da economia, desenvolvendo estratégias de criação de novos pólos de crescimento;
- Reforçar a oferta de serviços às empresas reforçando e capacitando as infraestruturas e orientando as suas actividades para as necessidades PME;
- Promover a formação de redes e de outras formas de parcerias e cooperação, como instrumento privilegiado do benefício de economias de aglomeração.

TIPOLOGIAS DE INTERVENÇÃO

Numa óptica de redução das falhas de mercado e de governação as Acções colectivas visam obter ganhos sociais e externalidades positivas nos seguintes domínios:

- A nível da divulgação de conhecimentos (reduzindo o défice existente entre desenvolvimento tecnológico e organizativo e de gestão nas empresas, potenciando o espírito empresarial e uma maior articulação entre “universidades”, “infra-estruturas de suporte às empresas” e “PME”);
- A nível de redução da informação imperfeita (potenciando o acesso à informação e ao conhecimento de mercados por parte das PME);
- A nível da coordenação (estimulando a cooperação e fomentando o funcionamento em rede a nível empresarial).

Para além das tipologias de intervenção referidas, podem-se accionar apoios no âmbito de intervenção do FSE, numa lógica de complementaridade e de melhoria da eficácia das operações financiadas, ao abrigo e no estrito cumprimento do ponto 2 do artigo 34.º do REG (CE) n.º 1083/ 2006 do Conselho, de 11 de Julho de 2006.

DESTINATÁRIOS

Constituem destinatários de intervenção deste Eixo:

- Entidades Públicas e sector empresarial local;
- Entidades Privadas sem Fins Lucrativos (Associações Empresariais e
- Entidades do Sistema Científico e Tecnológico), nomeadamente as referentes ao empreendedorismo feminino.

EIXO PRIORITÁRIO VI – ACÇÕES INOVADORAS E ASSISTÊNCIA TÉCNICA

Os objectivos específicos associados, são:

- Dinamizar, gerir e implementar de forma eficaz e eficiente o Programa;
- Promover o desenvolvimento de acções inovadoras de teste a novas abordagens de política pública nos domínios de estímulo ao desenvolvimento empresarial e da inovação.

TIPOLOGIA DE INTERVENÇÃO

Ao nível da Assistência Técnica, destacam-se as seguintes acções:

- Criação e funcionamento de estruturas de apoio técnico e respectivo apoio logístico;
- Informação, divulgação e publicitação do Programa e seus instrumentos;
- Auditorias e acções de controlo;
- Acompanhamento da execução do Programa e dos projectos aprovados;
- Desenvolvimento actualização e manutenção de um sistema de informação;
- Estudos de avaliação globais e específicos;
- Estudos de análise da implementação do Programa.



Ao nível das Acções Inovadoras, constituem linhas de acção:

- Actividades de benchmarking;
- Projectos-piloto de experimentação de novas metodologias de implementação em áreas críticas do Programa.

Para além das tipologias de intervenção referidas, podem-se accionar apoios no âmbito de intervenção do FSE, numa lógica de complementaridade e de melhoria da eficácia das operações financiadas, ao abrigo e no estrito cumprimento do ponto 2 do artigo 34.º do REG (CE) n.º 1083/ 006 do Conselho, de 11 de Julho de 2006.

DESTINATÁRIOS

Os destinatários da linha de intervenção de Assistência Técnica são os órgãos de governação do Programa.

Os destinatários da linha de intervenção “Dinamização de Acções Inovadoras” são para além dos órgãos de gestão do Programa as entidades sem fins lucrativos, privadas ou públicas, envolvidas de forma directa ou indirecta na implementação do Programa.

POT Potencial Humano

EIXO PRIORITÁRIO 1 – QUALIFICAÇÃO INICIAL

OBJECTIVOS

- Combater o insucesso e o abandono escolar precoce e prevenir a entrada de jovens com baixas qualificações no mercado de trabalho;
- Promover o nível secundário como patamar mínimo de qualificação para os jovens;
- Promover ofertas de formação de dupla certificação, integrando os objectivos de qualificação e inserção profissional e/ou o prosseguimento de estudos;
- Valorizar o ensino pós-secundário não superior e a qualificação de nível 4;
- Promover a empregabilidade dos jovens;
- Incrementar a Igualdade de Oportunidades entre ambos os sexos.

TIPOLOGIA DE INTERVENÇÃO

- Formação profissional inicial em alternância visando qualificar os candidatos ao primeiro emprego, por forma a facilitar a sua integração na vida activa, através de perfis de formação que contemplam o reforço das competências académicas, pessoais, sociais e relacionais, a aquisição de saberes no domínio científico-tecnológico e uma sólida experiência na empresa. No final de um processo, os diplomados obtêm uma certificação profissional relativa a uma formação de nível 2, 3 ou 4 associada a uma progressão escolar, com equivalência ao 3.º Ciclo do Ensino Básico ou ao Ensino Secundário;
- Cursos Profissionais são uma modalidade de educação de nível secundário, que se caracteriza por um ensino prático que recorre à formação em contexto real e simulado de trabalho, aliando a teoria à vertente técnico-prática. Conferem um diploma do ensino secundário e uma qualificação profissional de nível 3;
- Cursos de Educação e Formação visam a aquisição de competências escolares, académicas, técnicas, sociais e relacionais, correspondentes a uma qualificação profissional de nível 2 ou 3, associada à equivalência ao 9.º ou 12.º ano de escolaridade, respectivamente. A estrutura, o conteúdo e a duração das componentes de formação, variam em função do perfil de ingresso de cada participante, em especial das competências de natureza técnica e académica previamente adquiridas;
- Cursos de Especialização Tecnológica são formações pós-secundárias não superiores, que visam conferir qualificação profissional do nível 4;
- **Apoio ao reequipamento dos estabelecimentos de ensino e formação**, tendo em vista garantir níveis de dotação em recursos técnicos e tecnológicos adequados às necessidades resultantes da expansão do ensino profissionalizante.

DESTINATÁRIOS

- Pessoas colectivas de direito público pertencentes à administração central e local, incluindo Institutos Públicos;
- Pessoas colectivas de direito privado, com ou sem fins lucrativos;

EIXO PRIORITÁRIO 2 – ADAPTABILIDADE E APRENDIZAGEM AO LONGO DA VIDA

OBJECTIVOS

- Elevar os níveis de qualificação dos activos – empregados e desempregados – assumindo o nível secundário como referencial de qualificação;
- Alargar as possibilidades de acesso à formação por parte dos activos empregados, através da modulação e do ajustamento das ofertas;
- Garantir a capitalização das formações de curta duração, realizadas no quadro de um determinado percurso formativo, com vista à obtenção de uma qualificação correspondente a uma determinada saída profissional;
- Expandir e consolidar o sistema de reconhecimento, validação e certificação de competências;
- Diversificar as oportunidades de aprendizagem e de desenvolvimento de novas metodologias para a aprendizagem ao longo da vida;
- Incrementar a Igualdade de Oportunidades entre ambos os sexos.

TIPOLOGIAS DE INTERVENÇÃO

- Reconhecimento, Validação e Certificação de Competências, processo através do qual são reconhecidas as aprendizagens que os adultos desenvolvem ao longo da vida, desde que sejam passíveis de gerar conhecimentos e competências. Estrutura-se a partir de referenciais de competências-chave para a educação e formação de adultos de nível básico e secundário que permitem validar, reconhecer e certificar competências escolares e profissionais adquiridas de forma informal e não formal;
- Formações modulares certificadas (“Catálogo Nacional de Qualificações”), são ofertas formativas de curta duração referidas a módulos de percursos de educação e formação que integram o Catálogo Nacional de Qualificações (que abrangerá os níveis 2, 3, e 4 de qualificação). Estas ofertas visam o reforço ou a aquisição de competências escolares e profissionais dos adultos e poderão preencher percursos individuais de desenvolvimento de competências na sequência de processos de RVCC, pelo que o seu desenho deve articular-se com os referenciais de certificação escolar e profissionais disponíveis;
- **Cursos de Educação e Formação de Adultos**, constituem ofertas integradas de educação e formação, com componentes de formação de base, profissionalizante e prática variáveis em função da tipologia de percursos e dos níveis de qualificação que conferem. Estes cursos proporcionam dupla certificação escolar e profissional;
- **Apoio ao reequipamento e consolidação da rede de centros de formação**, tendo em vista garantir níveis de dotação infraestrutural e de equipamentos adequados às necessidades resultantes da expansão da oferta de formação profissionalizante.

DESTINATÁRIOS

- Pessoas colectivas de direito público pertencentes à administração central e local, incluindo Institutos Públicos;
- Pessoas colectivas de direito privado, com ou sem fins lucrativos;
- Empresas;
- Pessoas Singulares.

EIXO PRIORITÁRIO 3 – GESTÃO E APERFEIÇOAMENTO PROFISSIONAL

OBJECTIVOS

- Apoiar processos de modernização e inovação organizacional através da formação dos activos em competências especializadas;
- Apoiar a modernização de micro, pequenas e médias empresas e outras organizações, através de modelos que associam a identificação da trajectória de modernização, as necessidades de formação e a programação das ofertas formativas;
- Aumentar a participação dos trabalhadores e empresários das micro e PME em acções de formação, utilizando mecanismos de maior flexibilidade e proximidade, de forma a melhorar o desempenho deste importante segmento de empresas, contribuindo para o desenvolvimento económico e para a criação de emprego mais qualificado;
- Apoiar formações estratégicas para a gestão e a inovação na Administração Pública, em domínios em que as instituições não tenham capacidades formativas internas e não seja possível mobilizá-la em organismos da administração, através dos respectivos recursos;
- Desenvolver os objectivos referenciados numa perspectiva transversal de valorização e promoção dos factores de realização da igualdade entre homens e mulheres.

TIPOLOGIAS DE INTERVENÇÃO

- **Formação para a inovação e gestão** consiste em respostas formativas inseridas em estratégias empresariais de afirmação da sua actividade em segmentos orientados para os objectivos de inovação, de reforço da produção de bens transaccionáveis de maior valor acrescentado e da presença em mercados internacionais;
- **Modelo de formação-consultoria PME** orientado para a formação associada ao apoio ao desenvolvimento organizacional de PME. Os projectos de consultoria-formação a apoiar poderão desenvolver-se de forma individualizada e flexível contemplando os diversos domínios de intervenção relevantes no âmbito da actividade das empresas. Este modelo visa desenvolver acções concertadas e articuladas de consultoria e formação que actuem de forma inovadora e com efeito multiplicador, simultaneamente, sobre os processos de gestão das micro e PME e o reforço das competências dos empresários/ dirigentes, quadros e trabalhadores;
- **Modelo de formação-consultoria micro e pequenas empresas**, orientado para a formação associada ao apoio ao desenvolvimento organizacional de micro e pequenas empresas, suportado em referenciais de intervenção previamente definidos. O modelo de intervenção proposto procura combinar uma valência de aconselhamento com uma valência de formação propriamente dita que pode desenvolver-se na empresa e fora

dela. O aspecto distintivo deste modelo de intervenção assenta na definição prévia de um “roteiro de aconselhamento” e de soluções formativas adaptadas a um conjunto tipificado de empresas – em função da dimensão, da localização e, sobretudo, do seu domínio de actividade permitindo garantir, simultaneamente, flexibilidade organizativa e pertinência estratégica à formação;

- **Formações estratégicas para a gestão e inovação na Administração Pública**, em domínios em que as instituições não tenham capacidades formativas internas e não seja possível mobilizá-la em organismos da Administração, através dos respectivos recursos. Trata-se de formação estruturante alinhada com as vertentes da reestruturação e modernização da administração pública. Incluem-se neste domínio a formação de quadros especializados, nomeadamente docentes.

DESTINATÁRIOS

- Pessoas colectivas de direito público pertencentes à administração central e local, incluindo Institutos Públicos;
- Pessoas colectivas de direito privado, com ou sem fins lucrativos;
- Empresas, em especial, PME's e Micro-Empresas;
- Pessoas Singulares.

EIXO PRIORITÁRIO 4 – FORMAÇÃO AVANÇADA

OBJECTIVOS

- Aumentar o investimento público em Investigação Científica;
- Aumentar o nº de investigadores e o emprego científico;
- Aumentar o nº de doutoramentos e pós-doutoramentos;
- Aumentar o n.º de diplomados do ensino superior.

TIPOLOGIAS DE INTERVENÇÃO

- Programas e Bolsas de mestrado, de doutoramento e de pós-doutoramento e de integração na investigação.
- Promoção do emprego científico, nomeadamente através de Contratos-programa, com instituições científicas, públicas ou privadas e programas de inserção de recursos humanos qualificados em Ciência e tecnologia em empresas, instituições públicas e instituições de I&D.
- Programas de apoio ao alargamento da base social do ensino superior e à mobilidade internacional.

DESTINATÁRIOS

- Estudantes de licenciatura, licenciados, mestres e doutores.
- Instituições de ensino superior e instituições científicas, públicas ou privadas.
- Outras instituições e organismos públicos, da administração central e local.
- Pessoas colectivas de direito privado, com ou sem fins lucrativos, que desenvolvam actividades de I&D.

EIXO PRIORITÁRIO 5 – APOIO AO EMPREENDEDORISMO E À TRANSIÇÃO PARA A VIDA ACTIVA

OBJECTIVOS

- Apoiar a criação de emprego e o empreendedorismo;
- Apoiar projectos de criação de novas empresas de pequena dimensão que dêem lugar à criação do próprio emprego e de postos de trabalho para pessoas desempregadas ou em risco de desemprego, em especial das pessoas em risco de exclusão;
- Desenvolver o microcrédito como factor de integração sócio-profissional e de promoção da auto-estima de grupos sociais desfavorecidos;
- Contribuir para a dinamização das economias locais, mediante a realização de investimentos de pequena dimensão e atenuando os desequilíbrios verificados nos mercados regionais de trabalho;
- Apoiar a transição para o mercado de trabalho.

TIPOLOGIAS DE INTERVENÇÃO

- Apoio a iniciativas empresariais de base local, que privilegiarão como destinatários e beneficiários pessoas desempregadas, jovens à procura do primeiro emprego e activos em risco de desemprego;
- Apoios à transição para a vida activa que visem criar condições adequadas à promoção da empregabilidade de desempregados e jovens à procura de primeiro emprego;
- Apoios ao emprego que contribuam para melhorar o acesso por parte daqueles que encontram maiores dificuldades de inserção sócio-profissional, no retorno ao mercado de trabalho e que promovam a estabilidade do emprego.

DESTINATÁRIOS

- Pessoas colectivas de direito público pertencentes à administração central e local, incluindo Institutos Públicos;
- Pessoas colectivas de direito privado, com ou sem fins lucrativos;
- Pessoas em situação de desemprego, nomeadamente desempregados de longa duração, beneficiários das prestações de desemprego, os jovens à procura do primeiro emprego.

EIXO PRIORITÁRIO 6 – CIDADANIA, INCLUSÃO E DESENVOLVIMENTO SOCIAL

Combate à Pobreza e Inclusão Social

OBJECTIVOS

- Intervir nos territórios com maiores índices de exclusão social (áreas metropolitanas críticas, territórios industrializados e fortemente desqualificados) ou mais deprimidos e envelhecidos (concelhos do interior) tornando-os territórios mais inclusivos;

- Aumentar a capacidade instalada em respostas sociais nas áreas de crianças e jovens, população idosa, pessoas com deficiência e família e comunidade, promover a rede de cuidados continuados e requalificar as respostas sociais existentes;
- Prevenir o insucesso e o abandono escolar precoce através do desenvolvimento de actuações de natureza preventiva que actuem sobre os factores indutores do abandono escolar, assegurando abordagens de base local suportadas em parcerias de intervenção multidisciplinares.

TIPOLOGIAS DE INTERVENÇÃO

- Contratos de Desenvolvimento Social que, com base numa abordagem integrada e territorializada, articulem acções nos domínios do emprego, formação e qualificação, intervenção familiar e parental, capacitação da comunidade e das instituições, promoção do acesso à cultura, informação e acessibilidades. O desenvolvimento destas acções deve considerar os diagnósticos de base local desenvolvidos no âmbito das Redes Sociais e valorizar o seu capital de experiência no sentido de estruturar as redes de parceria imprescindíveis à operacionalização dos projectos;
- Programas específicos de formação dirigidos à integração social dos públicos desfavorecidos. Estes dispositivos distinguem-se por privilegiar a mobilização integrada de respostas nos domínios da orientação profissional, do desenvolvimento pessoal, do desenvolvimento de qualificações profissionais e das estratégias de inserção, propondo a construção de itinerários individualizados de inserção social e profissional;
- Equipamentos sociais dirigidos a crianças e jovens, à população idosa e às pessoas com deficiência, contemplando a necessidade de apoiar as pessoas e famílias mais carenciadas e de promover condições que facilitem a compatibilização entre a vida profissional e familiar. Integra-se neste domínio, ainda, o desenvolvimento da rede de cuidados continuados.
- Contratos Territoriais para o Sucesso Educativo que concentrem a adopção de medidas de natureza extraordinária para os territórios/comunidades com significativos problemas de abandono e saída precoce do sistema de ensino. Estes contratos devem envolver as autarquias locais, escolas, centros de formação profissional, IPSS, ONG e outras entidades com intervenção relevante no domínio a inclusão social.

DESTINATÁRIOS

- Pessoas colectivas de direito público pertencentes à administração central e local, incluindo Institutos Públicos;
- Pessoas colectivas de direito privado, com ou sem fins lucrativos.

Educação para a Cidadania

OBJECTIVOS

- Promover uma cidadania activa alicerçada numa cultura que valorize a participação cívica, a responsabilidade social e uma cultura de prevenção e segurança, bem como de prevenção da criminalidade e da reincidência criminal, enquanto factores de desenvolvimento pessoal e colectivo, potenciadores da inclusão e coesão social;
- Contribuir activamente para uma cidadania alicerçada no princípio da igualdade e que elimine as discriminações sociais baseadas em estereótipos e as assimetrias económicas, sociais, culturais e territoriais;
- Contribuir activamente para o aumento dos sentimentos de pertença do indivíduo na comunidade através da promoção de uma ética social que garanta o desenvolvimento e a coesão social.

TIPOLOGIAS DE INTERVENÇÃO

- Acções de sensibilização e informação e outras acções complementares que visem apetrechar as pessoas em maior risco de exclusão com as competências necessárias ao exercício de uma cidadania activa;
- Outras acções de educação e formação dirigidas à promoção de valores e desenvolvimento de competências essenciais para o pleno exercício dos direitos e deveres cívicos.

DESTINATÁRIOS

- Pessoas colectivas de direito público pertencentes à administração central e local, incluindo Institutos Públicos;
- Pessoas colectivas de direito privado, com ou sem fins lucrativos.

Empregabilidade e Igualdade de Oportunidades dos Imigrantes

OBJECTIVOS

- Promover a igualdade de oportunidades, nomeadamente através do combate às desvantagens competitivas dos imigrantes no mercado de trabalho (língua portuguesa, formação cívica, discriminação);
- Promover o acesso à informação sobre direitos e deveres, de quem pretende vir, ou já está, a trabalhar em Portugal;
- Promover a inclusão social e a igualdade de oportunidades dos descendentes de imigrantes, assente em parcerias locais, capazes de desenvolver respostas multidimensionais;
- Promover a diversidade cultural no seio das organizações públicas e privadas e o diálogo intercultural, tendo em vista a promoção da coesão social e a valorização da diversidade como fonte de riqueza para as sociedades.

TIPOLOGIAS DE INTERVENÇÃO

- Acções de formação em cidadania, língua portuguesa e língua portuguesa técnica dirigida a cidadãos imigrantes, em todo o país;
- Apoio a consórcios locais que promovam a inclusão social de crianças e jovens provenientes de contextos sócio-económicos mais vulneráveis, particularmente dos descendentes de imigrantes e minorias étnicas, tendo em vista a igualdade de oportunidades e o reforço da coesão social;
- Actividades de acolhimento e integração dos imigrantes, provendo o diálogo intercultural e o envolvimento de toda a sociedade, através da capacitação de entidades locais e da criação de eventos à escala nacional que celebrem a diversidade cultural;
- Acções de formação e iniciativas de sensibilização de agentes públicos e privados em mediação sócio-cultural, igualdade de oportunidades, gestão da diversidade cultural e diálogo intercultural;
- Campanhas de sensibilização da opinião pública para a diversidade cultural, o diálogo intercultural e a igualdade de oportunidades no mercado de trabalho;
- Campanhas de informação (em suporte papel e electrónico, disponível em diferentes línguas, em Portugal e nos países de origem) sobre direitos e deveres dos imigrantes que vêm ou estão a trabalhar em Portugal.

DESTINATÁRIOS

- Pessoas colectivas de direito público pertencentes à administração central e local, incluindo Institutos Públicos;
- Pessoas colectivas de direito privado, com ou sem fins lucrativos.

Qualidade de Vida das Pessoas com Deficiência ou Incapacidade

OBJECTIVOS

- Promover a qualificação e a integração no mercado de trabalho das pessoas com deficiências ou incapacidade;
- Promover a utilização de recursos técnicos que facilitem a plena participação social e profissional das pessoas com deficiências ou incapacidade;
- Qualificar os profissionais dos sistemas de educação, formação e emprego cuja actuação releve para a eficácia das políticas de inserção social e profissional das pessoas com deficiências ou incapacidade;
- Qualificar os técnicos e dirigentes das ONG com intervenção na área da deficiência ou incapacidade;
- Promover a acessibilidade e a mobilidade das pessoas com deficiências no meio edificado, urbano e na rede de transportes;
- Promover a acessibilidade das pessoas com deficiência ou incapacidade aos sistemas educativo, de formação e emprego, desenvolvendo competências e recursos pedagógicos adaptados à diversidade de constrangimentos que limitam o pleno acesso destas pessoas a bens e serviços de educação e formação.

TIPOLOGIAS DE INTERVENÇÃO

- Apoios ao desenvolvimento pessoal e qualificação profissional das pessoas com deficiências visando a aquisição de aptidões sociais e profissionais relevantes para facilitar a sua plena integração. Assumem particular destaque as acções de informação, orientação e formação profissional considerando, neste plano, as intervenções susceptíveis de promover o desenvolvimento de competências relacionais, interpessoais e técnicas.
- Apoios à integração das pessoas com deficiências no mercado de trabalho contemplando a atribuição de incentivos à contratação, o apoio à criação de postos de trabalho em regime protegido, a criação do próprio emprego, o incentivo ao teletrabalho, entre outras medidas activas de emprego adaptadas às especificidades das pessoas com deficiência.
- **Acções de carácter complementar e estruturante** que visam a capacitação dos organismos que intervêm na área da reabilitação profissional, de informação e sensibilização e informação das entidades empregadores e de informação e aconselhamento das pessoas com deficiências, bem como a concessão de ajudas técnicas indispensáveis à frequência da formação profissional e/ou ao acesso, manutenção e progressão no emprego.

DESTINATÁRIOS

- Pessoas colectivas de direito público pertencentes à administração central e local, incluindo Institutos Públicos;
- Pessoas colectivas de direito privado, com ou sem fins lucrativos;
- Pessoas Singulares.

EIXO PRIORITÁRIO 7 – IGUALDADE DE GÉNERO

OBJECTIVOS

- Aumentar a eficiência dos instrumentos de política pública na promoção da igualdade de género e do seu sistema de governação;
- Reforçar o papel da Sociedade Civil como agente estruturante para a Igualdade de Género;
- Difundir os valores da igualdade de género através da educação e informação;
- Promover a igualdade de oportunidades no acesso e na participação no mercado de trabalho, assumindo a prioridade de combater a segregação horizontal e vertical do mercado de trabalho e a desigualdade salarial;
- Promover a conciliação entre a vida profissional, familiar e pessoal, dando prioridade à criação de condições de paridade na harmonização das responsabilidades profissionais e familiares;
- Prevenir a violência de género, incluindo a violência doméstica e o tráfico de seres humanos.

TIPOLOGIAS DE INTERVENÇÃO

- Apoio à Mudança Organizacional contemplando a necessidade de adaptação das organizações às exigências da sociedade actual e dos cidadãos/ãs, nomeadamente para a promoção da igualdade de género, fomentando a reorganizando das respectivas estruturas e o aprofundamento do conhecimento;
- Formação que tem por base a necessidade de reforçar uma cultura social assente na Igualdade de Género, combatendo os estereótipos que ainda persistem, relativamente aos papéis sociais dos homens e das mulheres;
- Acções de Informação e Divulgação orientadas para a necessidade de reforçar estratégias de comunicação e transmissão de informação à população em geral, nos vários âmbitos da Igualdade de Género, bem como a divulgação de boas práticas no sentido de que sejam integradas no quotidiano das pessoas;
- Medidas de Combate à discriminação que têm por objectivo diminuir as discriminações entre mulheres e homens nos vários domínios da sociedade.

DESTINATÁRIOS

- Pessoas colectivas de direito público pertencentes à administração central e local, e seus agentes;
- Pessoas colectivas de direito privado, com ou sem fins lucrativos;
- Entidades da Sociedade Civil com objectivos de promoção da Igualdade de Género.

EIXO PRIORITÁRIO 8 – ALGARVE

(não aplicável – específico para a região em causa)

EIXO PRIORITÁRIO 9 – LISBOA

(não aplicável – específico para a região em causa)

EIXO PRIORITÁRIO 10 – ASSISTÊNCIA TÉCNICA

Objectivos

- Dinamizar, gerir, divulgar e implementar de forma eficaz e eficiente o Programa Operacional;
- Promover o desenvolvimento de estratégias inovadoras e cooperação transnacional, com vista à promoção da eficácia das políticas de emprego e formação.

Tipologias de Intervenção

- Apoio à instalação e funcionamento das estruturas de apoio técnico à gestão e acompanhamento do Programa, nomeadamente através do reforço da capacidade institucional da comissão permanente de acompanhamento e do apoio ao diálogo social, nos termos das orientações comunitárias em matéria de FSE;

- Apoio ao desenvolvimento de acções de informação, divulgação e promoção do Programa e das medidas que o corporizam, através, designadamente do financiamento das intervenções previstas no quadro do Plano de Comunicação do Programa Operacional;
- Apoio ao desenvolvimento de estudos de avaliação do Programa Operacional, nomeadamente os exigidos a nível regulamentar, e outras avaliações complementares, quer temáticas com vista à identificação de experiências transferíveis, quer específicas sempre que revistam carácter estratégico para a avaliação do Programa Operacional;
- Apoio ao desenvolvimento/adaptação e manutenção dos módulos do Sistema Integrado de Informação do FSE, de forma a assegurar o acesso à informação para a gestão, acompanhamento e avaliação do Programa e que, simultaneamente, permita disponibilizar informação a todos os potenciais interessados.

Ao nível da promoção da Inovação, Cooperação e Parceria:

- Apoio à instalação e funcionamento do núcleo de apoio técnico à inovação;
- Apoio à produção de metodologias e ferramentas de apoio ao processo de inovação;
- Apoio a actividades de benchmarking;
- Apoio à dinamização de redes de cooperação para a inovação;
- Partilha e experiências, resultados e identificação de boas práticas.

Destinatários

- Órgãos de Governação do Programa Operacional

POT Valorização do Território

EIXO PRIORITÁRIO I – REDES E EQUIPAMENTOS ESTRUTURANTES NACIONAIS

OBJECTIVOS E PRIORIDADES

No âmbito do reforço da conectividade do território nacional assume-se como objectivo estratégico geral o de “inserir Portugal nas redes transeuropeias de transporte e de comunicações, nas diferentes escalas nacional, ibérica e europeia, tendo em vista alcançar, no final do programa de aplicação do QREN, o seguinte perfil de conectividade:

- Operacionalizar algumas das ligações inseridas nas redes transeuropeias de transportes (RTE-T);
- O reforço da posição de Portugal como plataforma de acesso à Europa, com destaque para a Península Ibérica, no conjunto das principais rotas marítimas e aéreas;
- O aumento da atractividade territorial, nos diferentes contextos da sua inserção nacional, ibérica e europeia;
- A resolução de descontinuidades das redes de transporte no território continental, das insuficiências da organização logística e do desenvolvimento da intermodalidade; Uma melhoria da interoperabilidade da rede ferroviária em articulação com Espanha; Uma maior sustentabilidade económica e ambiental no uso das infraestruturas de transporte.

O cumprimento deste objectivo, nas suas diversas vertentes, concretiza-se através de um conjunto de intervenções prioritárias que enquadram programas e/ou projectos relevantes para a sua prossecução.

Estas intervenções constituem a arquitectura de uma política de acessibilidades, que deverá ter uma expressão regional diversa, de acordo com a natureza concreta das próprias redes transeuropeias.

A integração de Portugal nas redes transeuropeias deve ser prosseguida de acordo com os seguintes projectos/programas e objectivos específicos:

- a) Rede Ferroviária de Alta Velocidade/Velocidade Elevada, de ligação a Espanha e Europa

Objectivo Específico:

- Construir uma rede ferroviária de AV/VA, interoperável com as demais integradas nas RTE-T.

- b) Novo Aeroporto de Lisboa (NAL)

Objectivos Específicos:

- Colocar o NAL no conjunto dos principais hubs aeroportuários europeus, incluídos nas principais rotas transcontinentais;

- Oferecer condições de operacionalidade susceptíveis de colocar o NAL no ranking das infra-estruturas aeroportuárias de tipo A+;
- Garantir níveis de acessibilidade ao NAL em modo rodoviário e ferroviário semelhantes, e em condições de custo generalizado não superiores a 30 minutos de Lisboa.

c) Construir uma rede nacional de plataformas logísticas intermodais

Objectivo Específico:

- Criar condições para o reforço da intermodalidade e da competitividade dos modos de transporte ambientalmente sustentáveis.

d) Completar os eixos rodoviários de integração metropolitana

Objectivo Específico:

- Conclusão da malha rodoviária na área metropolitana de Lisboa de itinerários principais e complementares.

TIPOLOGIAS DE INTERVENÇÃO

As tipologias de intervenção a apoiar no domínio dos transportes serão as seguintes:

- Construção de novas infra-estruturas de âmbito nacional e internacional (Rede Ferroviária de Alta Velocidade e Novo Aeroporto Internacional de Lisboa);
- Modernização das linhas e troços da rede ferroviária principal;
- Construção das principais plataformas logísticas multimodais;
- Construção de elementos viários (designadamente, IC17 CRIL Buraca - Pontinha e IC32 CRIPS Funchalinho - Coia).

As tipologias de intervenção a apoiar no quadro dos serviços urbanos de água e saneamento de águas residuais são as seguintes:

- Infra-estruturas em “alta” de abastecimento de água;
- Infra-estruturas de “alta e baixa integradas” de abastecimento de água;
- Infra-estruturas em “alta” de drenagem e tratamento de águas residuais;
- Infra-estruturas de “alta e baixa integradas” de drenagem e tratamento de águas residuais.

DESTINATÁRIOS

As tipologias de destinatários das intervenções no quadro das infra-estruturas de transportes incluem:

- EP - Estradas de Portugal, E.P.E.
- REFER – Rede Ferroviária Nacional, E.P.
- RAVE, S.A.
- ANA – Aeroportos de Portugal, S.A.
- Administrações Portuárias (APDL, S.A., APA, S.A., APL, S.A., APSS, S.A. e APS, S.A.) e operadores logísticos

No quadro dos serviços urbanos de água e saneamento de águas residuais, os beneficiários são todas as entidades gestoras de serviços públicos de abastecimento de água e de saneamento de águas residuais, que especialmente incluem:

- Municípios e suas associações, Serviços Municipalizados;
- Sector Empresarial Local;
- Concessionárias municipais ou intermunicipais; Concessionárias multimunicipais;
- Empresa de Desenvolvimento das Infra-estruturas do Alqueva, S.A. (EDIA);
- Serviços da administração pública central;
- Serviços da administração da administração pública local.

EIXO PRIORITÁRIO II – PREVENÇÃO, GESTÃO E MONITORIZAÇÃO DE RISCOS NATURAIS E TECNOLÓGICOS

Neste contexto, a criação e desenvolvimento de um sistema global e integrado de prevenção, alerta e gestão de riscos naturais e tecnológicos e reparação de danos associados, deverá centrar-se nos seguintes objectivos:

- Garantir as condições, meios e recursos necessários e adequados para o tratamento centralizado e permanente dos dados e informação relevante para a identificação, avaliação, prevenção, alerta, gestão e correcção das diversas situações de vulnerabilidade e riscos;
- Assegurar as condições para a programação e planeamento centralizado e integrado dos meios e acções de prevenção, alerta, gestão de risco e reparação de danos associados;
- Garantir a utilização racional e coordenada dos meios, equipamentos e recursos, de forma a potenciar e capitalizar a respectiva utilização, assegurando uma capacidade de resposta rápida, eficiente e eficaz, coerente e integrada, com recurso a meios inovadores e tecnológicos;
- Criar condições para a adequada protecção de equipamentos de relevância estrutural em situações de risco natural ou tecnológico;
- Promover a intercomunicação e a interoperacionalidade entre os meios e as entidades públicas e privadas envolvidas na prevenção, alerta, gestão de riscos e reparação de danos associados, orientando a respectiva participação em função da rapidez e da qualidade de reacção às situações de risco;
- Valorizar e enquadrar a participação adequada da sociedade civil, estimulando a respectivo envolvimento numa abordagem permanente de prevenção dos riscos e minimização dos respectivos efeitos.

No que respeita ao combate à erosão e à defesa do litoral, os objectivos específicos a atingir são:

- Assegurar a protecção do território para acolher de forma sustentável as actividades produtivas e o garante da diversidade da paisagem e dos recursos naturais;
- Assegurar a sustentabilidade e a manutenção equilibrada da linha de costa, a médio e longo prazo;
- Integrar no planeamento territorial as questões do risco associadas às dinâmicas da zona costeira, a médio e longo prazo; identificar as áreas de risco para salvaguarda de pessoas e bens;
- Planear a defesa sustentável das zonas de risco minimizando os conflitos decorrentes do avanço das águas;
- Aumentar o grau de protecção contra o risco;
- Prevenir os riscos associados às alterações climáticas;
- Melhorar os conhecimentos de e sobre acidentes naturais e tecnológicos.

No domínio da recuperação do passivo ambiental, define-se como objectivos:

- Contribuir para a reabilitação de áreas degradadas afectas à indústria extractiva e de sítios e solos contaminados prioritários, onde não seja viável a aplicação do princípio do poluidor pagador e a vulnerabilidade do solo, aquíferos, ecossistemas e saúde humana estejam em risco.

TIPOLOGIAS DE INTERVENÇÃO

As tipologias de intervenção consideradas neste Eixo Prioritário são as seguintes:

a) Identificar e corrigir as vulnerabilidades do território

- Identificar e corrigir as vulnerabilidades do território e dos riscos colectivos associados e, tendencialmente, evitar a criação de novas situações de perigo.
- Promover mecanismos que permitam a modernização dos planos de emergência e intervenção como instrumentos técnico/operacionais de optimização da resposta, na perspectiva de aumentar a competitividade através da redução das perdas associadas a catástrofes e calamidades.

b) Construir o Sistema Nacional de Gestão de Emergência

- Reorganizar o Sistema de Comunicações, criar a Rede de Centros de Gestão de Emergências e implementar um sistema de salvaguarda da Rede Nacional de Recursos Estratégicos, introduzindo novas tecnologias, de forma a optimizar a eficiência comunicativa, através de redes de comunicações interoperáveis, com cobertura, que permitam a monitorização do sistema e das infra estruturas e equipamentos, garantindo-se uma eficiente mobilização e orientação operacional dos dispositivos de socorro e de operações de protecção civil;
- Construir o Sistema Nacional de Gestão de Emergências assente no princípio da inovação tecnológica, incluindo centrais integradas de emergência e redes de monitorização e controlo, propiciadoras de considerável valor na gestão de uma resposta eficaz.

c) Valorizar as organizações e os agentes de protecção e socorro

- Valorizar as organizações e os agentes de protecção e socorro, através da criação dos sistemas de gestão da rede nacional operacional de 1ª intervenção e de Gestão de Meios de Protecção e Socorro;
- Consolidar a rede de equipamentos físicos dos agentes de protecção e socorro;
- Criar uma Estrutura de Informação para situação de catástrofe;
- Reforçar as competências técnicas e operacionais ao nível Nacional, Regional e Municipal.

d) Estruturar a Rede de Protecção Civil

- Estruturar a Rede de Protecção Civil, através do reforço do sistema de Protecção Civil Nacional, dotando-o designadamente de capacidade para suporte aos Serviços Municipais de Protecção Civil.

e) Combate à erosão e defesa costeira pretende-se realizar as seguintes tipologias de projectos:

- Acções integradas de defesa e reabilitação costeira e prevenção de risco, envolvendo o seguinte tipo de intervenções: obras de defesa costeira; alimentação artificial de praias; protecção e recuperação de sistemas dunares e de arribas; retirada de ocupações urbanas em zonas de risco, com reconstituição dos sistemas de protecção; execução de recifes artificiais; obras de transposição de sedimentos em barras; obras de restabelecimento da adição de sedimentos à costa em bacias hidrográficas; execução de armadilhas de sedimentos e sua reutilização; reforço de cotas de zonas baixas ameaçadas pelas águas; reforço de margens e execução de diques e comportas contra o avanço de águas sujeitas a influência de marés e às cheias; obras de manutenção ou optimização do equilíbrio hidrodinâmico.
- Acções de classificação e de delimitação de zonas de risco, ameaçadas pelas águas do mar ou de instabilidade de arribas litorais, no sentido de conter a ocupação antrópica em áreas de risco, nomeadamente: identificação de zonas ameaçadas pelas águas; investigação sobre estabilidade geológica dos terrenos costeiros e previsão da evolução de arribas activas; avaliação a médio e longo prazo sobre cenários de defesa, retirada ou misto de troços em situação de zonas sujeitas ao avanço das águas; levantamentos aerofotogramétricos; levantamentos topo hidrográficos; contenção da ocupação ou densificação de zonas vulneráveis e retirada programada de ocupações de zonas de risco; protecção e/ou reorientação programada de actividades sensíveis ou estratégicas em zonas vulneráveis; identificação e apoio a actividades sustentáveis de valorização de zonas costeiras vulneráveis.
- Realização de acções de suporte à decisão no domínio dos riscos naturais, designadamente: compreensão dos ciclos naturais de sedimentos e estudos para o seu restabelecimento; identificação de soluções sustentáveis de transposições de barras; identificação e reutilização de sedimentos em fim de ciclo; identificação de manchas de empréstimo economicamente viáveis; identificação de caudais de mitigação para equilíbrio fisiográfico das margens em zonas vulneráveis; compreensão das correntes na plataforma continental e o comportamento dos fundos marinhos na sua faixa activa de mobilização dos sedimentos; estudos de impactes ambientais para as soluções seleccionadas.

f) Reabilitação de locais contaminados e da reabilitação de zonas mineiras pretende-se realizar as seguintes tipologias de projectos:

- Projectos de descontaminação de solos prioritários quer pela dimensão das áreas afectadas, quer pela sensibilidade dos ecossistemas afectados;
- Projectos de reabilitação ambiental de áreas degradadas afectas à indústria extractivas.

Os projectos a apoiar poderão contemplar vertentes, como: caracterização da situação; obras de reabilitação; monitorização ambiental; gestão de resíduos; gestão de recursos hídricos; reabilitação de locais de deposição de resíduos; recuperação paisagística.

DESTINATÁRIOS

Os destinatários deste Eixo Prioritário são Entidades Públicas (Administração Central e Autarquias Locais e suas Associações), Empresas Públicas ou de capitais públicos e Entidades Privadas sem fins lucrativos. As intervenções a concretizar visam servir toda a população residente.

EIXO PRIORITÁRIO III – REDES E EQUIPAMENTOS ESTRUTURANTES NA REGIÃO AUTÓNOMA DOS AÇORES

(não aplicável – específico para a região em causa)

EIXO PRIORITÁRIO IV – REDES E EQUIPAMENTOS ESTRUTURANTES NA REGIÃO AUTÓNOMA DA MADEIRA

(não aplicável – específico para a região em causa)

EIXO PRIORITÁRIO V – INFRA-ESTRUTURAS PARA A CONECTIVIDADE E A QUALIFICAÇÃO TERRITORIAL

OBJECTIVOS E PRIORIDADES

No sector dos transportes, este Eixo visa o desenvolvimento de alguns projectos estruturantes com objectivos imediatos de reforço da conectividade interna e, também, externa do território, mas com efeitos adicionais significativos em termos de qualificação do território e crescimento sustentado.

Assim, nos projectos de natureza rodoviária, contemplando a continuação do Plano Rodoviário Nacional através da conclusão de Itinerários Principais privilegiando o interior do território, visa-se o aumento da sua competitividade e atractividade potenciando a instalação de novas actividades nas regiões servidas, a redução dos custos públicos de contexto por facilitação e redução dos custos generalizados (tempo e dinheiro) das deslocações, a melhoria do ordenamento do território por estruturação da rede viária principal, a redução da sinistralidade rodoviária, o reforço da conectividade interna e a hierarquização do sistema do sistema urbano constituído pelas cidades directamente ligadas.

Com efeito, no sector rodoviário, apesar dos investimentos efectuados nos últimos anos, subsiste ainda a necessidade de requalificação (construção/beneficiação) de alguns itinerários principais, fundamentalmente em nome da coesão territorial, destacando-se os casos particulares do IP2, do IP4 e do IP8.

Nos projectos de natureza ferroviária destaca-se o desenvolvimento de uma ligação directa entre Sines e Elvas, para transporte pesado de mercadorias, visando o aumento da competitividade e atractividade do porto de Sines como porta de entrada na Península Ibérica e alargando o seu hinterland até Madrid, mas articulando com outras ligações aos portos de Lisboa e Setúbal, a redução dos custos públicos de contexto por contracção dos custos operacionais de transporte, a potenciação de ganhos ambientais por criação de uma alternativa de transporte sustentável e o reforço da conectividade externa do território.

Outros projectos de natureza ferroviária centram-se na melhoria da rede ferroviária convencional, permitindo a remoção de estrangulamentos operacionais e providenciando articulação com a nova rede de alta velocidade. Visam, essencialmente, a redução dos custos públicos de contexto por contracção dos tempos e custos de viagem, a potenciação de ganhos ambientais e o reforço da conectividade interna.

Por outro lado, no sector ferroviário, importa fazer face a algumas lacunas que o sistema apresenta e que geram estrangulamentos importantes, tornando imperativa a realização de investimentos com objectivos de redução do tempo de viagem e reforço de capacidade, em especial em eixos de procura significativa e devendo ainda ser estabelecidas ou melhoradas ligações directas a alguns portos.

As intervenções dirigidas à qualificação das infra-estruturas de gestão de resíduos sólidos urbanos (RSU) visam prosseguir os seguintes objectivos e prioridades:

- Desvio de matéria orgânica de aterro e incremento da valorização multimaterial. Verifica-se a necessidade de uma aposta forte em soluções ambientalmente adequadas que constituam alternativas à deposição em aterro e que permitam incrementar os níveis de reciclagem orgânica e multimaterial.
- A estratégia relativa à reciclagem orgânica dos resíduos urbanos biodegradáveis (RUB) encontra-se enquadrada pelo compromisso de se atingirem os objectivos nacionais e comunitários (para 2009 e 2016) relativos à redução de deposição de RUB em aterro e consequente diminuição da emissão de gases com efeito de estufa. Assim, preconiza-se um aumento da capacidade nacional instalada de digestão anaeróbia, compostagem, tratamento mecânico e biológico (TMB) e da recolha selectiva da matéria orgânica.
- A aposta, numa primeira fase, em unidades de TMB de resíduos indiferenciados permitirá um maior conforto do país no que se refere ao cumprimento das metas de desvio de aterro. Com efeito, uma estratégia exclusivamente orientada para a recolha selectiva de orgânicos teria inerente uma curva de aprendizagem, que poderia colocar

em risco o cumprimento das metas de desvio de aterro, em particular das estabelecidas já para 2009.

- Não obstante esta realidade, entendendo-se que a recolha selectiva de orgânicos permite a obtenção de um composto de melhor qualidade com maior facilidade e tem sinergias positivas com a recolha selectiva multimaterial, prevê-se que, das unidades de TMB previstas, algumas arrancarão já com recolha selectiva de ampliações.
- O PERSU II reflecte uma grande preocupação na maximização do valor dos subprodutos gerados: composto, recicláveis e combustíveis derivados dos resíduos.
- Os Sistemas deverão prosseguir uma estratégia de procura de parcerias e sinergias na partilha de infra-estruturas, numa lógica de custo - eficácia, que lhes permita maximizar o seu contributo para o alcance das metas nacionais (embalagens e RUB), sendo certo que a optimização dos recursos afectos às operações de recolha selectiva e triagem deve ser encarada numa perspectiva de complementaridade e não de sobreposição de meios com a recolha indiferenciada.

TIPOLOGIAS DE INTERVENÇÃO

As tipologias de intervenção no âmbito das infra-estruturas e sistemas de transportes serão de requalificação (construção ou beneficiação) dos elementos ferroviários e rodoviários, visando quer a superação de estrangulamentos quer a melhoria da qualidade dos sistemas de transportes:

- Construir itinerários principais da rede rodoviária nacional;
- Construir e modernizar linhas e troços da rede ferroviária convencional, interfaces e ligações a portos incluídos.

As tipologias de intervenção no âmbito da qualificação das infra-estruturas de gestão de RSU são, por hierarquia de prioridades, as seguintes:

- Reforço da capacidade de TMB e de unidades de valorização orgânica de RUB recolhidos selectivamente, bem como de valorização de subprodutos dessas unidades, podendo incluir, nomeadamente, as componentes de recolha selectiva de matéria orgânica (podendo contemplar estações de transferência), de triagem de material recolhido indiferenciadamente, de compostagem ou digestão anaeróbia e de produção de combustível derivado de resíduos (CDR);
- Acções de âmbito nacional de promoção da prevenção da produção de resíduos e de mobilização dos cidadãos para melhoria do seu comportamento ambiental.

DESTINATÁRIOS

Os principais destinatários deste Eixo Prioritário no quadro das infra-estruturas de acessibilidades serão a EP - Estradas de Portugal, E.P.E., a REFER - Rede Ferroviária Nacional, E.P. e o IPTM - Instituto Portuário e dos Transportes Marítimos, I.P. e as Administrações Portuárias (APDL, APA, APL, APSS e APS), que visam beneficiar os utilizadores individuais e empresariais das infra-estruturas e, em geral, o País.

Os beneficiários das intervenções a concretizar por este Eixo Prioritário no quadro da qualificação das infra-estruturas de gestão de resíduos sólidos urbanos (RSU) são os seguintes:

- Serviços da Administração Pública Central;
- Municípios e suas associações;
- Concessionárias municipais ou intermunicipais;
- Concessionárias multimunicipais;
- Sector empresarial local;
- Serviços Municipalizados;
- Entidades públicas ou privadas mediante contratualização com as concessionárias multimunicipais e intermunicipais.

EIXO PRIORITÁRIO VI – EQUIPAMENTOS E ACÇÕES INOVADORAS PARA O DESENVOLVIMENTO URBANO

OBJECTIVOS E PRIORIDADES

Este Eixo Prioritário visa conferir maior coerência às redes nacionais de equipamentos urbanos, contribuindo para a construção de sistemas urbanos mais policêntricos, e estimular a procura de novas soluções para os problemas urbanos, combatendo as consequências negativas do padrão de desenvolvimento territorial e urbano ocorrido em Portugal nas últimas décadas e criando novas oportunidades associadas a comportamentos mais inovadores.

A maior coerência das redes nacionais de equipamentos colectivos articula-se com os objectivos de reforço do sistema urbano, redução das assimetrias regionais, aumento da competitividade dos territórios e promoção de um melhor ordenamento, assegurando em todo o território o acesso a serviços qualificantes.

Deste modo, é transversal às seguintes grandes prioridades do QREN: qualificação das cidades e do território, promoção do crescimento sustentado e promoção da qualificação dos portugueses.

Novas soluções organizativas e de capacitação dos actores e das comunidades contribuirão para o reforço da coesão social, em particular no que respeita à inserção urbana de áreas e grupos mais vulneráveis, para a promoção da igualdade de oportunidades e de género, e para uma maior eficiência da governação. Novas soluções tecnológicas, sobretudo se inseridas em novas soluções organizativas e de capacitação dos actores, contribuirão para reforçar o papel das cidades como motores de inovação, conhecimento, promoção da ciência e tecnologia e emprego, concorrendo para os objectivos de crescimento sustentado e de qualificação dos portugueses.

Além da contribuição para a qualidade de vida, a procura de soluções mais eficientes, ambientalmente mais sustentáveis, menos exigentes em recursos orçamentais e mais participadas pode ser fonte geradora de emprego e de conhecimento, contribuindo para a competitividade das cidades e para os objectivos da Estratégia de Lisboa.

TIPOLOGIAS DE INTERVENÇÃO

Serão apoiadas por este Eixo Prioritário duas tipologias de intervenção:

- Projectos-piloto, desejavelmente com componente maioritariamente não material, que traduzam a aplicação de soluções inovadoras susceptíveis de dar resposta aos problemas urbanos e às novas procuras urbanas, contribuindo para o desenvolvimento de comunidades urbanas sustentáveis, nomeadamente nos seguintes domínios: prestação de serviços de proximidade, com relevo para os facilitadores da conciliação entre a vida pessoal, familiar e profissional; acessibilidade e mobilidade urbana; segurança, prevenção de riscos e combate à criminalidade; gestão do espaço público e do edificado; eco-inovações nos domínios da construção e da habitação; gestão eficiente da energia; gestão da qualidade do ar; tratamento e valorização de resíduos; modelos de governação urbana.
- Construção de equipamentos colectivos destinados a completar as redes nacionais em domínios considerados fundamentais, nomeadamente:
 - a) Rede de escolas com Ensino Secundário;
 - b) Rede nacional de infra-estruturas desportivas.

Este Eixo Prioritário poderá ainda apoiar a Iniciativa Jessica.

DESTINATÁRIOS

Os destinatários das intervenções a concretizar no âmbito deste Eixo Prioritário são os seguintes:

- Serviços Públicos da Administração Central;
- Municípios e suas associações;
- Instituições de Ensino Superior e de I&D;
- Empresas Públicas e Sector Empresarial Local;
- Entidades privadas sem fins lucrativos;
- Outras entidades privadas no quadro de parcerias público-privado.

EIXO PRIORITÁRIO VII – ASSISTÊNCIA TÉCNICA AO PROGRAMA OPERACIONAL

OBJECTIVOS E PRIORIDADES

Este Eixo dirige-se à Assistência Técnica (AT) ao Programa, destinada ao financiamento das actividades de preparação, de gestão, de controlo, de acompanhamento, de avaliação, de informação e de disseminação, bem como as actividades destinadas a reforçar a capacidade administrativa e técnica para a sua execução.

Os objectivos específicos associados são, consequentemente dinamizar, gerir e implementar de forma eficaz e eficiente o Programa Operacional.

TIPOLOGIAS DE INTERVENÇÃO

Destacam-se, no Eixo de Assistência Técnica, as seguintes acções:

- Criação e funcionamento de estruturas de apoio técnico e respectivo apoio logístico;
- Informação, divulgação e publicitação do Programa e seus instrumentos;



- Auditorias e acções de controlo;
- Acompanhamento da execução do Programa e dos projectos aprovados;
- Desenvolvimento actualização e manutenção de um sistema de informação;
- Estudos de avaliação globais e específicos;
- Estudos de análise da implementação do Programa.

Para além das tipologias de intervenção referidas, poderão ser accionados apoios no âmbito de intervenção do FSE, numa lógica de complementaridade e de melhoria da eficácia das operações financiadas, ao abrigo e no estrito cumprimento do ponto 2 do artigo 34.º do REG (CE) n.º 1083/ 2006 do Conselho, de 11 de Julho de 2006.

DESTINATÁRIOS

Os destinatários do Eixo de Assistência Técnica são os órgãos de governação do Programa.

ANEXO III:
LISTAGENS DE PROJECTOS MUNICIPAIS

Listagem 1 - Projectos Municipais por Eixo Prioritário (POC)

Eixo Prioritário 2 - Desenvolvimento das cidades e dos sistemas urbanos	Projecto_Id	Projectos	Concelho
	AG01	Paisagem Protegida da Pateira de Fermentelos	Águeda
	AG02	Fluviário e Centro de Interpretação	Águeda
	AG03	Valorização das Margens da Pateira e Via Panorâmica (VIP)	Águeda
	AG05	Recuperação e qualificação ambiental do Parque de Lazer da Senhora do Amparo - Travassô	Águeda
	AL01	Valorização das Margens da Pateira de Frossos	Alb.-a-Velha
	AL02	Via Panorâmica e Estruturante de Angeja (VIP)	Alb.-a-Velha
	AV01	Requalificação da Área da Antiga Lota	Aveiro
	AV06	Recuperação Ambiental e Paisagística do Esteiro de S. Pedro	Aveiro
	AV09	Frente de Ria (Rua da Pega)	Aveiro
	AV10	Qualificação do Canal de S. Roque, Canal dos Botirões e Mercado do Peixe	Aveiro
	AV11	Canal Central (Pirâmides / Rossio / Côjo / Forca) - Requalificação da Frente Urbana do Rossio / Ponte da Praça e Reconfiguração/Beneficiação da Zona de Entrada da Cidade e Ligação ao IP5/A25	Aveiro
	AV12	Recuperação de Espaços e Muros dos Canais Urbanos e Equipamento	Aveiro
	AV13	Frente de Ria de S. Jacinto	Aveiro
	AV14	Frente Ribeirinha da Reserva Natural das Dunas de S. Jacinto	Aveiro
	AV16	Arranjos exteriores junto ao Canal e Lago da Fonte Nova no centro da cidade de Aveiro	Aveiro
	AV18	Plano de Revitalização do Salgado Aveirense - Grupo Norte e Sul	Aveiro
	AV19	Implementação de Pontes Pedonais	Aveiro
	AV20	Construção da Ponte Rodoviária sobre o Canal de S. Roque	Aveiro
	AV21	Recuperação Paisagística das Áreas de REN do Parque Desportivo de Aveiro	Aveiro
	AV22	Parque de Merendas de N.º. Sr.ª. de Fátima	Aveiro
	AV23	Pateira de Fermentelos - Requalificação Ambiental	Aveiro
	AV24	Implementação de Ferry-Boat, Forte da Barra - S. Jacinto	Aveiro
	AV25	Variante a Eixo (E.N. 230)	Aveiro
	AV26	Eixo Estruturante	Aveiro
	AV27	Ligação da Variante E.N. 335 e E.N. 235 à A1	Aveiro
	AV29	Parque de Merendas de Requeixo - Pateira de Fermentelos	Aveiro
	AV30	Parque de Merendas de Eirol	Aveiro
	AV31	Parque de Merendas da Balsa	Aveiro
	AV32	Ribeira de Esgueira	Aveiro
	ES01	Recuperação, Valorização e Enquadramento Paisagístico do Cais da Ribeira do Mourão	Estarreja
	ES03	Recuperação e Enquadramento Paisagístico das Margens do Cais da Ribeira da Boa Aldeia	Estarreja
	ES05	Recuperação e Enquadramento Paisagístico das Margens Espaço Natural Lúdico de Veiros	Estarreja
	ES07	Rede de Vias Cicláveis (VEC) na articulação entre os Cais	Estarreja
	ES08	Recuperação e Enquadramento Paisagístico do Cais de Canelas	Estarreja
	IL03	Qualificação da Praia Velha e Largo do Farol	Ílhavo
	IL04	Marina da Barra	Ílhavo
	IL05	Museu Navio - St.º. André	Ílhavo
	IL06	Qualificação do Parque de Campismo Municipal	Ílhavo
	IL07	Plano de Pomenor da Barra do Sul	Ílhavo
	IL08	Qualificação e Infra-estruturação da Praia Fluvial Biarritz	Ílhavo
	IL10	Qualificação Urbanística e Infra-estruturação Clube Vela da Costa Nova	Ílhavo
	IL11	Valorização e Animação da Frente Ria da Costa Nova	Ílhavo
	IL12	Qualificação e Infra-estruturação da Zona da "Bruxa"	Ílhavo

Listagem 1 - Projectos Municipais por Eixo Prioritário (POC)

(continuação)	IL13	Qualificação da Praia Fluvial do Canal de Mira - Costa Nova Sul	Ílhavo
	IL14	Qualificação e Infra-estruturação da Praia Fluvial da Gafanha do Carmo	Ílhavo
	IL16	Museu - Seca do Milena	Ílhavo
	IL17	Estruturação e Qualificação da Colónia Agrícola	Ílhavo
	IL18	Plano de Pormenor para a Recuperação da Área do Salgado Sul	Ílhavo
	IL20	Qualificação Urbanística e Infra-estruturação da Praia Fluvial da Barquinha	Ílhavo
	IL21	Museu Marítimo de Ílhavo	Ílhavo
	IL23	Elaboração do Plano de Pormenor e Valorização do Núcleo Urbano da "Vista Alegre"	Ílhavo
	IL24	Qualificação do Parque de Campismo do C.D.G.	Ílhavo
	IL25	Qualificação Ambiental do Caminho do Praião e da Zona Confinante a Nascente (Ponte da Barra até Gafanha do Carmo)	Ílhavo
	IL26	Requalificação da Costa Nova	Ílhavo
	MI01	Requalificação e Revitalização das Margens da Lagoa de Mira	Mira
	MI02	Plano de Pormenor do Poço da Cruz - Aldeia de Palheiros	Mira
	MI04	Requalificação do Cais do Areão	Mira
	MI05	Via Ecológica Ciclável	Mira
	MI07	Requalificação do Lago do Mar e Zona Envolvente	Mira
	MI09	Requalificação e Revitalização das Margens da Barrinha (Prazos Velhos)	Mira
	MI12	Iluminação da Via Ecológica Ciclável (VEC) entre a povoação da Lagoa e o Clube Náutico da Praia de Mira e do prolongamento da via até ao Museu-Palheiro	Mira
	MI13	Prolongamento da VEC existente até ao Museu-Palheiro da Praia de Mira e execução da Ponte Pedonal da ligação entre Prazos Velhos e centro da Praia de Mira	Mira
	MI20	Recuperação e Valorização dos Moinhos de Água	Mira
	MU03	Parque de Merendas Ribeirinho, a sul da ponte da Varela	Mira
	MU04	Qualificação Urbanística e Infra-estruturação da Praia Fluvial do Monte Branco	Mira
	MU09	Qualificação Urbanística e Infra-estruturação do Cais da Ribeira nas Pardelhas	Mira
	MU10	Parque Urbano da Saldida	Mira
	MU14	Via Ecológica Ciclável (VEC) entre a Ponte da Varela e o Cais do Chegado	Mira
	MU15	Via Ecológica Ciclável (VEC) entre a Ponte da Varela e a Torreira	Mira
	MU20	Mota de Protecção / Via Ecológica Ciclável entre a Ponte da Varela e a Ribeira da Aldeia (Pardilhó)	Mira
	OB01	Qualificação Urbanística do Parque da Lagoa, no Rego	Oliveira do Bairro
	OB02	Qualificação Urbanística do Parque do Carreiro Velho, em Perrães	Oliveira do Bairro
	OB03	Qualificação Urbanística do Parque do Prego, em Perrães	Oliveira do Bairro
	OB04	Qualificação Urbanística do Parque do Ribeirinho, na Giesta	Oliveira do Bairro
	OB05	Via Ecológica Ciclável (VEC) - Oliveira do Bairro/Repolão/Silveiro/Giesta/Perrães	Oliveira do Bairro
	OB06	Qualificação Urbanística do Parque da Pateira, no Silveiro	Oliveira do Bairro
	OB07	Qualificação Urbanística do Parque dos Atómicos, na Amoreira do Repolão	Oliveira do Bairro
	OV03	Qualificação e Enquadramento paisagístico do Sítio da Tijosa	Ovar
	OV05	Enquadramento Paisagístico e Recuperação do Cais da Ribeira	Ovar
	OV09	Elaboração do Plano de Pormenor de Valorização do Sítio "ADP- Espaço Margem"	Ovar
	VA01	Construção da Estrada Florestal da Vagueira (de Ílhavo a Mira) e ligação ao Areão e Estradão de Calvão.	Vagos
	VA10	Plano de Pormenor da Vagueira - Revisão e Defesa de Costa	Vagos
	VA12	Plano de Pormenor da Duna Verde	Vagos
	VA13	Plano de Pormenor Lomba do Forte Velho / Empreendimento Turístico	Vagos
	VA16	Plano de Pormenor e Valorização do Sítio "Marginal Panorâmica à Vila de Vagos"	Vagos
	VA18	Qualificação do Sítio "Margens do Rio Boco"	Vagos
	VA22	Requalificação do Parque de Merendas da Gafanha da Boa Hora	Vagos
	VA24	Parque de S. João	Vagos
	VA28	Percursos e Pistas Cicláveis e Pedestres	Vagos

Listagem 1 - Projectos Municipais por Eixo Prioritário (POC)

Eixo Prioritário 3 - Consolidação e qualificação dos espaços sub-regionais	Projecto_Id	Projectos	Concelho
	AG01	Paisagem Protegida da Pateira de Fermentelos	Águeda
	AG02	Fluviário e Centro de Interpretação	Águeda
	AG04	Pista de Remo e Canoagem	Águeda
	AV01	Requalificação da Área da Antiga Lota	Aveiro
	AV03	Parque Temático	Aveiro
	AV11	Canal Central (Pirâmides / Rossio / Côjo / Forca) - Requalificação da Frente Urbana do Rossio / Ponte da Praça e Reconfiguração/Beneficiação da Zona de Entrada da Cidade e Ligação ao IP5/A25	Aveiro
	AV15	Parque de Campismo Municipal	Aveiro
	AV17	Pista de Remo e Canoagem do Rio Novo do Príncipe	Aveiro
	IL06	Qualificação do Parque de Campismo Municipal	Ílhavo
	IL10	Qualificação Urbanística e Infra-estruturação Clube Vela da Costa Nova	Ílhavo
	IL17	Estruturação e Qualificação da Colônia Agrícola	Ílhavo
	IL24	Qualificação do Parque de Campismo do C.D.G.	Ílhavo
	MI08	Parque de Campismo - Areão	Mira
	MI14	Parque de Campismo Municipal Infra-estruturas	Mira
	MI17	Revitalização da Lota - Praia de Mira	Mira
	VA14	Valorização do Parque de Campismo da Vagueira	Vagos
	VA15	Infra-estruturação do Plano Pormenor da Gafanha da Boa hora	Vagos
	VA16	Plano de Pormenor e Valorização do Sítio "Marginal Panorâmica à Vila de Vagos"	Vagos
	VA20	Circuitos Hípicos e Estruturas de Apoio	Vagos

Eixo Prioritário 4 - Protecção e valorização ambiental	Projecto_Id	Projectos	Concelho
	AG01	Paisagem Protegida da Pateira de Fermentelos	Águeda
	AG02	Fluviário e Centro de Interpretação	Águeda
	AG03	Valorização das Margens da Pateira e Via Panorâmica (VIP)	Águeda
	AG04	Pista de Remo e Canoagem	Águeda
	AG05	Recuperação e qualificação ambiental do Parque de Lazer da Senhora do Amparo - Travassô	Águeda
	AG06	Desassoreamento da Pateira de Fermentelos	Águeda
	AL01	Valorização das Margens da Pateira de Frossos	Alb.-a-Velha
	AL02	Via Panorâmica e Estruturante de Angeja (VIP)	Alb.-a-Velha
	AV01	Requalificação da Área da Antiga Lota	Aveiro
	AV02	Requalificação/Reconversão Ambiental da Área delimitada pelo Canal das Pirâmides e TIRTIF - Zona Poente	Aveiro
	AV03	Parque Temático	Aveiro
	AV04	Construção da Doca de Abrigo na Zona Nascente do Terminal Sul	Aveiro
	AV05	Requalificação/Reconversão Ambiental da Área delimitada pelo Canal das Pirâmides e TIRTIF - Zona Nascente	Aveiro
	AV07	Desassoreamento e Qualificação do Lago do Paraíso	Aveiro
	AV08	Marginal Ribeirinha Aveiro-Ílhavo	Aveiro
	AV09	Frente de Ria (Rua da Pega)	Aveiro
	AV10	Qualificação do Canal de S. Roque, Canal dos Botirões e Mercado do Peixe	Aveiro
	AV11	Canal Central (Pirâmides / Rossio / Côjo / Forca) - Requalificação da Frente Urbana do Rossio / Ponte da Praça e Reconfiguração/Beneficiação da Zona de Entrada da Cidade e Ligação ao IP5/A25	Aveiro
	AV13	Frente de Ria de S. Jacinto	Aveiro
	AV14	Frente Ribeirinha da Reserva Natural das Dunas de S. Jacinto	Aveiro

Listagem 1 - Projectos Municipais por Eixo Prioritário (POC)

(continuação)	AV15	Parque de Campismo Municipal	Aveiro
	AV16	Arranjos exteriores junto ao Canal e Lago da Fonte Nova no centro da cidade de Aveiro	Aveiro
	AV18	Plano de Revitalização do Salgado Aveirense - Grupo Norte e Sul	Aveiro
	AV22	Parque de Merendas de N.º. Sr.ª. de Fátima	Aveiro
	AV23	Pateira de Fermentelos - Requalificação Ambiental	Aveiro
	AV25	Variante a Eixo (E.N. 230)	Aveiro
	AV29	Parque de Merendas de Requeixo - Pateira de Fermentelos	Aveiro
	AV30	Parque de Merendas de Eirol	Aveiro
	AV31	Parque de Merendas da Balsa	Aveiro
	AV32	Ribeira de Esgueira	Aveiro
	ES01	Recuperação, Valorização e Enquadramento Paisagístico do Cais da Ribeira do Mourão	Estarreja
	ES02	Recuperação e Enquadramento Paisagístico do Cais do Nacinho	Estarreja
	ES03	Recuperação e Enquadramento Paisagístico das Margens do Cais da Ribeira da Boa Aldeia	Estarreja
	ES04	Recuperação e Enquadramento Paisagístico do Cais de Salreu	Estarreja
	ES05	Recuperação e Enquadramento Paisagístico das Margens Espaço Natural Lúdico de Veiros	Estarreja
	ES06	Beneficiação das Instalações Náuticas da Associação Saavedra Guedes	Estarreja
	ES07	Rede de Vias Cicláveis (VEC) na articulação entre os Cais	Estarreja
	ES08	Recuperação e Enquadramento Paisagístico do Cais de Canelas	Estarreja
	IL01	Valorização e Qualificação da Zona da Meia Laranja	Ílhavo
	IL02	Valorização e Qualificação da Zona do Forte da Barra e Jardim Oudinot	Ílhavo
	IL04	Marina da Barra	Ílhavo
	IL05	Museu Navio - St.º. André	Ílhavo
	IL06	Qualificação do Parque de Campismo Municipal	Ílhavo
	IL07	Plano de Pormenor da Barra do Sul	Ílhavo
	IL08	Qualificação e Infra-estruturação da Praia Fluvial Biarritz	Ílhavo
	IL09	Qualificação Urbanística e Infra-estruturação do Cais da Marina Clube da Gafanha	Ílhavo
	IL10	Qualificação Urbanística e Infra-estruturação Clube Vela da Costa Nova	Ílhavo
	IL11	Valorização e Animação da Frente Ria da Costa Nova	Ílhavo
	IL12	Qualificação e Infra-estruturação da Zona da "Bruxa"	Ílhavo
	IL13	Qualificação da Praia Fluvial do Canal de Mira - Costa Nova Sul	Ílhavo
	IL14	Qualificação e Infra-estruturação da Praia Fluvial da Gafanha do Carmo	Ílhavo
	IL15	Qualificação Urbanística e Infra-estruturação do Cais da Associação Náutica da Gafanha da Nazaré	Ílhavo
	IL16	Museu - Seca do Milena	Ílhavo
	IL18	Plano de Pormenor para a Recuperação da Área do Salgado Sul	Ílhavo
	IL19	Qualificação Urbanística e Infra-estruturação do Cais da Malhada	Ílhavo
	IL20	Qualificação Urbanística e Infra-estruturação da Praia Fluvial da Barquinha	Ílhavo
	IL21	Museu Marítimo de Ílhavo	Ílhavo
	IL22	Rede Municipal de Ciclovias	Ílhavo
	IL23	Elaboração do Plano de Pormenor e Valorização do Núcleo Urbano da "Vista Alegre"	Ílhavo
	IL24	Qualificação do Parque de Campismo do C.D.G.	Ílhavo
	IL25	Qualificação Ambiental do Caminho do Praião e da Zona Confinante a Nascente (Ponte da Barra até Gafanha do Carmo)	Ílhavo
	IL26	Requalificação da Costa Nova	Ílhavo
	MI01	Requalificação e Revitalização das Margens da Lagoa de Mira	Mira
	MI02	Plano de Pormenor do Poço da Cruz - Aldeia de Palheiros	Mira
	MI03	Valorização do Clube Náutico da Praia de Mira e Circuito de Manutenção envolvente	Mira
	MI04	Requalificação do Cais do Areão	Mira

Listagem 1 - Projectos Municipais por Eixo Prioritário (POC)

(continuação)	MI05	Via Ecológica Ciclável	Mira
	MI06	Requalificação do Sistema Hídrico da Barrinha e Lagoa	Mira
	MI07	Requalificação do Lago do Mar e Zona Envolvente	Mira
	MI08	Parque de Campismo - Areão	Mira
	MI09	Requalificação e Revitalização das Margens da Barrinha (Prazos Velhos)	Mira
	MI11	Zonas de Estadia	Mira
	MI12	Iluminação da Via Ecológica Ciclável (VEC) entre a povoação da Lagoa e o Clube Náutico da Praia de Mira e do prolongamento da via até ao Museu-Palheiro	Mira
	MI13	Prolongamento da VEC existente até ao Museu-Palheiro da Praia de Mira e execução da Ponte Pedonal da ligação entre Prazos Velhos e centro da Praia de Mira	Mira
	MI15	Ponte Vala da Cana	Mira
	MI16	Estrada Florestal n.º 1	Mira
	MI18	Passeio Marginal da Barrinha	Mira
	MI19	Circular Interna da Praia de Mira	Mira
	MU01	Recuperação e Qualificação dos dois Cais de Moliceiros das Quintas do Norte	Mira
	MU02	Zona de Pesca Desportiva, junto à ponte da Varela	Mira
	MU03	Parque de Merendas Ribeirinho, a sul da ponte da Varela	Mira
	MU04	Qualificação Urbanística e Infra-estruturação da Praia Fluvial do Monte Branco	Mira
	MU05	Qualificação Urbanística e Infra-estruturação da Praia Fluvial das Pedrinhas	Mira
	MU06	Qualificação Urbanística e Infra-estruturação do Cais da Bestida	Mira
	MU07	Qualificação Urbanística e Infra-estruturação do Cais da Mamaparda	Mira
	MU08	Qualificação Urbanística e Infra-estruturação do Cais do Bico	Mira
	MU09	Qualificação Urbanística e Infra-estruturação do Cais da Ribeira nas Pardelhas	Mira
	MU10	Parque Urbano da Saldida	Mira
	MU11	Qualificação Urbanística e Infra-estruturação do Cais do Chegado	Mira
	MU12	Qualificação Urbanística e Infra-estruturação do Cais da Cambeia	Mira
	MU13	Qualificação Urbanística e Infra-estruturação do Cais do Mancão	Mira
	MU14	Via Ecológica Ciclável (VEC) entre a Ponte da Varela e o Cais do Chegado	Mira
	MU15	Via Ecológica Ciclável (VEC) entre a Ponte da Varela e a Torreira	Mira
	MU16	Qualificação Urbanística e Infra-estruturação do Cais da Ribeira do Gago	Mira
	MU17	Qualificação Urbanística e Infra-estruturação do Cais da Ribeira do Martinho	Mira
	MU18	Avenida da Circunvalação da Torreira	Mira
	MU19	Eco-Museu da Murtosa	Mira
	MU20	Mota de Protecção / Via Ecológica Ciclável entre a Ponte da Varela e a Ribeira da Aldeia (Pardilhó)	Mira
	MU21	Beneficiação da Mota de Protecção entre o Cais do Chegado e a Ribeira Nova	Mira
	OB01	Qualificação Urbanística do Parque da Lagoa, no Rego	Oliveira do Bairro
	OB02	Qualificação Urbanística do Parque do Carreiro Velho, em Perrães	Oliveira do Bairro
	OB03	Qualificação Urbanística do Parque do Prego, em Perrães	Oliveira do Bairro
	OB04	Qualificação Urbanística do Parque do Ribeirinho, na Giesta	Oliveira do Bairro
	OB05	Via Ecológica Ciclável (VEC) - Oliveira do Bairro/Repolão/Silveiro/Giesta/Perrães	Oliveira do Bairro
	OB06	Qualificação Urbanística do Parque da Pateira, no Silveiro	Oliveira do Bairro
	OB07	Qualificação Urbanística do Parque dos Atómicos, na Amoreira do Repolão	Oliveira do Bairro
	OV01	Promoção Sinalética Turística da Via de Interesse Paisagístico entre Ovar e S. Jacinto	Ovar
	OV02	Cais do Torrão	Ovar
	OV03	Qualificação e Enquadramento paisagístico do Sítio da Tijosa	Ovar
	OV04	Enquadramento Paisagístico e Recuperação do Cais do Puchadouro	Ovar
	OV05	Enquadramento Paisagístico e Recuperação do Cais da Ribeira	Ovar
	OV06	Qualificação Urbanística da Praia Fluvial do Areinho	Ovar

Listagem 1 - Projectos Municipais por Eixo Prioritário (POC)

(continuação)	OV07	Enquadramento Paisagístico e Recuperação do Cais da Pedra	Ovar
	OV08	Qualificação Urbanística da Praia Fluvial da Azurreira	Ovar
	VA02	Construção da Estrada da Pedricosa à Ponte de Fareja, com recuperação da Ponte Antiga	Vagos
	VA03	Qualificação da Área e Construção do Cais da Praia da Vagueira	Vagos
	VA04	Qualificação da Área e Construção do Cais do Rio Boco (Construção de Porto de Recreio e Parque Central da Vila de Vagos)	Vagos
	VA05	Recuperação das Nascentes da Pedricosa	Vagos
	VA06	Promoção Sinalética Turística da Via de Interesse Paisagístico entre a Praia da Vagueira e Vagos	Vagos
	VA07	Construção da Estrada Ponte de Água Fria à Pedricosa	Vagos
	VA08	Construção da Estrada Ponte de Fareja à Lomba passando pelo Vale do Boco	Vagos
	VA09	Recuperação das Nascentes das Azenhas do Vale do Boco	Vagos
	VA10	Plano de Pormenor da Vagueira - Revisão e Defesa de Costa	Vagos
	VA11	Qualificação Urbanística da Praia Fluvial da Vagueira (Construções de Porto de Recreio)	Vagos
	VA15	Infra-estruturação do Plano Pormenor da Gafanha da Boa hora	Vagos
	VA16	Plano de Pormenor e Valorização do Sítio "Marginal Panorâmica à Vila de Vagos"	Vagos
	VA17	Valorização do Cais dos Moliceiros / Folsas Novas	Vagos
	VA18	Qualificação do Sítio "Margens do Rio Boco"	Vagos
	VA19	Recuperação e Reutilização das Casas dos Guardas Florestais	Vagos
	VA21	Percursos de Visita à Mata Nacional	Vagos
	VA22	Requalificação do Parque de Merendas da Gafanha da Boa Hora	Vagos
	VA23	Parque da Vila de Vagos	Vagos
	VA24	Parque de S. João	Vagos
	VA25	Recuperação das Nascentes das Azenhas de Ouça	Vagos
	VA26	Arranjo do Espaço Envolvente às Nascentes de Água de Sôsa	Vagos
	VA27	Percursos Turísticos das Azenhas do Vale do Boco	Vagos
	VA28	Percursos e Pistas Cicláveis e Pedestres	Vagos

Listagem 2 - Projectos Municipais por Eixo Prioritário (POT Valorização Território)

Eixo Prioritário I - Redes e equipamentos estruturantes nacionais	Projecto_Id	Projectos	Concelho
	IL07	Plano de Pormenor da Barra do Sul	Ílhavo
	IL09	Qualificação Urbanística e Infra-estruturação do Cais da Marina Clube da Gafanha	Ílhavo
	IL10	Qualificação Urbanística e Infra-estruturação Clube Vela da Costa Nova	Ílhavo
	IL12	Qualificação e Infra-estruturação da Zona da "Bruxa"	Ílhavo
	IL14	Qualificação e Infra-estruturação da Praia Fluvial da Gafanha do Carmo	Ílhavo
	IL15	Qualificação Urbanística e Infra-estruturação do Cais da Associação Náutica da Gafanha da Nazaré	Ílhavo
	IL16	Museu - Seca do Milena	Ílhavo
	IL18	Plano de Pormenor para a Recuperação da Área do Salgado Sul	Ílhavo
	IL19	Qualificação Urbanística e Infra-estruturação do Cais da Malhada	Ílhavo
	IL20	Qualificação Urbanística e Infra-estruturação da Praia Fluvial da Barquinha	Ílhavo
	MI10	Saneamento Básico na Barra de Mira	Mira
	MU04	Qualificação Urbanística e Infra-estruturação da Praia Fluvial do Monte Branco	Murtosa
	MU05	Qualificação Urbanística e Infra-estruturação da Praia Fluvial das Pedrinhas	Murtosa
	MU06	Qualificação Urbanística e Infra-estruturação do Cais da Bestida	Murtosa
	MU07	Qualificação Urbanística e Infra-estruturação do Cais da Mamaparda	Murtosa
	MU08	Qualificação Urbanística e Infra-estruturação do Cais do Bico	Murtosa
	MU09	Qualificação Urbanística e Infra-estruturação do Cais da Ribeira nas Pardelhas	Murtosa
	MU11	Qualificação Urbanística e Infra-estruturação do Cais do Chegado	Murtosa
	MU12	Qualificação Urbanística e Infra-estruturação do Cais da Cambeia	Murtosa
	MU13	Qualificação Urbanística e Infra-estruturação do Cais do Mancão	Murtosa
	MU16	Qualificação Urbanística e Infra-estruturação do Cais da Ribeira do Gago	Murtosa
	MU17	Qualificação Urbanística e Infra-estruturação do Cais da Ribeira do Martinho	Murtosa
	MU19	Eco-Museu da Murtosa	Murtosa

Eixo Prioritário II - Prevenção, gestão e monitorização de riscos naturais e tecnológicos	Projecto_Id	Projectos	Concelho
	AG01	Paisagem Protegida da Pateira de Fermentelos	Águeda
	AG02	Fluviário e Centro de Interpretação	Águeda
	AG03	Valorização das Margens da Pateira e Via Panorâmica (VIP)	Águeda
	AG04	Pista de Remo e Canoagem	Águeda
	AG05	Recuperação e qualificação ambiental do Parque de Lazer da Senhora do Amparo - Travassô	Águeda
	AG06	Desassoreamento da Pateira de Fermentelos	Águeda
	AL01	Valorização das Margens da Pateira de Frossos	Alb.-a-Velha
	AL02	Via Panorâmica e Estruturante de Angeja (VIP)	Alb.-a-Velha
	AV01	Requalificação da Área da Antiga Lota	Aveiro
	AV02	Requalificação/Reconversão Ambiental da Área delimitada pelo Canal das Pirâmides e TIRTIF - Zona Poente	Aveiro
	AV03	Parque Temático	Aveiro
	AV04	Construção da Doca de Abrigo na Zona Nascente do Terminal Sul	Aveiro
	AV05	Requalificação/Reconversão Ambiental da Área delimitada pelo Canal das Pirâmides e TIRTIF - Zona Nascente	Aveiro
	AV07	Desassoreamento e Qualificação do Lago do Paraíso	Aveiro
	AV08	Marginal Ribeirinha Aveiro-Ílhavo	Aveiro
	AV09	Frente de Ria (Rua da Pega)	Aveiro
	AV10	Qualificação do Canal de S. Roque, Canal dos Botirões e Mercado do Peixe	Aveiro

Listagem 2 - Projectos Municipais por Eixo Prioritário (POT Valorização Território)

(continuação)	AV11	Canal Central (Pirâmides / Rossio / Cojo / Forca) - Requalificação da Frente Urbana do Rossio / Ponte da Praça e Reconfiguração/Beneficiação da Zona de Entrada da Cidade e Linção ao IPS/A25	Aveiro
	AV14	Frente Ribeirinha da Reserva Natural das Dunas de S. Jacinto	Aveiro
	AV15	Parque de Campismo Municipal	Aveiro
	AV16	Arranjos exteriores junto ao Canal e Lago da Fonte Nova no centro da cidade de Aveiro	Aveiro
	AV18	Plano de Revitalização do Salgado Aveirense - Grupo Norte e Sul	Aveiro
	AV23	Pateira de Fermentelos - Requalificação Ambiental	Aveiro
	AV25	Variante a Eixo (E.N. 230)	Aveiro
	ES01	Recuperação, Valorização e Enquadramento Paisagístico do Cais da Ribeira do Mourão	Estarreja
	ES02	Recuperação e Enquadramento Paisagístico do Cais do Nacinho	Estarreja
	ES03	Recuperação e Enquadramento Paisagístico das Margens do Cais da Ribeira da Boa Aldeia	Estarreja
	ES04	Recuperação e Enquadramento Paisagístico do Cais de Salreu	Estarreja
	ES05	Recuperação e Enquadramento Paisagístico das Margens Espaço Natural Lúdico de Veiros	Estarreja
	ES06	Beneficiação das Instalações Náuticas da Associação Saaavedra Guedes	Estarreja
	ES07	Rede de Vias Cicláveis (VEC) na articulação entre os Cais	Estarreja
	ES08	Recuperação e Enquadramento Paisagístico do Cais de Canelas	Estarreja
	IL01	Valorização e Qualificação da Zona da Meia Laranja	Ílhavo
	IL02	Valorização e Qualificação da Zona do Forte da Barra e Jardim Oudinot	Ílhavo
	IL04	Marina da Barra	Ílhavo
	IL05	Museu Navio - Stº. André	Ílhavo
	IL06	Qualificação do Parque de Campismo Municipal	Ílhavo
	IL07	Plano de Pormenor da Barra do Sul	Ílhavo
	IL08	Qualificação e Infra-estruturação da Praia Fluvial Biarritz	Ílhavo
	IL09	Qualificação Urbanística e Infra-estruturação do Cais da Marina Clube da Gafanha	Ílhavo
	IL10	Qualificação Urbanística e Infra-estruturação Clube Vela da Costa Nova	Ílhavo
	IL11	Valorização e Animação da Frente Ria da Costa Nova	Ílhavo
	IL12	Qualificação e Infra-estruturação da Zona da "Bruxa"	Ílhavo
	IL13	Qualificação da Praia Fluvial do Canal de Mira - Costa Nova Sul	Ílhavo
	IL14	Qualificação e Infra-estruturação da Praia Fluvial da Gafanha do Carmo	Ílhavo
	IL15	Qualificação Urbanística e Infra-estruturação do Cais da Associação Náutica da Gafanha da Nazaré	Ílhavo
	IL16	Museu - Seca do Milena	Ílhavo
	IL18	Plano de Pormenor para a Recuperação da Área do Salgado Sul	Ílhavo
	IL19	Qualificação Urbanística e Infra-estruturação do Cais da Malhada	Ílhavo
	IL20	Qualificação Urbanística e Infra-estruturação da Praia Fluvial da Barquinha	Ílhavo
	IL22	Rede Municipal de Cicloviás	Ílhavo
	IL23	Elaboração do Plano de Pormenor e Valorização do Núcleo Urbano da "Vista Alegre"	Ílhavo
	IL25	Qualificação Ambiental do Caminho do Praião e da Zona Confinante a Nascente (Ponte da Barra até Gafanha do Carmo)	Ílhavo
	IL26	Requalificação da Costa Nova	Ílhavo
	MI01	Requalificação e Revitalização das Margens da Lagoa de Mira	Mira
	MI02	Plano de Pormenor do Poço da Cruz - Aldeia de Palheiros	Mira

Listagem 2 - Projectos Municipais por Eixo Prioritário (POT Valorização Território)

(continuação)	MI03	Valorização do Clube Náutico da Praia de Mira e Circuito de Manutenção envolvente	Mira
	MI04	Requalificação do Cais do Areão	Mira
	MI05	Via Ecológica Ciclável	Mira
	MI06	Requalificação do Sistema Hídrico da Barrinha e Lagoa	Mira
	MI07	Requalificação do Lago do Mar e Zona Envolvente	Mira
	MI08	Parque de Campismo - Areão	Mira
	MI09	Requalificação e Revitalização das Margens da Barrinha (Prazos Velhos)	Mira
	MI11	Zonas de Estadia	Mira
	MI15	Ponte Vala da Cana	Mira
	MI16	Estrada Florestal n.º 1	Mira
	MI18	Passeio Marginal da Barrinha	Mira
	MI19	Circular Interna da Praia de Mira	Mira
	MU01	Recuperação e Qualificação dos dois Cais de Moliceiros das Quintas do Norte	Murtosa
	MU02	Zona de Pesca Desportiva, junto à ponte da Varela	Murtosa
	MU03	Parque de Merendas Ribeirinho, a sul da ponte da Varela	Murtosa
	MU04	Qualificação Urbanística e Infra-estruturação da Praia Fluvial do Monte Branco	Murtosa
	MU05	Qualificação Urbanística e Infra-estruturação da Praia Fluvial das Pedrinhas	Murtosa
	MU06	Qualificação Urbanística e Infra-estruturação do Cais da Bestida	Murtosa
	MU07	Qualificação Urbanística e Infra-estruturação do Cais da Mamaparda	Murtosa
	MU08	Qualificação Urbanística e Infra-estruturação do Cais do Bico	Murtosa
	MU09	Qualificação Urbanística e Infra-estruturação do Cais da Ribeira nas Pardelhas	Murtosa
	MU10	Parque Urbano da Saldida	Murtosa
	MU11	Qualificação Urbanística e Infra-estruturação do Cais do Chegado	Murtosa
	MU12	Qualificação Urbanística e Infra-estruturação do Cais da Cambeia	Murtosa
	MU13	Qualificação Urbanística e Infra-estruturação do Cais do Mancão	Murtosa
	MU14	Via Ecológica Ciclável (VEC) entre a Ponte da Varela e o Cais do Chegado	Murtosa
	MU15	Via Ecológica Ciclável (VEC) entre a Ponte da Varela e a Torreira	Murtosa
	MU16	Qualificação Urbanística e Infra-estruturação do Cais da Ribeira do Gago	Murtosa
	MU17	Qualificação Urbanística e Infra-estruturação do Cais da Ribeira do Martinho	Murtosa
	MU18	Avenida da Circunvalação da Torreira	Murtosa
	MU19	Eco-Museu da Murtosa	Murtosa
	MU20	Mota de Protecção / Via Ecológica Ciclável entre a Ponte da Varela e a Ribeira da Aldeia (Pardilhó)	Murtosa
	MU21	Beneficiação da Mota de Protecção entre o Cais do Chegado e a Ribeira Nova	Murtosa
	OB02	Qualificação Urbanística do Parque do Carreiro Velho, em Perrães	Oliveira do Bairro
	OB03	Qualificação Urbanística do Parque do Prego, em Perrães	Oliveira do Bairro
	OB04	Qualificação Urbanística do Parque do Ribeirinho, na Giesta	Oliveira do Bairro
	OB05	Via Ecológica Ciclável (VEC) - Oliveira do Bairro/Repolão/Silveiro/Giesta/Perrães	Oliveira do Bairro
	OB07	Qualificação Urbanística do Parque dos Atómicos, na Amoreira do Repolão	Oliveira do Bairro
	OV02	Cais do Torrão	Ovar
	OV03	Qualificação e Enquadramento paisagístico do Sítio da Tijosa	Ovar
	OV04	Enquadramento Paisagístico e Recuperação do Cais do Puchadouro	Ovar
	OV05	Enquadramento Paisagístico e Recuperação do Cais da Ribeira	Ovar
	OV06	Qualificação Urbanística da Praia Fluvial do Areinho	Ovar
	OV07	Enquadramento Paisagístico e Recuperação do Cais da Pedra	Ovar
	OV08	Qualificação Urbanística da Praia Fluvial da Azurreira	Ovar
	VA02	Construção da Estrada da Pedricosa à Ponte de Fareja, com recuperação da Ponte Antiga	Vagos

Listagem 2 - Projectos Municipais por Eixo Prioritário (POT Valorização Território)

(continuação)	VA03	Qualificação da Área e Construção do Cais da Praia da Vagueira	Vagos
	VA04	Qualificação da Área e Construção do Cais do Rio Boco (Construção de Porto de Recreio e Parque Central da Vila de Vagos)	Vagos
	VA05	Recuperação das Nascentes da Pedricosa	Vagos
	VA07	Construção da Estrada Ponte de Água Fria à Pedricosa	Vagos
	VA08	Construção da Estrada Ponte de Fareja à Lomba passando pelo Vale do Boco	Vagos
	VA09	Recuperação das Nascentes das Azenhas do Vale do Boco	Vagos
	VA10	Plano de Pormenor da Vagueira - Revisão e Defesa de Costa	Vagos
	VA11	Qualificação Urbanística da Praia Fluvial da Vagueira (Construções de Porto de Recreio)	Vagos
	VA15	Infra-estruturação do Plano Pormenor da Gafanha da Boa hora	Vagos
	VA16	Plano de Pormenor e Valorização do Sítio "Marginal Panorâmica à Vila de Vagos"	Vagos
	VA17	Valorização do Cais dos Moliceiros / Folsas Novas	Vagos
	VA18	Qualificação do Sítio "Margens do Rio Boco"	Vagos
	VA21	Percursos de Visita à Mata Nacional	Vagos
	VA23	Parque da Vila de Vagos	Vagos
	VA24	Parque de S. João	Vagos
	VA25	Recuperação das Nascentes das Azenhas de Ouca	Vagos
	VA26	Arranjo do Espaço Envolvente às Nascentes de Água de Sôa	Vagos

Eixo Prioritário V - Infra-estruturas para a conectividade e a qualificação territorial	Projecto_Id	Projectos	Concelho
	AV11	Canal Central (Pirâmides / Rossio / Cojo / Forca) - Requalificação da Frente Urbana do Rossio / Ponte da Praça e Reconfiguração/Beneficiação da Zona de Entrada da Cidade e Ligação ao IP5/A25	Aveiro
	AV25	Variante a Eixo (E.N. 230)	Aveiro
	AV26	Eixo Estruturante	Aveiro
	AV27	Ligação da Variante E.N. 335 e E.N. 235 à A1	Aveiro

Eixo Prioritário VI - Equipamentos e acções inovadoras para o desenvolvimento urbano	Projecto_Id	Projectos	Concelho
	AG04	Pista de Remo e Canoagem	Águeda
	AV01	Requalificação da Área da Antiga Lota	Aveiro
	AV10	Qualificação do Canal de S. Roque, Canal dos Botirões e Mercado do Peixe	Aveiro
	AV11	Canal Central (Pirâmides / Rossio / Cojo / Forca) - Requalificação da Frente Urbana do Rossio / Ponte da Praça e Reconfiguração/Beneficiação da Zona de Entrada da Cidade e Ligação ao IP5/A25	Aveiro
	AV17	Pista de Remo e Canoagem do Rio Novo do Príncipe	Aveiro
	AV21	Recuperação Paisagística das Áreas de REN do Parque Desportivo de Aveiro	Aveiro
	AV25	Variante a Eixo (E.N. 230)	Aveiro
	AV28	Capitania do Porto de Aveiro	Aveiro
	IL04	Marina da Barra	Ílhavo
	IL06	Qualificação do Parque de Campismo Municipal	Ílhavo
	IL09	Qualificação Urbanística e Infra-estruturação do Cais da Marina Clube da Gafanha	Ílhavo
	IL10	Qualificação Urbanística e Infra-estruturação Clube Vela da Costa Nova	Ílhavo
	IL13	Qualificação da Praia Fluvial do Canal de Mira - Costa Nova Sul	Ílhavo
	MI14	Parque de Campismo Municipal Infra-estruturas	Mira
	MI17	Revitalização da Lota - Praia de Mira	Mira
	MI20	Recuperação e Valorização dos Moinhos de Água	Mira
	OV01	Promoção Sinalética Turística da Via de Interesse Paisagístico entre Ovar e S. Jacinto	Ovar
	VA06	Promoção Sinalética Turística da Via de Interesse Paisagístico entre a Praia da Vagueira e Vagos	Vagos

Listagem 3 - Projectos Municipais por Grau de Priorização

Prioridade 1 - Acções/Projectos Executados pela AMRIA ou Câmaras Municipais Associadas	Projecto_Id	Projectos	Concelho
	AG05	Recuperação e qualificação ambiental do Parque de Lazer da Senhora do Amparo - Travassô	Águeda
	AG06	Desassoreamento da Pateira de Fermentelos	Águeda
	AV12	Recuperação de Espaços e Muros dos Canais Urbanos e Equipamento	Aveiro
	AV20	Construção da Ponte Rodoviária sobre o Canal de S. Roque	Aveiro
	AV22	Parque de Merendas de N.º. Sr.ª. de Fátima	Aveiro
	AV24	Implementação de Ferry-Boat, Forte da Barra - S. Jacinto	Aveiro
	AV28	Capitania do Porto de Aveiro	Aveiro
	IL03	Qualificação da Praia Velha e Largo do Farol	Ílhavo
	IL05	Museu Navio - St.º. André	Ílhavo
	IL06	Qualificação do Parque de Campismo Municipal	Ílhavo
	IL21	Museu Marítimo de Ílhavo	Ílhavo
	MI05	Via Ecológica Ciclável	Mira
	MI13	Prolongamento da VEC existente até ao Museu-Palheiro da Praia de Mira e execução da Ponte Pedonal da ligação entre Prazos Velhos e centro da Praia de Mira	Mira
	MI15	Ponte Vala da Cana	Mira
	MU06	Qualificação Urbanística e Infra-estruturação do Cais da Bestida	Murtosa
	MU18	Avenida da Circunvalação da Torreira	Murtosa
	OB03	Qualificação Urbanística do Parque do Prego, em Perrães	Oliveira do Bairro

Prioridade 2 - Acções/Projectos inscritos no Plano Plurianual de Investimentos 2004 da AMRIA	Projecto_Id	Projectos	Concelho
	AG03	Valorização das Margens da Pateira e Via Panorâmica (VIP)	Águeda
	AL01	Valorização das Margens da Pateira de Frossos	Alb.-a-Velha
	AV29	Parque de Merendas de Requeixo - Pateira de Fermentelos	Aveiro
	AV30	Parque de Merendas de Eirol	Aveiro
	AV31	Parque de Merendas da Balsa	Aveiro
	AV32	Ribeira de Esgueira	Aveiro
	ES01	Recuperação, Valorização e Enquadramento Paisagístico do Cais da Ribeira do Mourão	Estarreja
	ES03	Recuperação e Enquadramento Paisagístico das Margens do Cais da Ribeira da Boa Aldeia	Estarreja
	IL19	Qualificação Urbanística e Infra-estruturação do Cais da Malhada	Ílhavo
	IL20	Qualificação Urbanística e Infra-estruturação da Praia Fluvial da Barquinha	Ílhavo
	MI01	Requalificação e Revitalização das Margens da Lagoa de Mira	Mira
	MU08	Qualificação Urbanística e Infra-estruturação do Cais do Bico	Murtosa
	MU16	Qualificação Urbanística e Infra-estruturação do Cais da Ribeira do Gago	Murtosa
	OB01	Qualificação Urbanística do Parque da Lagoa, no Rego	Oliveira do Bairro
	OB02	Qualificação Urbanística do Parque do Carreiro Velho, em Perrães	Oliveira do Bairro
	OB04	Qualificação Urbanística do Parque do Ribeirinho, na Giesta	Oliveira do Bairro
	OB05	Via Ecológica Ciclável (VEC) - Oliveira do Bairro/Repolão/Silveiro/Giesta/Perrães	Oliveira do Bairro
	OB06	Qualificação Urbanística do Parque da Pateira, no Silveiro	Oliveira do Bairro
	OB07	Qualificação Urbanística do Parque dos Atómicos, na Amoreira do Repolão	Oliveira do Bairro
	OV07	Enquadramento Paisagístico e Recuperação do Cais da Pedra	Ovar
	OV08	Qualificação Urbanística da Praia Fluvial da Azurreira	Ovar
	VA05	Recuperação das Nascentes da Pedricosa	Vagos
	VA09	Recuperação das Nascentes das Azenhas do Vale do Boco	Vagos
	VA28	Percursos e Pistas Cicláveis e Pedestres	Vagos

Listagem 3 - Projectos Municipais por Grau de Priorização

Prioridade 3 - Acções/Projectos de médio prazo - 2 a 3 anos, as CM's associadas	Projecto_Id	Projectos	Concelho
	AG01	Paisagem Protegida da Pateira de Fermentelos	Águeda
	AG02	Fluviário e Centro de Interpretação	Águeda
	AG04	Pista de Remo e Canoagem	Águeda
	AL02	Via Panorâmica e Estruturante de Angeja (VIP)	Alb.-a-Velha
	AV01	Requalificação da Área da Antiga Lota	Aveiro
	AV02	Requalificação/Reconversão Ambiental da Área delimitada pelo Canal das Pirâmides e TIRTIF - Zona Poente	Aveiro
	AV03	Parque Temático	Aveiro
	AV04	Construção da Doca de Abrigo na Zona Nascente do Terminal Sul	Aveiro
	AV05	Requalificação/Reconversão Ambiental da Área delimitada pelo Canal das Pirâmides e TIRTIF - Zona Nascente	Aveiro
	AV06	Recuperação Ambiental e Paisagística do Esteiro de S. Pedro	Aveiro
	AV08	Marginal Ribeirinha Aveiro-Ilhavo	Aveiro
	AV09	Frente de Ria (Rua da Pega)	Aveiro
	AV10	Qualificação do Canal de S. Roque, Canal dos Botirões e Mercado do Peixe	Aveiro
	AV11	Canal Central (Pirâmides / Rossio / Cojo / Forca) - Requalificação da Frente Urbana do Rossio / Ponte da Praça e Reconfiguração/beneficiação da Zona de Entrada da Cidade e Ligação ao IP5/A25	Aveiro
	AV13	Frente de Ria de S. Jacinto	Aveiro
	AV15	Parque de Campismo Municipal	Aveiro
	AV16	Arranjos Exteriores Junto ao Canal e Lago da Fonte Nova no Centro da Cidade de Aveiro	Aveiro
	AV17	Pista de Remo e Canoagem do Rio Novo do Príncipe	Aveiro
	AV18	Plano de Revitalização do Salgado Aveirense - Grupo Norte e Sul	Aveiro
	AV19	Implementação de Pontes Pedonais	Aveiro
	AV21	Recuperação Paisagística das Áreas de REN do Parque Desportivo de Aveiro	Aveiro
	AV26	Eixo Estruturante	Aveiro
	AV27	Ligação da Variante EN 335 e EN 235 à A1	Aveiro
	ES04	Recuperação e Enquadramento Paisagístico do Cais de Salreu	Estarreja
	ES05	Recuperação e Enquadramento Paisagístico das Margens Espaço Natural Lúdico de Veiros	Estarreja
	IL01	Valorização e Qualificação da Zona da Meia Laranja	Ilhavo
	IL02	Valorização e Qualificação da Zona do Forte da Barra e Jardim Oudinot	Ilhavo
	IL04	Marina da Barra	Ilhavo
	IL07	Plano de Pormenor da Barra do Sul	Ilhavo
	IL08	Qualificação e Infra-estruturação da Praia Fluvial Biarritz	Ilhavo
	IL09	Qualificação Urbanística e Infra-estruturação do Cais da Marina Clube da Gafanha	Ilhavo
	IL10	Qualificação Urbanística e Infra-estruturação Clube Vela da Costa Nova	Ilhavo
	IL11	Valorização e Animação da Frente Ria da Costa Nova	Ilhavo
	IL12	Qualificação e Infra-estruturação da Zona da "Bruxa"	Ilhavo
	IL13	Qualificação da Praia Fluvial do Canal de Mira - Costa Nova Sul	Ilhavo
	IL14	Qualificação e Infra-estruturação da Praia Fluvial da Gafanha do Carmo	Ilhavo
	IL15	Qualificação Urbanística e Infra-estruturação do Cais da Associação Náutica da Gafanha da Nazaré	Ilhavo
	IL16	Museu - Seca do Milena	Ilhavo
	IL17	Estruturação e Qualificação da Colónia Agrícola	Ilhavo
	IL22	Rede Municipal de Ciclovias	Ilhavo
	IL23	Elaboração do Plano de Pormenor e Valorização do Núcleo Urbano da "Vista Alegre"	Ilhavo
	IL24	Qualificação do Parque de Campismo do C.D.G.	Ilhavo
	IL25	Qualificação Ambiental do Caminho do Praião e da Zona Confinante a Nascente (Ponte da Barra até Gafanha do Carmo)	Ilhavo
	IL26	Requalificação da Costa Nova	Ilhavo

Listagem 3 - Projectos Municipais por Grau de Priorização

(continuação)	MI03	Valorização do Clube Náutico da Praia de Mira e Circuito de Manutenção envolvente	Mira
	MI04	Requalificação do Cais do Areão	Mira
	MI06	Requalificação do Sistema Hídrico da Barrinha e Lagoa	Mira
	MI07	Requalificação do Lago do Mar e Zona Envolvente	Mira
	MI09	Requalificação e Revitalização das Margens da Barrinha (Prazos Velhos)	Mira
	MI14	Parque de Campismo Municipal Infra-estruturas	Mira
	MI17	Revitalização da Lota - Praia de Mira	Mira
	MI18	Passeio Marginal da Barrinha	Mira
	MI19	Circular Interna da Praia de Mira	Mira
	MU04	Qualificação Urbanística e Infra-estruturação da Praia Fluvial do Monte Branco	Murtosa
	MU09	Qualificação Urbanística e Infra-estruturação do Cais da Ribeira nas Paredelhas	Murtosa
	MU10	Parque Urbano da Saldida	Murtosa
	MU15	Via Ecológica Ciclável (VEC) entre a Ponte da Varela e a Torreira	Murtosa
	MU19	Eco-Museu da Murtosa	Murtosa
	OV04	Enquadramento Paisagístico e Recuperação do Cais do Puchadouro	Ovar
	VA01	Construção da Estrada Florestal da Vagueira (de Ilhavo a Mira) e ligação ao Areão e Estradão de Calvão.	Vagos
	VA02	Construção da Estrada da Pedricosa à Ponte de Fareja, com recuperação da Ponte Antiga	Vagos
	VA06	Promoção Sinalética Turística da Via de Interesse Paisagístico entre a Praia da Vagueira e Vagos	Vagos
	VA10	Plano de Pormenor da Vagueira - Revisão e Defesa de Costa	Vagos
	VA11	Qualificação Urbanística da Praia Fluvial da Vagueira (Construções de Porto de Recreio)	Vagos
	VA15	Infra-estruturação do Plano Pormenor da Gafanha da Boa hora	Vagos
	VA16	Plano de Pormenor e Valorização do Sítio "Marginal Panorâmica à Vila de Vagos"	Vagos
	VA17	Valorização do Cais dos Moliceiros / Folsas Novas	Vagos
	VA21	Percursos de Visita à Mata Nacional	Vagos
	VA22	Requalificação do Parque de Merendas da Gafanha da Boa Hora	Vagos
	VA25	Recuperação das Nascentes das Azenhas de Ouca	Vagos
	VA26	Arranjo do Espaço Envolvente às Nascentes de Água de Sôsa	Vagos
	VA27	Percursos Turísticos das Azenhas do Vale de Boco	Vagos
Prioridade 4 - Acções/Projectos de longo prazo - mais de 3 anos, das CM's associadas			
	Projecto_Id	Projectos	Concelho
	AV07	Desassoreamento e Qualificação do Lago do Paraíso	Aveiro
	AV14	Frente Ribeirinha da Reserva Natural das Dunas de S. Jacinto	Aveiro
	AV23	Pateira de Fermentelos - Requalificação Ambiental	Aveiro
	AV25	Variante a Eixo (EN 230)	Aveiro
	ES02	Recuperação e Enquadramento Paisagístico do Cais do Nacinho	Estarreja
	ES06	Beneficiação das Instalações Náuticas da Associação Saavedra Guedes	Estarreja
	ES07	Rede de Vias Cicláveis (VEC) na articulação entre os Cais	Estarreja
	ES08	Recuperação e Enquadramento Paisagístico do Cais de Canelas	Estarreja
	IL18	Plano de Pormenor para a Recuperação da Área do Salgado Sul	Ílhavo
	MI02	Plano de Pormenor do Poço da Cruz - Aldeia de Palheiros	Mira
	MI08	Parque de Campismo - Areão	Mira
	MI10	Saneamento Básico na Barra de Mira	Mira
	MI11	Zonas de Estadia	Mira
	MI12	Iluminação da Via Ecológica Ciclável (VEC) entre a povoação da Lagoa e o Clube Náutico da Praia de Mira e do prolongamento da via até ao Museu-Palheiro	Mira
	MI16	Estrada Florestal n.º 1	Mira

Listagem 3 - Projectos Municipais por Grau de Priorização

(continuação)	MI20	Recuperação e Valorização dos Moinhos de Água	Mira
	MU01	Recuperação e Qualificação dos dois Cais de Moliceiros das Quintas do Norte	Murtosa
	MU02	Zona de Pesca Desportiva, junto à ponte da Varela	Murtosa
	MU03	Parque de Merendas Ribeirinho, a sul da ponte da Varela	Murtosa
	MU05	Qualificação Urbanística e Infra-estruturação da Praia Fluvial das Pedrinhas	Murtosa
	MU07	Qualificação Urbanística e Infra-estruturação do Cais da Mamaparda	Murtosa
	MU11	Qualificação Urbanística e Infra-estruturação do Cais do Chegado	Murtosa
	MU12	Qualificação Urbanística e Infra-estruturação do Cais da Cambeia	Murtosa
	MU13	Qualificação Urbanística e Infra-estruturação do Cais do Mancão	Murtosa
	MU14	Via Ecológica Ciclável (VEC) entre a Ponte da Varela e o Cais do Chegado	Murtosa
	MU17	Qualificação Urbanística e Infra-estruturação do Cais da Ribeira do Martinho	Murtosa
	MU20	Mota de Protecção / Via Ecológica Ciclável entre a Ponte da Varela e a Ribeira da Aldeia (Pardilhó)	Murtosa
	MU21	Beneficiação da Mota de Protecção entre o Cais do Chegado e a Ribeira Nova	Murtosa
	OV01	Promoção Sinalética Turística da Via de Interesse Paisagístico entre Ovar e S. Jacinto	Ovar
	OV02	Cais do Torrão	Ovar
	OV03	Qualificação e Enquadramento paisagístico do Sítio da Tijosa	Ovar
	OV05	Enquadramento Paisagístico e Recuperação do Cais da Ribeira	Ovar
	OV06	Qualificação Urbanística da Praia Fluvial do Areinho	Ovar
	OV09	Elaboração do Plano de Pormenor de Valorização do Sítio "ADP- Espaço Margem"	Ovar
	VA03	Qualificação da Área e Construção do Cais da Praia da Vagueira	Vagos
	VA04	Qualificação da Área e Construção do Cais do Rio Boco (Construção de Porto de Recreio e Parque Central da Vila de Vagos)	Vagos
	VA07	Construção da Estrada Ponte de Água Fria à Pedriçosa	Vagos
	VA08	Construção da Estrada Ponte de Fareja à Lomba passando pelo Vale do Boco	Vagos
	VA12	Plano de Pormenor da Duna Verde	Vagos
	VA13	Plano de Pormenor Lomba do Forte Velho / Empreendimento Turístico	Vagos
	VA14	Valorização do Parque de Campismo da Vagueira	Vagos
	VA18	Qualificação do Sítio "Margens do Rio Boco"	Vagos
	VA19	Recuperação e Reutilização das Casas dos Guardas Florestais	Vagos
	VA20	Circuitos Hípicos e Estruturas de Apoio	Vagos
	VA23	Parque da Vila de Vagos	Vagos
	VA24	Parque de S. João	Vagos