



RIA DE AVEIRO POLIS LITORAL

REQUALIFICAÇÃO E VALORIZAÇÃO
DA ORLA COSTEIRA

14 e 15 | MARÇO
CONGRESSO
DA REGIÃO DE AVEIRO 2013
auditorio do parque de feiras e exposições de aveiro

PROJETOS
DE FUTURO



Workshop: Água Salgada

Execução do Polis da Ria de Aveiro



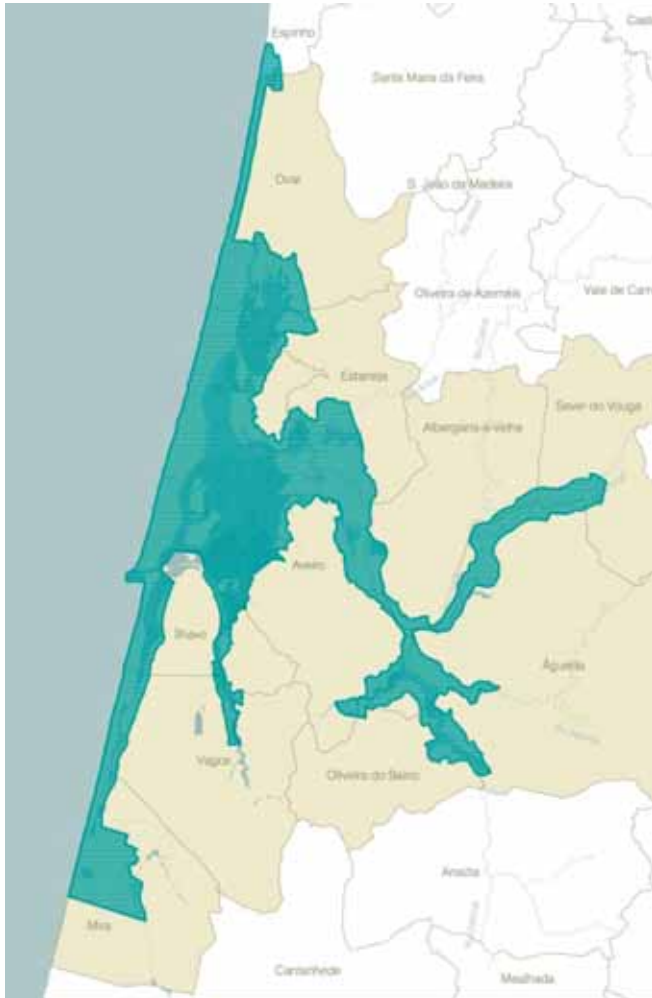
Histórico ⇒ Enquadramento legislativo

- O Programa Polis Litoral - Operações Integradas de Requalificação e Valorização da Orla Costeira Nacional – foi criado pela Resolução do Conselho de Ministros n.º 90/2008 de 3 de Junho e enquadra um conjunto de espaços de intervenção prioritárias:

Ria Formosa | Litoral Norte | [Ria de Aveiro](#) | Sudoeste Alentejano e Costa Vicentina

- Despacho MAOTDR n.º 5290/2008, de 27 de Fevereiro, nomeia o Grupo de Trabalho para a elaboração de uma proposta de Plano Estratégico para a [RIA DE AVEIRO](#), que integra a Parque Expo 98, S.A.
- Decreto-Lei n.º 11/2009 de 12 de Janeiro cria a [Polis Litoral Ria de Aveiro – Sociedade para a Requalificação e Valorização da Ria de Aveiro, S. A.](#), responsável pela implementação da operação, sendo a gestão da intervenção assegurada pela Parque Expo 98, S.A.
- A Operacionalização da Intervenção implica um modelo de gestão que garante o cumprimento, por parte de todos os envolvidos, do delineado para as ações a desenvolver. Nomeadamente implica, entre outros, o recurso à contratação pública (CCP) de entidades que desenvolvem os estudos/ planos/ projetos/ empreitadas/ fiscalizações, controlando-se o seu decurso.

Área de intervenção



Dimensão da intervenção

- > Área | 37 000 ha
- > Frente costeira | 60 km
- > Frente lagunar | 128 km
- > Frente ribeirinha do Vouga | 24 km
- > Concelhos abrangidos | Águeda, Albergaria-a-Velha, Aveiro, Espinho, Estarreja, Ílhavo, Mira, Murtosa, Oliveira do Bairro, Ovar, Sever do Vouga e Vagos
- > ZPE Ria de Aveiro | 31 000 ha
- > Sítio Rio Vouga | 2 679 ha
- > Sítio Barrinha de Esmoriz | 396 ha
- > Sítio Dunas de Mira | 20 530 ha (*parte*)

Operacionalização da Intervenção

Organização da estrutura



Esta organização, dada a reavaliação dos Programas POLIS Litoral em curso desde Agosto/2011, está atualmente em ponderação pela Tutela, sabendo-se que em 9-02-2013 o Conselho de Ministros aprovou a abertura da gestão atualmente cometida à Parque EXPO'98, S.A. (empresa pública) à concorrência, ou seja substituir-se-á aquela gestora por outra de cariz privado.

Operacionalização da Intervenção

Gestão

❖ Estudos, Planos, Projetos

Definição do âmbito e conceção (Programas Preliminares), procedimento de contratação Projetista, Anteprojecto (Validação por entidades e eventual alterações), Aprovação anteprojecto, Projecto de execução (Validação por entidades, licenciamento e eventual alteração) – Grande volume de informação a gerir e pouca criação de valor.

❖ Empreitadas

Elaboração procedimento de concurso, contratação Empreiteiro, Execução Obra e seu Fecho - Informação a gerir menor que a anterior mas grande criação de valor.

Tipo de Procedimento		Procedimentos de contratação realizados	Procedimentos em curso	Número de acções correspondentes (realizadas/em curso)
Concurso Público	Estudos	1	0	3
	Projetos	15	0	53
	Empreitadas	4	9	4/17
	Fiscalização	1	0	56
Ajuste Direto	Estudos	8	0	10
	Projectos	8	0	27
Projectos dos municípios		---	---	4
Total		36	9	174

De notar que, dada a reavaliação dos Programas POLIS Litoral em curso desde Agosto/2011, a gestão esteve desde aquela data até fevereiro/2013, data em que houve DFF do POVT a uma candidatura englobante, limitada pela falta de "garantia de financiamento" ao andamento das acções.

Execução do Polis Litoral – Ria de Aveiro

- 12/01 – Constituição da Sociedade
- 02/02 – 1.ª AG e eleição dos OS
- 30/03 – Contrato de Gestão (PE'98)
- 11/05 – Contrato p/ elabor. PEIRVRA
- 22/05 – Contrato p/ elabor. AAE ao PEIRVRA
- Instalação da empresa até julho/2009
- Contrat. de alguns Estudos

- Contrat. e desenvolvi/º da maioria dos Estudos e início de parte dos Projetos
- Aprovação da AAE ao PEIRVRA
- 04/11 – 2.ª AG e Aprovação do PEIRVRA

- Conclusão de Estudos
- Contrat. e desenvolvi/º de Projetos
- Requalificação da Praia Fluvial da Quinta do Barco (S. Vouga)
- Início do procedimento de algumas Empreitadas
- Contrat. e início de exec. das Emp. da Estação de Paradela e Pat. de Frossos

- Conclusão do Estudo de Hidrodinâmica, Mobilidade e Ref. de Margens
- Contrat. de alguns Projetos
- Conclusão de div. Projetos
- Contrat. de Empreitadas (Pq. Carreiro Velho, Cambeia)
- 18/09 – Abert. Candidatura POVT
- 19/12 – Autoriz. para lançamento de Empreitadas

- 14/01 - Lançamento de 7 Empreitadas
- 28/02 – Outorga Contrato Financiamento POVT

Avaliação dos Prog. Polis

Arranque da Operação

Implementação da Operação

Encerra-mento da Operação

2009

2010

2011

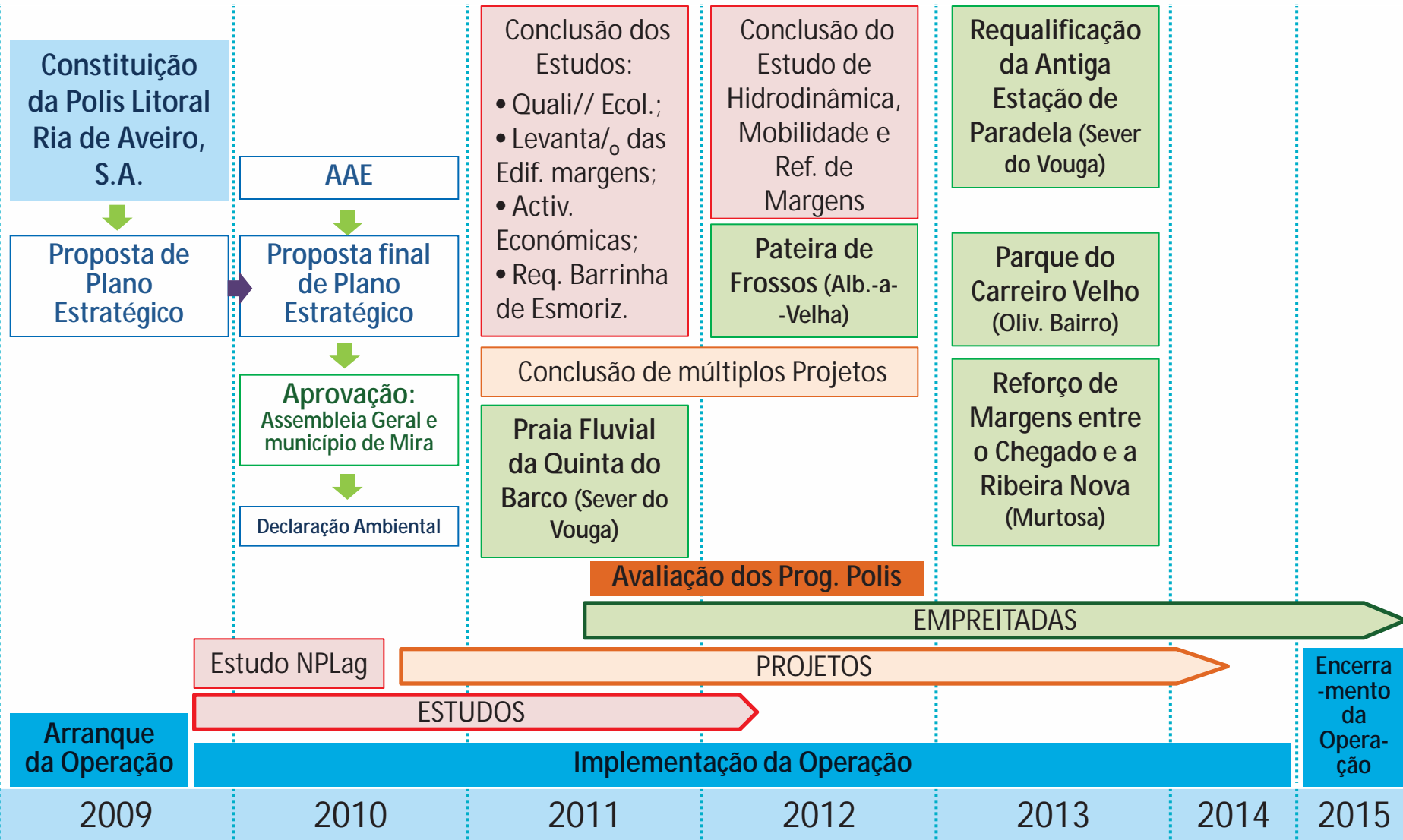
2012

2013

2014

2015

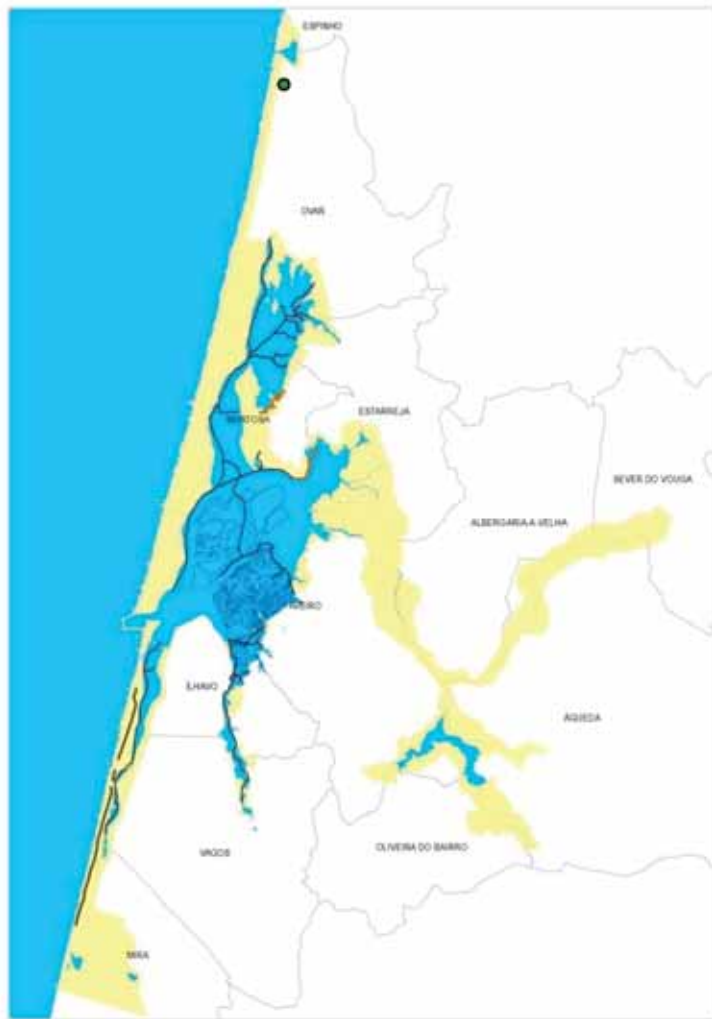
Execução do Polis Litoral – Ria de Aveiro





EIXO 1. PROTECÇÃO E DEFESA DA ZONA COSTEIRA E LAGUNAR VISANDO A PREVENÇÃO DE RISCOS

Execução da Intervenção



Acção	Planeamento							Inves - timento (Euros) <i>IVA incluído</i>
	2009	2010	2011	2012	2013	2014	2015	
RA1.1 – Protecção e Recuperação do Sistema Dunar entre Costa Nova e Mira		→	→	→	→			9.840.000
RA1.2 – Transposição de sedimentos para optimização do equilíbrio hidrodinâmico			→	→	→	→		7.800.000
RA2 – Reordenamento e qualificação das frentes marítimas de Esmoriz e de Cortegaça						→	→	552.000
RA3- Reforço de margens pela recuperação de diques e motas com vista à prevenção de riscos		→	→	→	→			16.720.000

ago/2011 dez/2012 mar/2013



Estudos e Planos



Projectos



Empreitadas

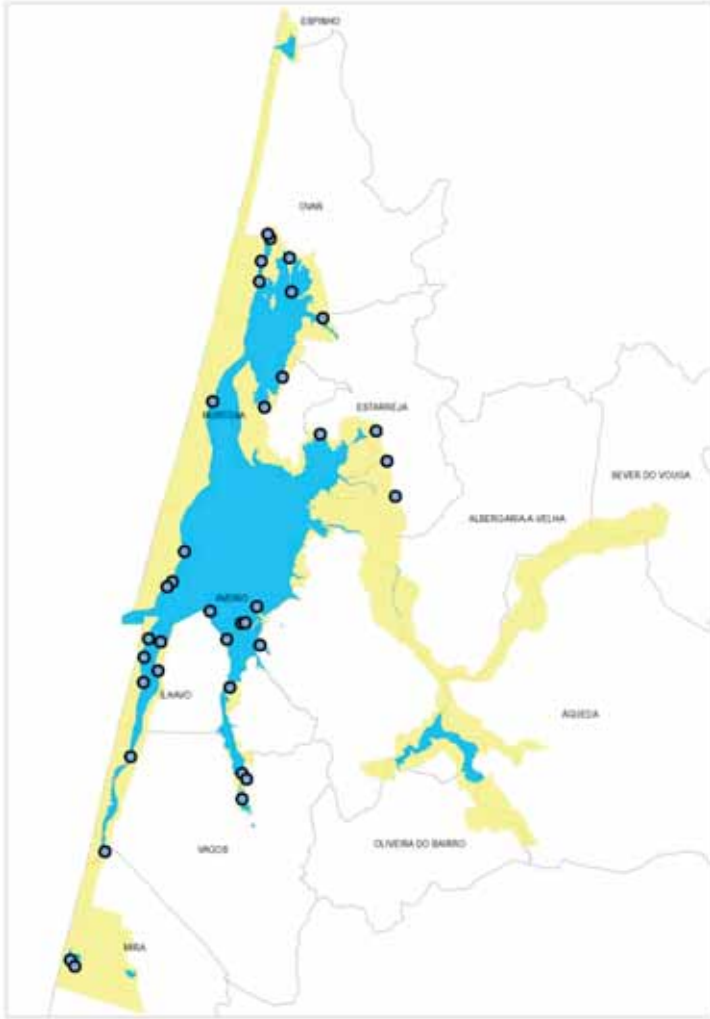


Acção	Planeamento							Inves - timento (Euros) <i>IVA incluído</i>
	2009	2010	2011	2012	2013	2014	2015	
RA8 – Estudo de actividades económicas e suas dinâmicas								250.000
RA9.1- Reordenamento e valorização dos núcleos piscatórios marítimos								1.823.211
RA9.2- Reordenamento e valorização dos núcleos piscatórios lagunares								8.177.773
RA10 – Criação de estruturas de apoio ao uso turístico balnear (requalificação de praias)								3.270.566

● ago/2011
 ● dez/2012
 ● mar/2013

EIXO 4. PROMOÇÃO E DINAMIZAÇÃO DA VIVÊNCIA DA RIA

Execução da Intervenção



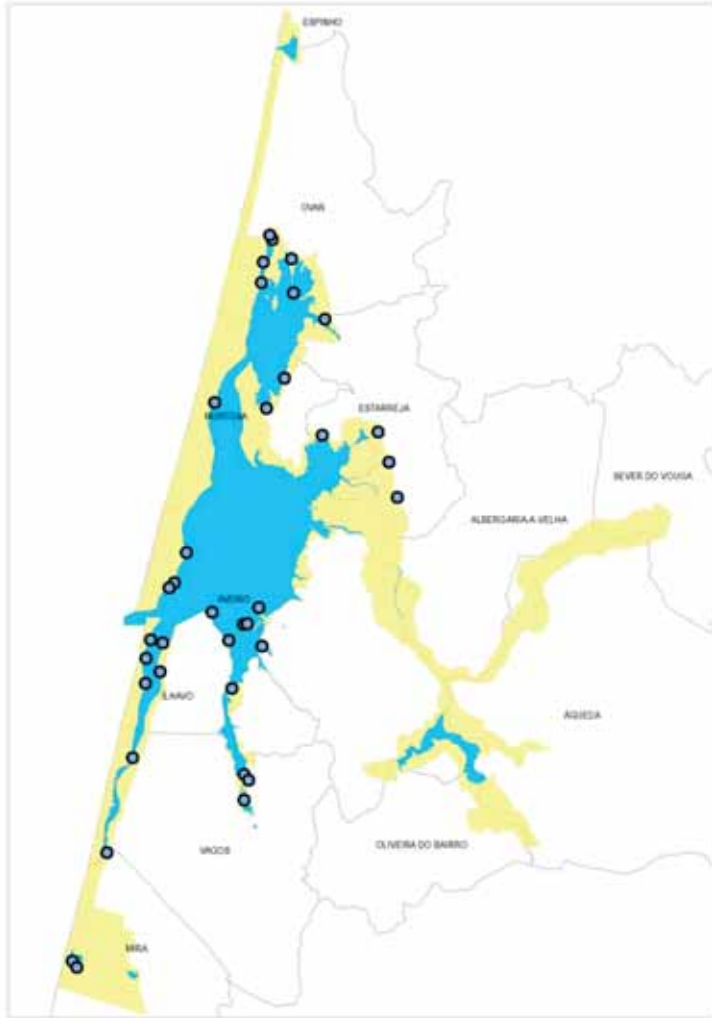
Acção	Planeamento							Inves - timento (Euros) <i>IVA incluído</i>
	2009	2010	2011	2012	2013	2014	2015	
RA11.1- Estudo de mobilidade e navegabilidade na laguna			[Red Arrow]					250.000
RA11.2- Balizamento e sinalização dos canais de navegação		[Red Arrow]		[Yellow Arrow]			[Green Arrow]	312.000
RA11.3- Criação de via ciclável como forma de vivência da Ria			[Yellow Arrow]			[Green Arrow]		4.755.300
RA12.1- Reord. e Qualif. da Frente Lagunar de Ovar		[Yellow Arrow]			[Green Arrow]			1.329.600
RA12.2- Reord. e Qualif. da Frente Lagunar da Murtoza			[Yellow Arrow]		[Green Arrow]			540.000
RA12.3- Reord. e Qualif. da Frente Lagunar de Estarreja		[Yellow Arrow]			[Green Arrow]			1.857.000
RA12.4- Reord. e Qualif. da Frente Lagunar de Aveiro					[Green Arrow]			660.000

ago/2011 dez/2012 mar/2013

EIXO 4. PROMOÇÃO E DINAMIZAÇÃO DA VIVÊNCIA DA RIA

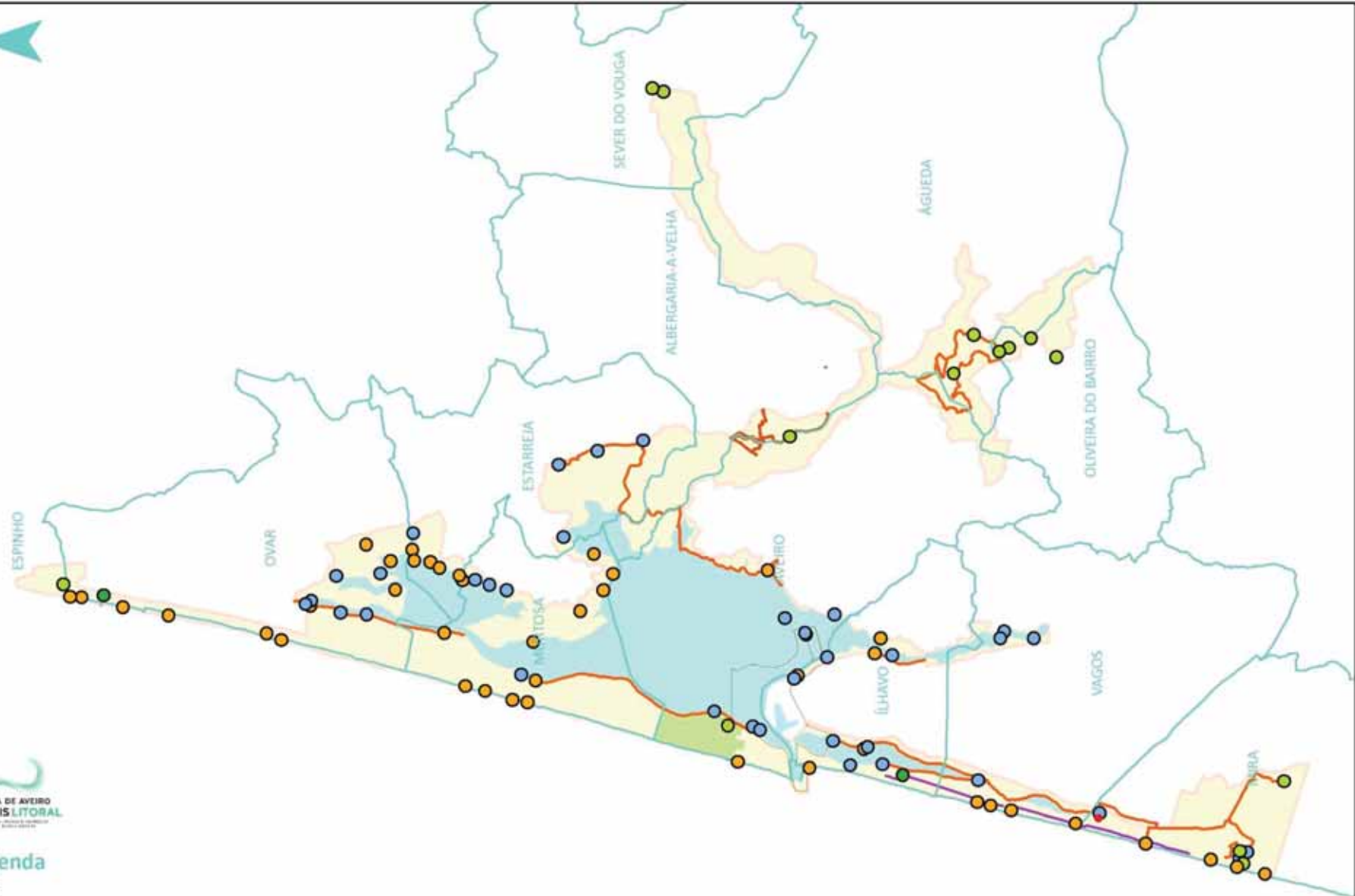
Execução da Intervenção

Cont.



Acção	Planeamento							Inves - timento (Euros) <i>IVA incluído</i>
	2009	2010	2011	2012	2013	2014	2015	
RA12.5- Reord. e Qualif. da Frente Lagunar de Ílhavo			Projectos		Empreitadas			1.500.000
RA12.6- Reord. e Qualif. da Frente Lagunar de Vagos		Projectos			Empreitadas			1.080.000
RA12.7- Reord. e Qualif. da Frente Ribeirinha de Mira		Projectos			Empreitadas			699.000
RA13.1- Plano de Marketing Territorial		Estudos e Planos						500.000
RA13.2- Plano de circuitos de descoberta dos valores ambientais da Ria – “Portas da Ria”						Empreitadas		4.376.145
RA14- Criação e beneficiação de estruturas de apoio às actividades de recreio náutico						Empreitadas		3.544.912

ago/2011 dez/2012 mar/2013



Legenda

Eixo

- 1- Protecção e Defesa da Zona Costeira e Lagunar Visando a Prevenção de Riscos
- 2- Protecção e Valorização do Património Natural e Paisagístico
- 3- Valorização de Recursos como factor de Competitividade Económica e Social
- 4- Promoção e Dinamização da Vhência da Ria

— Vias Ecológicas Ciclováveis

— Reforço do Cordão Dunar

constrangimentos havidos/atuais ao desenrolar da intervenção

- Indefinição na Garantia de Financiamento (Comunitário e Nacional);
 - com o atraso de Abertura de avisos, apreciação e aprovação de Candidaturas;
- traduziu e traduz alterações significativas de circunstâncias com implicações no prazo, custo e âmbito da Intervenção;
- NOTA: Candidatura estruturante que está a permitir a implementação de um alargado número de empreitadas cujos projetos estavam concluídos foi outorgada em Fevereiro 2013,
- Prazo despendido com pareceres de entidades externas à Sociedade cujos teores traduziram alterações a procedimentos (Estudos, Projetos e Outros);
- Tempo legal de desenvolvimento de projetos com AIA;
- Terrenos em DPM com utilização por privados;
- Interrogação quanto ao término de Planos que envolvem o Território em análise.



PEIRVRA




Estudo de Caracterização para o Reordenamento e Valorização dos Núcleos Piscatórios Lagunares



Estudo de Atividades Económicas e suas Dinâmicas



Estudos da Evolução e da Dinâmica Costeira e Estuarina, de Mobilidade e Navegabilidade na Laguna e de Reforço de Margens pela Recuperação de Diques e Motas com vista à prevenção de riscos



AAE ao PEIRVRA



Estudo para a requalificação e valorização da Barrinha de Esmoriz



Estudo de Caracterização da Qualidade Ecológica da Ria de Aveiro



Levantamentos Topohidrográficos da Ria de Aveiro, Barrinha de Mira e Pateira de Fermentelos

Recuperação e Beneficiação da Antiga estação de comboios de Paradela - Sever do Vouga



Recepção/Chegada - Piso 0



Espaço de Restauração ou Bebidas - Piso 0



Centro de Interpretação Ambiental, Espaço Multifuncional - Piso 1

Requalificação e Valorização da Pateira de Frossos



Reordenamento, Requalificação e Valorização da Barrinha e Lagoa de Mira e Lago do Mar



Área de Recreio Fluvial do Canal de Mira, entre a Costa Nova Sul e a Vagueira



Reordenação e Qualificação da Frente Lagunar de Aveiro – Frente Ria S. Jacinto



Reordenamento e Qualificação da Frente Lagunar de Estarreja - Cais de Canelas, Cais de Salreu e Esteiro de Estarreja



Reordenação e Qualificação da Frente Lagunar de Ovar - Cais da Ribeira, Foz do Rio Cáster e Praia do Areíinho



Projecto de reordenamento e qualificação do Cais do Areão (Mira)



Criação de via ciclável como forma de vivência da Ria



Criação de percursos pedonais e cicláveis na Pateira de Fermentelos



Praia Fluvial da Quinta do Barco



Estação de Paradelas



Pateira de Frossos



Parque do Carreiro Velho



Reforço de Margens Cambeia

