



A Rede de Ciclovias da Região de Aveiro

Sumário

1. O território-NUTE III fica mesmo assim?!
2. 2011/2013 = + Cultura + Desporto + Educação
3. Olhar...e ver. Há outros caminhos para usar e fruir.
4. Inovar é ... ler resultados e os sinais sociais.
5. Boas práticas: Que desenvolvimento queremos?
6. Cidadãos somos todos. Sustentabilidade sou eu!
7. Um novo mapa da região. Uma nova agenda.
8. Rede de Cicloviás = Rede de Pessoas.
9. Desafios do tamanho de uma Região...
10. Parceria sobre Rodas.
11. Conclusão: Queres ficar na mesma?!....

NUT III
Baixo Vouga

AMRIA

Criada em 1989
1.647 Km²

+ Mira

CIRA

Criada em 2008
1.802 Km²
430.000 habitantes

Águeda , Albergaria-a-Velha,
Aveiro, Estarreja
Ílhavo, Murtosa
Oliveira do Bairro, Ovar
Sever de Vouga, Vagos
+
Anadia

GAMA


Criada em 2004
1.834,5 Km²

+ Oliveira de Azeméis
+ Vale de Cambra


430.000
cidadãos
+
cultos
e
saudáveis

*A maré quando sobe é para
todos!*









QREN - Investimentos Mais Centro e Municípios na Região de Aveiro

	Investimento Total Aprovado	Investimento Elegível Aprovado	Feder Aprovado
Desporto	11.255.097,04 €	8.900.196,34 €	7.565.166,88 €
Educação	90.793.626,17 €	71.235.017,47 €	60.549.764,86 €
Cultura *	19.405.673,82 €	16.721.354,78 €	13.969.010,81 €
Totais	121.454.397,03 €	96.856.568,59 €	82.083.942,55 €

*inclui projetos imateriais e outros promotores além dos Municípios

QUE DIREÇÃO TOMAR?



E CADA UM FAZ O QUÊ?



Projetos de Referência

BUGAS



beÁGUEDA
bicicleta eléctrica





Na região de Aveiro, a percentagem média de utilização da bicicleta é de 4% (viagens terminadas)

(Em Portugal, a percentagem média de utilização da bicicleta é de 1,6% (!))





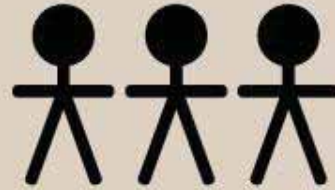



UM DESAFIO DO TAMANHO DA REGIÃO.....

- Inovar pelo ambiente, marca de **educação**.
- Assumir como uma mudança de **cultura**.
- Ser por lazer, utilidade ou **desporto**.

*“Deixei atrás os erros do que fui,
Deixei atrás os erros do que quis.”*

Fernando Pessoa





OROGRAFIA



CRISE



SAÚDE



BIRDWATCHING



SUSTENTABILIDADE



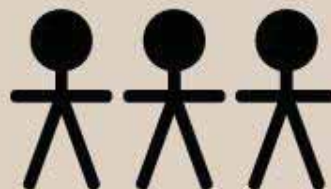
CLIMA



MOBILIDADE
SUAVE



INDÚSTRIA
DAS BICICLETAS



INCLUSIVAS



OVO DE
COLOMBO



AMBIENTE



TIC



PAISAGEM



TURISMO



O MUNDO MUDOU

Desafios da Região...

Projecto Cicloria



Projetos da Região

unir@ria (2008)

- Pensámos a região em conjunto pela primeira vez!

Polis da Ria (2009)

- Protecção das margens do avanço da água salgada
- Aproveitamento das Vias existentes



VEC: Via Ecológica Ciclável

PTD → RUCI da “Comunidade Interurbana de Aveiro” (2009)

- Nova Agenda para a Sustentabilidade
- Sistema urbano competitivo, empreendedor e inovador
- Olhar positivo e atitude proactiva
- Economia de baixo teor de carbono/utilização eficiente dos recursos e energia
- Desafios do Poder Local (dos poderes locais, em governança)

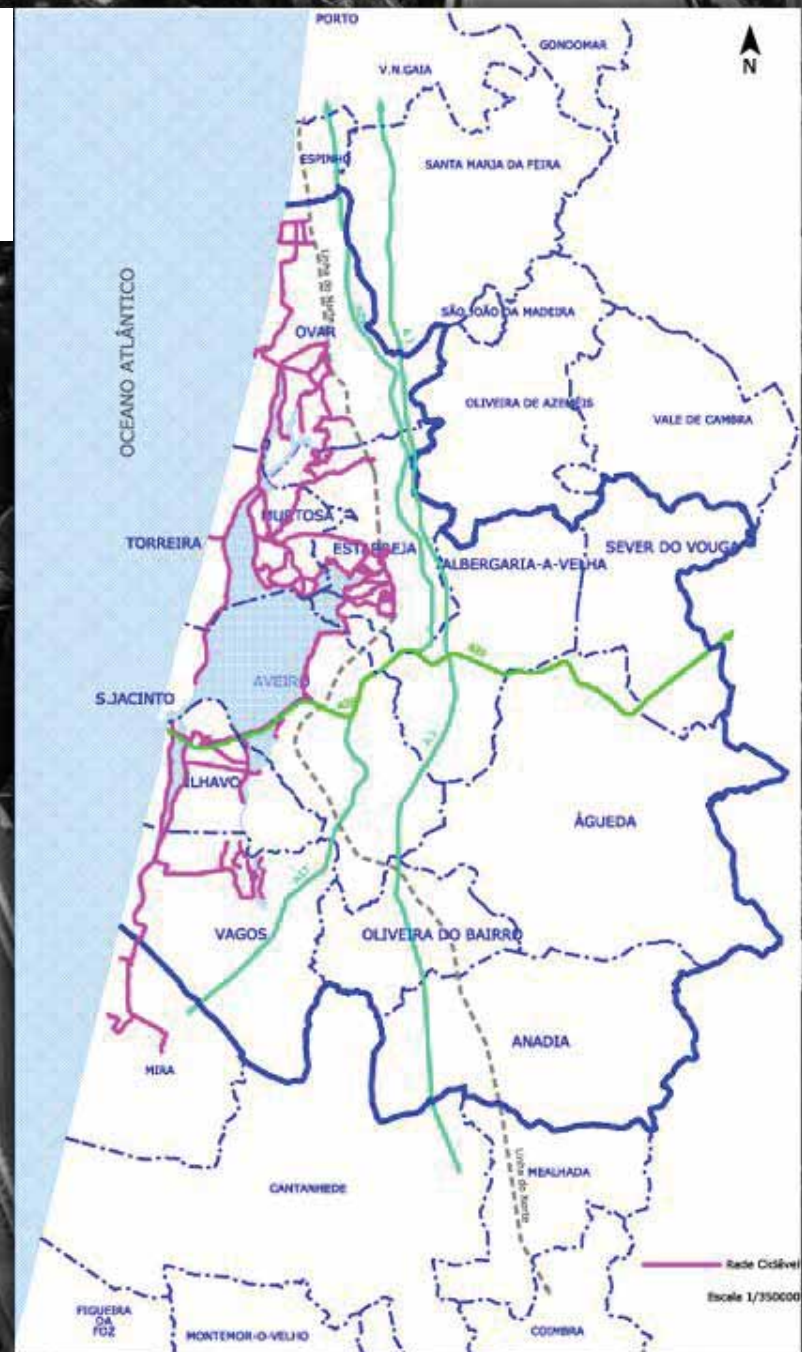
PIMTRA (2012)

- Pensar a mobilidade como opção do quotidiano,
na rede multimodal da Região

QCIRA (2013)

- Europa 2020 > Objetivos Temáticos (transportes /energia...) > Investimento Estratégico Integrado

NOVO MAPA DA REGIÃO: REDE PRIMÁRIA DE CICLOVIAS E GRANDES EIXOS RODO/FERROVIÁRIOS



A Rede....

- Extensão rede atual: 130 km
- Extensão rede prevista: 400 km
- Volume de investimento total: 13M€

REDE de CICLOVIAS = REDE de PESSOAS

PARCERIA SOBRE RODAS

- **Desafio:** potenciar e convergir todas estas políticas públicas, projetos privados e vontades individuais
- **Meta:** alcançar uma taxa de utilização que seja o dobro da atual
- **Prazo:** em 3 anos
- **Estratégia:** definir indicadores anuais com ações concretas para concretizar e monitorizar

- (O futuro: incluir nos conteúdos escolares ...)

**E TU?
QUERES FICAR NA MESMA?**

Fernando Assis Pacheco (1937- 1995),
escritor e jornalista.
Ribeira da Aldeia, Pardilhó, década de 80....
Inovar é repetir os bons hábitos!

José Eduardo de Matos, 15 de Março de 2013

