



**PLANO INTERMUNICIPAL
DE ORDENAMENTO DA
RIA DE AVEIRO**

**ANEXOS AO RELATÓRIO
DO PLANO - VOL II**

Maio 2006

CPU URBANISTAS E ARQUITECTOS, LDA.

AV. 24 DE JULHO, 50 1200-868 LISBOA PORTUGAL
TELEFS.: (351) 21 393 90 60 / 21 393 90 00 FAX: (351) 21 393 90 61
SEDE: RUA JOSÉ SARMENTO, 2 1000-186 LISBOA PORTUGAL
CAPITAL SOCIAL 25.000 EUROS NIPC N.º 503 696 161 C.R.C. LISBOA MAT. 05461



PLANO INTERMUNICIPAL DE ORDENAMENTO DA RIA DE AVEIRO

ANEXOS AO RELATÓRIO DO PLANO

NOVEMBRO 2007

VOL I

ANEXO I – FICHAS DE IDENTIFICAÇÃO E CARACTERIZAÇÃO DAS INSTALAÇÕES DE RECREIO NÁUTICO

ANEXO II – BREVE CARACTERIZAÇÃO DO SECTOR DA PESCA E AQUICULTURA NA RIA DE AVEIRO

ANEXO III - USO DAS TERRAS AGRÍCOLAS POR FREGUESIA (RECENSEAMENTO AGRÍCOLA, INE - 1999)

ANEXO IV – RESULTADOS DA MONITORIZAÇÃO DOS TEORES DE NITRATOS NAS ÁGUAS (2000/2001)

ANEXO V - MEIO NATURAL

VOL II

ANEXO VI – LEVANTAMENTO DAS PRAIAS, NÚCLEOS URBANOS LITORAIS E PLANOS DE PRAIA (POOC OVAR - MARINHA GRANDE)

ANEXO VII – POOC OVAR - MARINHA GRANDE - EXTRACTOS DOS ELEMENTOS FUNDAMENTAIS - PLANTA DE SÍNTESE E DE CONDICIONANTES

O presente grupo de **Anexos** inclui análises que serviram o estudo mas cuja natureza extensiva ou especificidade técnica não teria cabimento no Relatório do Plano, que se pretendeu sintético e objectivo.

**ANEXO VI - Levantamento das Praias, Núcleos Urbanos Litorais
e Planos de Praia (POOC Ovar - Marinha Grande)**

Ficha P:

1- LOCALIZAÇÃO

Designação Praia do Furadouro

Concelho Ovar

Freguesia Ovar

Capitania Aveiro

Região de Turismo Rota da Luz

2 - ENQUADRAMENTO

Morfologia dominante Sistema dunar/ Alterada

Usos dominantes Florestal/ Urbano

Obras de Protecção e Consolidação Retenção em muro e em enroc/ Esporões/ Paliçadas

Particularidades Arte xávega

3 - ACESSOS

3.1 - RODOVIÁRIOS

Traçado: Paralelo Perpendicular

Perfil:

Tipo: Pavimentado Delimitado

Material: Asfalto Paralelepípedos Outro

Estado de conservação: Bom Razoável Mau

Proximidade à praia:

Horizontal: <50m 50-100 m >100 m

Vertical: <5 m 5 - 10 m >10 m

Observações:

3.2 - PEDONAIIS

Traçado: Paralelo Perpendicular

Perfil:

Tipo: Construído Escada Delimitado Rampa Passadeira

Material: Madeira Betão Outro

Estado de conservação: Bom Razoável Mau

Extensão máxima:

Observações:

4 - ESTACIONAMENTOS

Tipo: Pavimentado Delimitado

Capacidade:

Proximidade à praia:

Observações:

5 - PRAIA

MORFOLOGIA

Rectilínea/ Arqueada

DIMENSÃO:

Largura média

165 m; 40 m; 19 m

Comprimento médio

1 760 m

Área útil da praia

20,8 ha

Área potencial de uso balnear (passivo)

5,1 ha

ESTABILIDADE DO AREAL

Estável a N do esporão central/ Instável a S

ZONAMENTO / USOS:

Área ocupada com edificações



Área delimitada para barracas/toldos



Área delimitada para chapéus/paraventos



Área delimitada para actividades desportivas:

No areal



No plano de água



Corredores de acesso à margem:

Embarcações



Outros desportos náuticos



Zona de banhos



Peaca



Outro



SERVIÇOS / FUNÇÕES:

Posto de socorros



Sistema de comunicações de emergência



Assistência e salvamento de banhistas



Informação



Controlo de qualidade das águas



Vestiários



Balneários



Chuveiros



Instalações sanitárias



Limpeza da praia e recolha de lixo



Restauração



Comércio



Outro



OUTROS INDICADORES:

Atribuição de bandeira azul



Época de maior utilização

Junho a Agosto

Utentes especiais

Infantários

Classificação da praia proposta pelo PROT Centro Litoral

Urbana com uso intensivo

Propostas de intervenção da DRARN Centro

Encerramento de acessos; edificação de paliçada; revegetação; acessos erta xávega; limpeza

6 - OUTRAS FICHAS A CONSULTAR:

Edificações

E12 a E24

Aglomerados

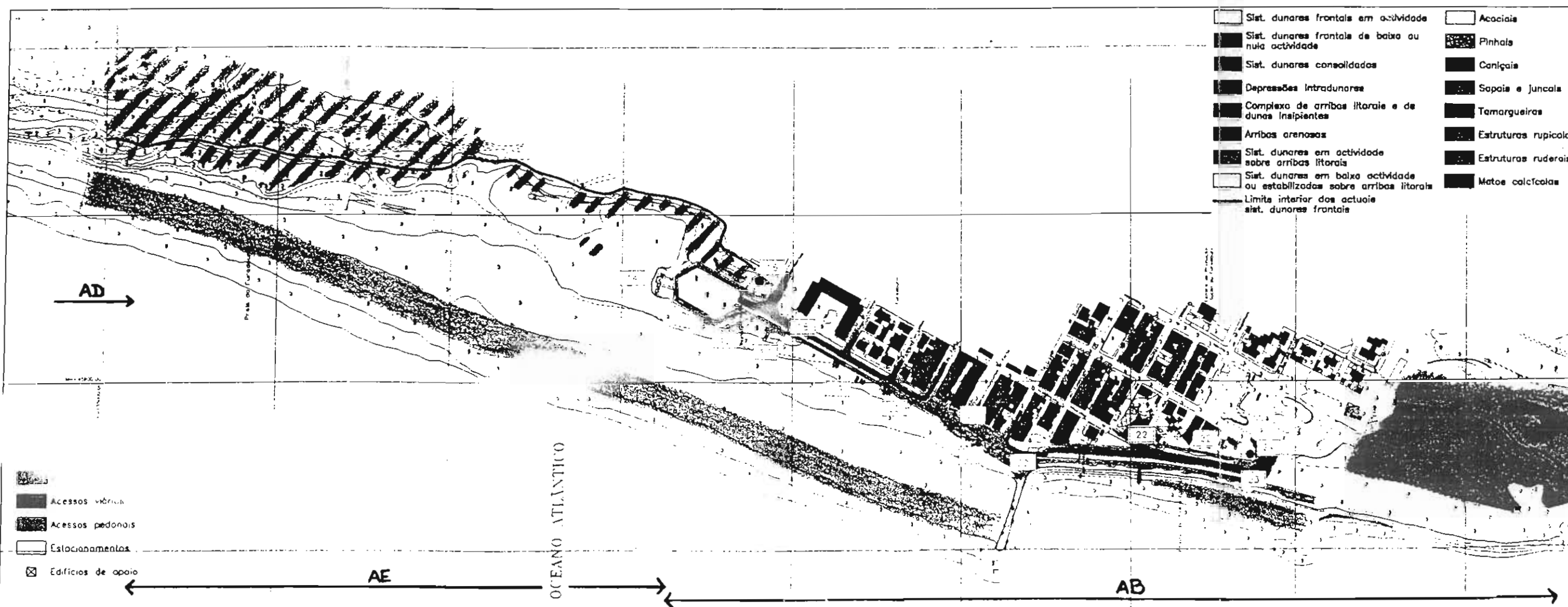
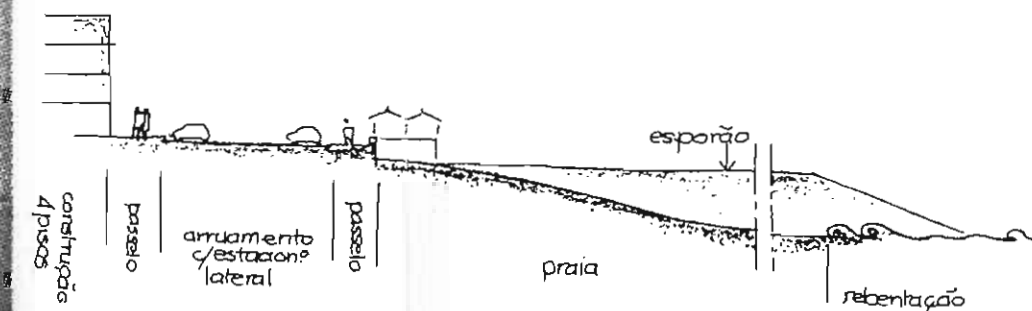

A3

Obras de Defesa Costeira

O9 a O13

7 - OBSERVAÇÕES:

Existência de paliçadas em frente ao aglomerado (zona N); rodados e pisoteio ao longo de toda a praia e das dunas



Cartografia original 1:2000 proveniente do INAG

Ficha P: 7

1 - LOCALIZAÇÃO

Designação Praia do Furadouro (Sul)

Concelho Ovar

Freguesia Ovar

Capitania Aveiro

Região de Turismo Rota da Luz

2 - ENQUADRAMENTO

Morfologia dominante Sistema dunar

Usos dominantes Natural

Obras de Protecção e Consolidação

Particularidades

3 - ACESSOS

3.1 - RODOVIÁRIOS

Traçado: Paralelo Perpendicular

Perfil: 5 - 7,5 m

Tipo: Pavimentado Delimitado

Material: Asfalto Paralelepípedos Outro

Estado de conservação: Bom Razoável Mau

Proximidade à praia:

Horizontal: <50m 50-100 m >100 m

Vertical: <5 m 5 - 10 m >10 m

Observações: Acesso indirecto, lateral N, a partir do Furadouro

3.2 - PEDONAIIS

Traçado: Paralelo Perpendicular

Perfil: 2 - 5 m

Tipo: Construído Escada Delimitado Rampa Passadeira

Material: Madeira Betão Outro

Estado de conservação: Bom Razoável Mau

Extensão máxima: 100 m

Observações:

4 - ESTACIONAMENTOS

Tipo: Pavimentado Delimitado

Capacidade: 600

Proximidade à praia: < 10 m

Observações: Estacionamento informal comum à praia do Furadouro

5 - PRAIA

MORFOLOGIA Rectilínea

DIMENSÃO:

Largura média 65 m

Comprimento médio 1 740 m

Área útil da praia 11,3 ha

Área potencial de uso balnear (passivo) 3,5 ha

ESTABILIDADE DO AREAL Muito Instável

ZONAMENTO / USOS:

Área ocupada com edificações

Área delimitada para barracas/toldos

Área delimitada para chapéus/paraventos

Área delimitada para actividades desportivas:

 No areal

 No plano de água

Corredores de acesso à margem:

 Embarcações

 Outros desportos náuticos

Zona de banhos

Pesca

Outro

SERVIÇOS / FUNÇÕES:

Posto de socorros

Sistema de comunicações de emergência

Assistência e salvamento de banhistas

Informação

Controlo de qualidade das águas

Vestiários

Balneários

Chuveiros

Instalações sanitárias

Limpeza da praia e recolha de lixo

Restauração

Comércio

Outro

OUTROS INDICADORES:

Atribuição de bandeira azul

Época de maior utilização

Utentes especiais

Classificação da praia proposta pelo PROT Centro Litoral

Propostas de intervenção da DRARN Centro Encerramento de acessos; edificação de vedações e paliçada; colocação de passadeira assente

6 - OUTRAS FICHAS A CONSULTAR:

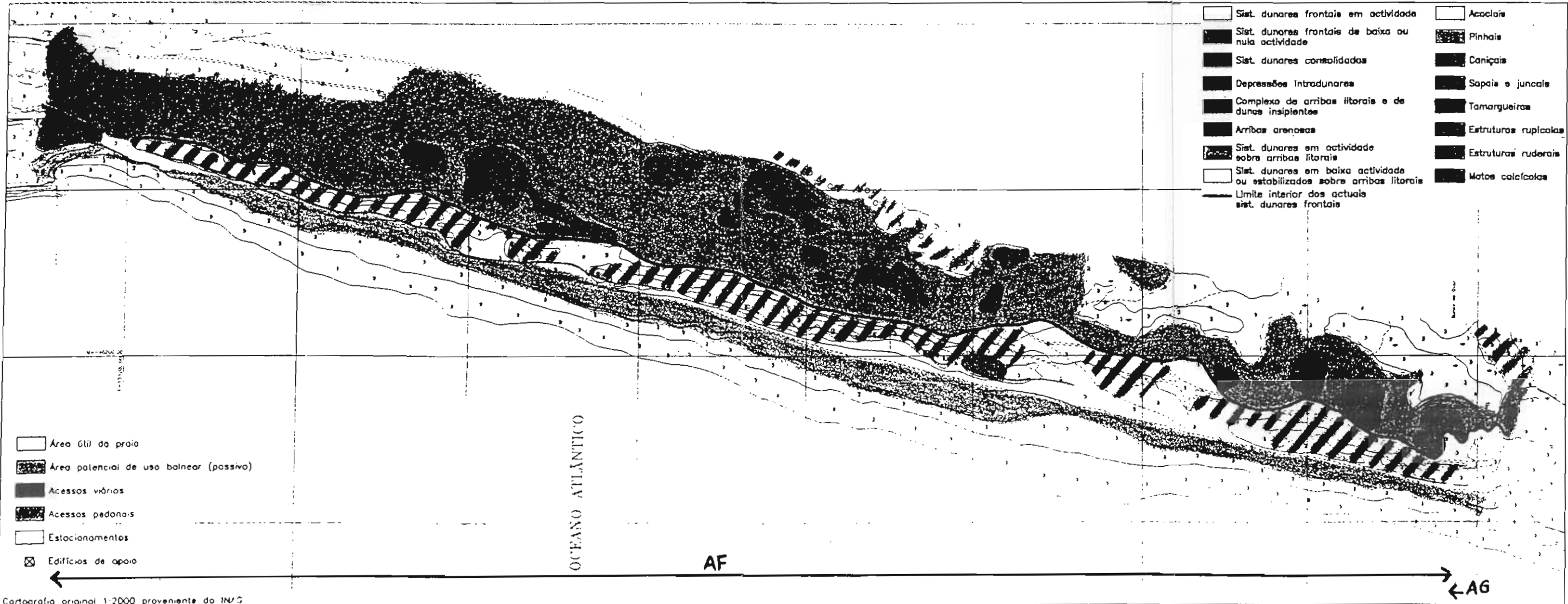


Edificações

Aglomerados A3

Obras de Defesa Costeira

7 - OBSERVAÇÕES:

Recuo da linha da praia da ordem dos 100m no período 1971/97; praia utilizada a partir do Furadouro



Cartografia original 1:2000 proveniente do INV 2

Ficha P:

1 - LOCALIZAÇÃO

Designação Praia dos Marretas
 Concelho Ovar
 Freguesia Ovar
 Capitania Aveiro
 Região de Turismo Rota da Luz

2 - ENQUADRAMENTO

Morfologia dominante Sistema dunar
 Usos dominantes Natural/ Florestal
 Obras de Protecção e Consolidação
 Particularidades Arte xávega

3 - ACESSOS

3.1 - RODOVIÁRIOS

Traçado: Paralelo
 Perpendicular
 Perfil: < 5 m
 Tipo: Pavimentado
 Delimitado
 Material: Asfalto
 Paralelepípedos
 Outro
 Estado de conservação: Bom
 Razoável
 Mau
 Proximidade à praia:
 Horizontal: <50m 50-100 m >100 m
 Vertical: <5 m 5 - 10 m >10 m
 Observações:

3.2 - PEDONAIIS

Traçado: Paralelo
 Perpendicular
 Perfil: 2 - 5 m
 Tipo: Construído Escada
 Delimitado Rampa
 Passadeira
 Material: Madeira
 Betão
 Outro
 Estado de conservação: Bom
 Razoável
 Mau
 Extensão máxima: 110 m
 Observações: Acessos sobre a duna delimitados por vegetação

4 - ESTACIONAMENTOS

Tipo: Pavimentado
 Delimitado
 Observações : Estacionamento informal ao longo da via; no troço final os carros avançam sobre a duna e estacionam na ante-praia
 Capacidade:
 Proximidade à praia:

5 - PRAIA

MORFOLOGIA

Rectilínea

DIMENSÃO:

Largura média

88 m

Comprimento médio

4 100 m

Área útil da praia

36 ha

Área potencial de uso balnear (passivo)

10 ha

ESTABILIDADE DO AREAL

Muito instável

ZONAMENTO / USOS:

Área ocupada com edificações

Área delimitada para barracas/toldos

Área delimitada para chapéus/paraventos

Área delimitada para actividades desportivas:

No areal

No plano de água

Corredores de acesso à margem:

Embarcações

Outros desportos náuticos

Zona de banhos

Pesca

Outro

SERVIÇOS / FUNÇÕES:

Posto de socorros

Sistema de comunicações de emergência

Assistência e salvamento de banhistas

Informação

Controlo de qualidade das águas

Vestiários

Balneários

Chuveiros

Instalações sanitárias

Limpeza da praia e recolha de lixo

Restauração

Comércio

Outro

OUTROS INDICADORES:

Atribuição de bandeira azul

Época de maior utilização

Julho a Agosto

Utentes especiais

Classificação da praia proposta pelo PROT Centro Litoral

Propostas de intervenção da DRARN Centro

Encerramento de acessos; edificação de vedações e paliçada; acessos arte xávega; colocação de escadaria

6 - OUTRAS FICHAS A CONSULTAR:

Edificações

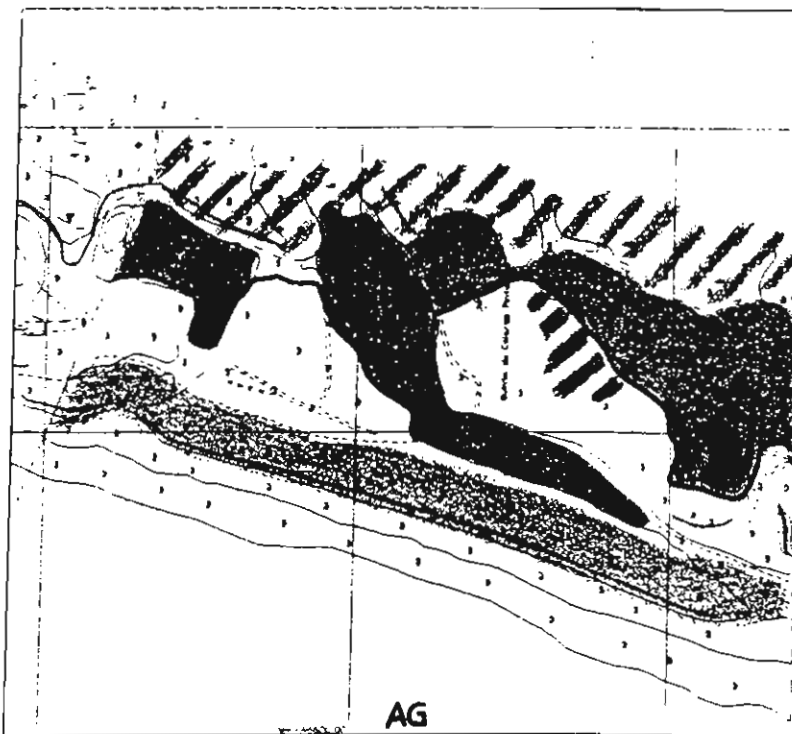

E25; E28

Aglomerados

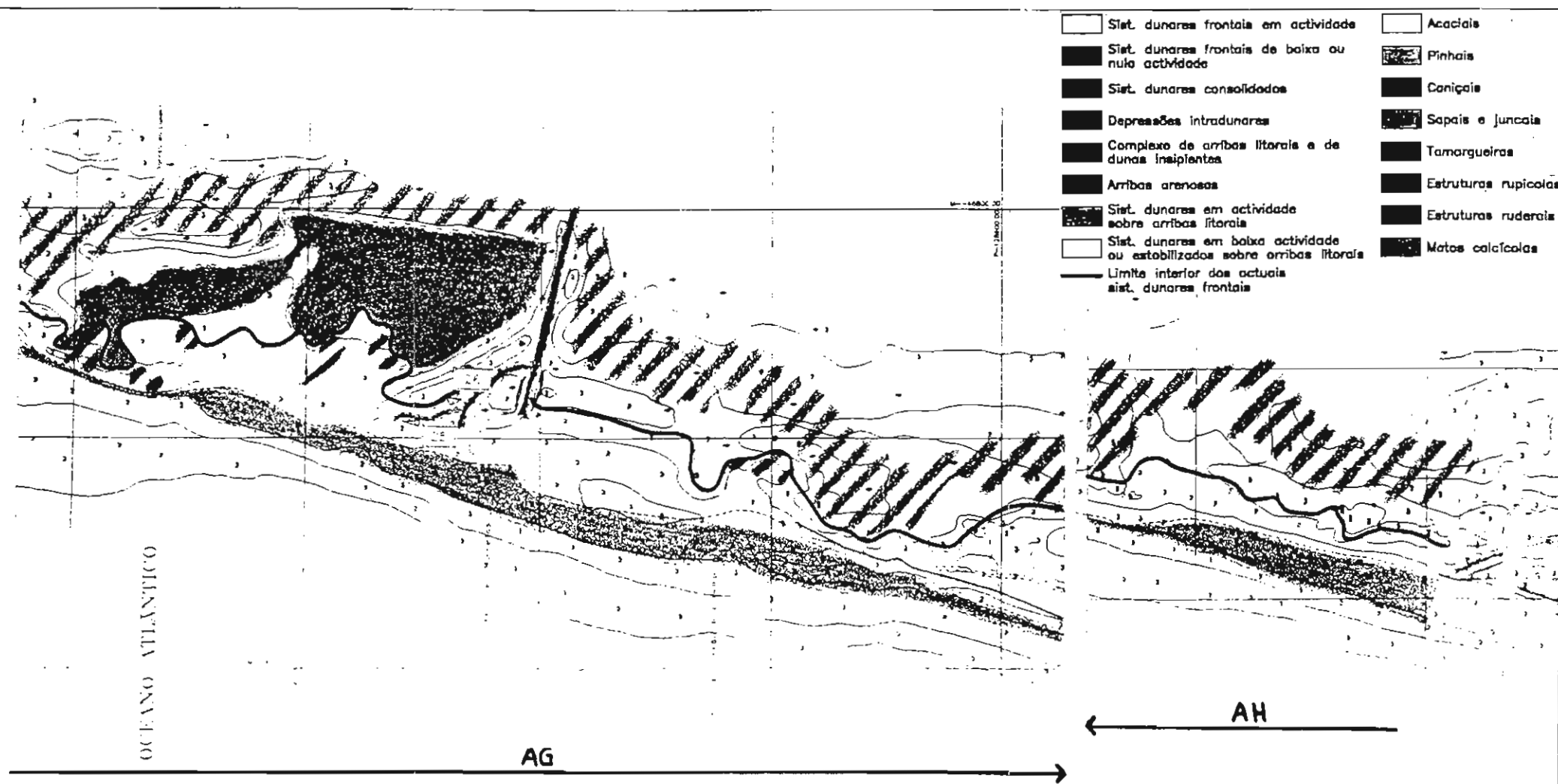
Obras de Defesa Costeira

7 - OBSERVAÇÕES:

Recuo da linha da praia da ordem dos 100m no período 1971/97; utilização balnear essencialmente na frente próxima do acesso viário; rodados e pisoteio das dunas



- Área útil da praia
- ▨ Área potencial de uso balnear (passivo)
- Acessos viários
- ▩ Acessos pedonais
- Estacionamentos
- ⊠ Edifícios de apoio



- Sist. dunares frontais em actividade
- ▨ Sist. dunares frontais de baixa ou nula actividade
- Sist. dunares consolidados
- ▩ Depressões intradunares
- ▨ Complexo de arribas litorais e de dunas insipientes
- Arribas arenosas
- ▨ Sist. dunares em actividade sobre arribas litorais
- Sist. dunares em baixa actividade ou estabilizados sobre arribas litorais
- Limite interior dos actuais sist. dunares frontais
- Acaciais
- ▨ Pinhais
- Caniçais
- ▩ Sapais e juncais
- Tamargueiras
- ▨ Estruturas rupícolas
- Estruturas ruderais
- ▨ Matos calcícolas

Cartografia original 1 2000 proveniente do INAG

Ficha P:

1- LOCALIZAÇÃO

Designação Praia do Torrão do Lameiro/ Torreira

Concelho Ovar/ Murtosa

Freguesia Ovar/ Torreira

Capitania Aveiro

Região de Turismo Rota da Luz

2 - ENQUADRAMENTO

Morfologia dominante Sistema dunar

Usos dominantes Natural/ Florestal

Obras de Protecção e Consolidação

Particularidades Duna primária alta, pisoteada e com rodados/ Arte xávega

3 - ACESSOS

3.1 - RODOVIÁRIOS

Traçado: Paralelo
 Perpendicular

Perfil: < 5 m

Tipo: Pavimentado
 Delimitado

Material: Asfalto
 Paralelepípedos
 Outro Terra

Estado de conservação: Bom
 Razoável
 Mau

Proximidade à praia:

Horizontal: <50m 50-100 m >100 m

Vertical: <5 m 5 - 10 m >10 m

Observações: Acesso S a 400 m da praia

3.2 - PEDONAIS

Traçado: Paralelo
 Perpendicular

Perfil: 2 - 5 m

Tipo: Construído Escada
 Delimitado Rampa
 Passadeira

Material: Madeira
 Betão
 Outro

Estado de conservação: Bom
 Razoável
 Mau

Extensão máxima: 100 m

Observações: Passadeira partida nos 40 m iniciais; acesso S privado com um percurso de 400 m

4 - ESTACIONAMENTOS

Tipo: Pavimentado
 Delimitado

Capacidade:

Proximidade à praia:

Observações: Estacionamento informal na base posterior da duna, sobre vegetação rasteira

5 - PRAIA

MORFOLOGIA Rectilínea

DIMENSÃO:

Largura média 90 m

Comprimento médio 5 400 m

Área útil da praia 49 ha

Área potencial de uso balnear (passivo) 13 ha

ESTABILIDADE DO AREAL Instável

ZONAMENTO / USOS:

Área ocupada com edificações

Área delimitada para barracas/toldos

Área delimitada para chapéus/paraventos

Áreas delimitada para actividades desportivas:

 No areal

 No plano de água

Corredores de acesso à margem:

 Embarcações

 Outros desportos náuticos

Zona de banhos

Pesca

Outro

SERVIÇOS / FUNÇÕES:

Posto de socorros

Sistema de comunicações de emergência

Assistência e salvamento de banhistas

Informação

Controlo de qualidade das águas

Vestiários

Balneários

Chuveiros

Instalações sanitárias

Limpeza da praia e recolha de lixo

Restauração

Comércio

Outro

OUTROS INDICADORES:

Atribuição da bandeira azul

Época de maior utilização

Utentes especiais

Classificação da praia proposta pelo PROT Centro Litoral

Propostas de intervenção da DRARN Centro Encerramento de acessos; edificação da paliçada; colocação da passadeiras assentas e de passagem superior; reposição de terrenos

6 - OUTRAS FICHAS A CONSULTAR:

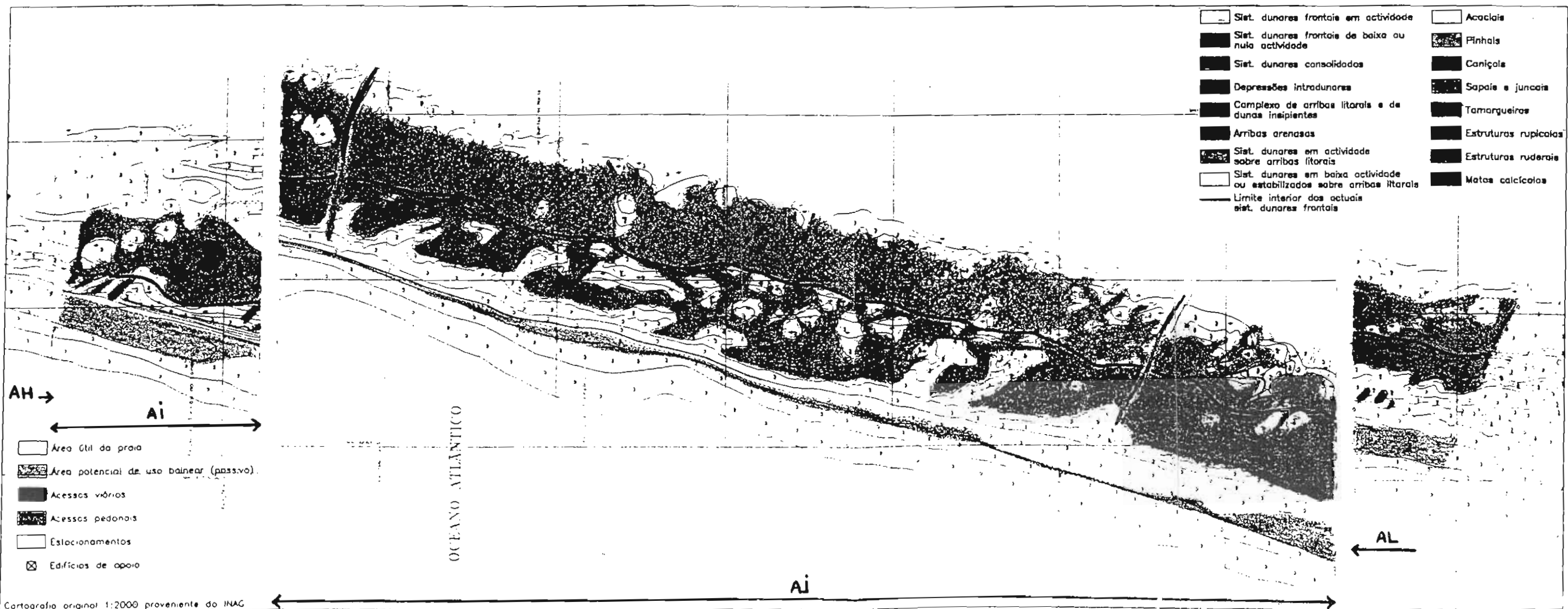
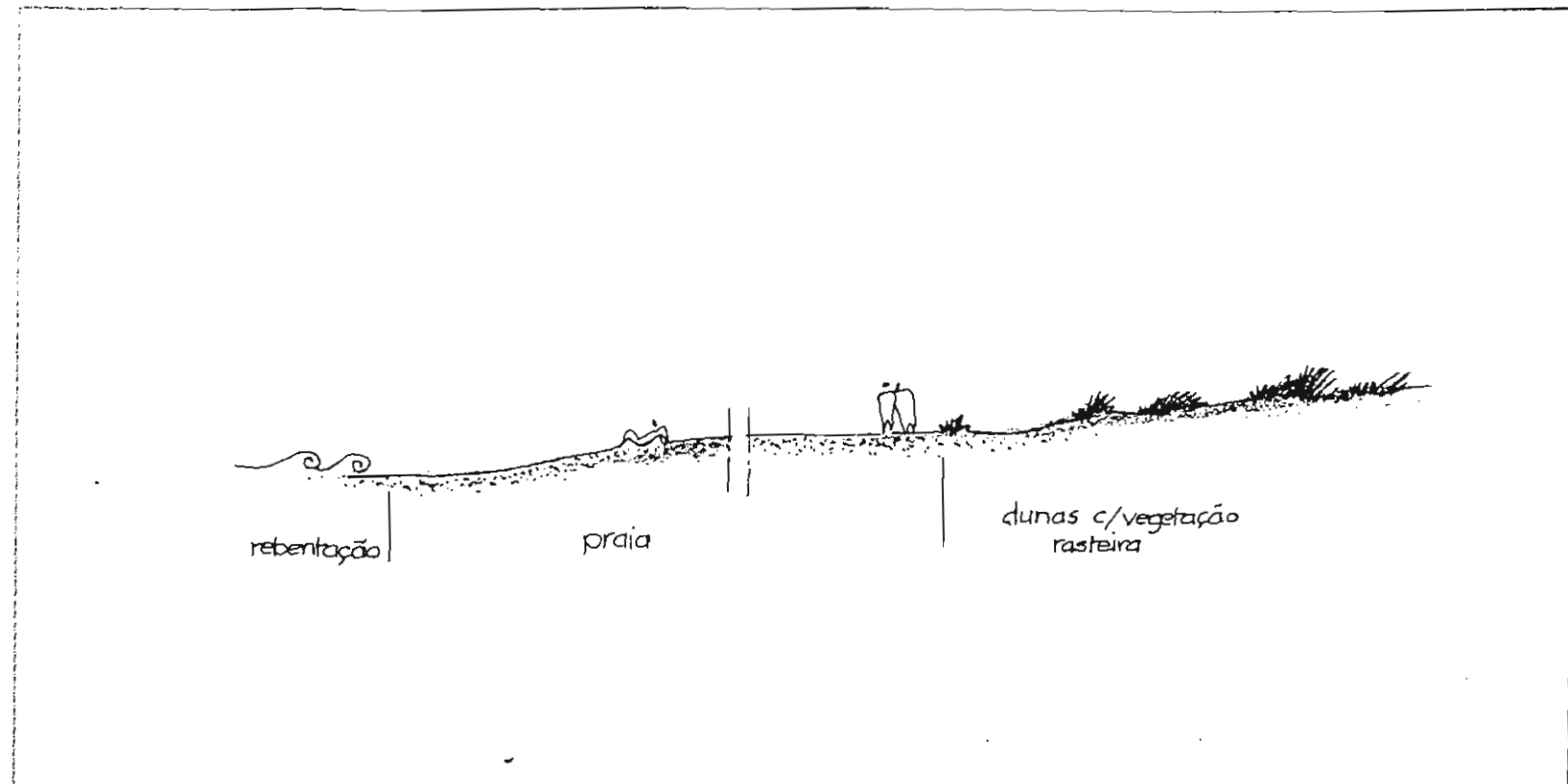

Edificações

Aglomerados

Obras de Defesa Costeira

7 - OBSERVAÇÕES:

Rodados e pisoteio das dunas



1- LOCALIZAÇÃO

Designação Praia da Torreira

Concelho Murtosa

Freguesia Torreira

Capitania Aveiro

Região de Turismo Rota da Luz

2 - ENQUADRAMENTO

Morfologia dominante Sistema dunar/ Alterada

Usos dominantes Natural/ Urbano

Obras de Protecção e Consolidação Muro vertical/ Esporão/ Paliçadas

Particularidades Arte xávega

3 - ACESSOS

3.1 - RODOVIÁRIOS

Traçado: Paralelo Perpendicular

Perfil:

Tipo: Pavimentado Delimitado

Material: Asfalto Paralelepípedos Outro

Estado de conservação: Bom Razoável Mau

Proximidade à praia:
 Horizontal: <50m 50-100 m >100 m
 Vertical: <5 m 5 - 10 m >10 m

Observações:

3.2 - PEDONAIIS

Traçado: Paralelo Perpendicular

Perfil:

Tipo: Construído Escada Delimitado Rampa Passadeira

Material: Madeira Betão Outro

Estado de conservação: Bom Razoável Mau

Extensão máxima:

Observações:

4 - ESTACIONAMENTOS

Tipo: Pavimentado Delimitado

Capacidade:

Proximidade à praia:

Observações:

5 - PRAIA

MORFOLOGIA

Rectilínea

DIMENSÃO:

Largura média

155 m

Comprimento médio

1 380 m

Área útil da praia

21,4 ha

Área potencial de uso balnear (passivo)

5,5 ha

ESTABILIDADE DO AREAL

Estável

ZONAMENTO / USOS:

Área ocupada com edificações



Área delimitada para barracas/toldos



Área delimitada para chapéus/paraventos



Área delimitada para actividades desportivas:

No areal



No plano de água



Corredores de acesso à margem:

Embarcações



Outros desportos náuticos



Zona de banhos



Peaca



Outro



SERVIÇOS / FUNÇÕES:

Posto de socorros



Sistema de comunicações de emergência



Assistência e salvamento de banhistas



Informação



Controlo de qualidade das águas



Vaetiária



Balneários



Chuveiros



Instalações sanitárias



Limpeza da praia e recolha de lixo



Restauração



Comércio



Outro



OUTROS INDICADORES:

Atribuição de bandeira azul



Época de maior utilização

Março a Agosto

Utentes especiais

Classificação da praia proposta pelo PROT Centro Litoral

Urbana com uso intensivo

Propostas de intervenção da DRARN Centro

Encerramento de acessos; edificação de vedações e paliçadas; colocação de passareiras assentes; revegetação; acessos arte xávega

6 - OUTRAS FICHAS A CONSULTAR:

Edificações

E27 a E36

Aglomerados

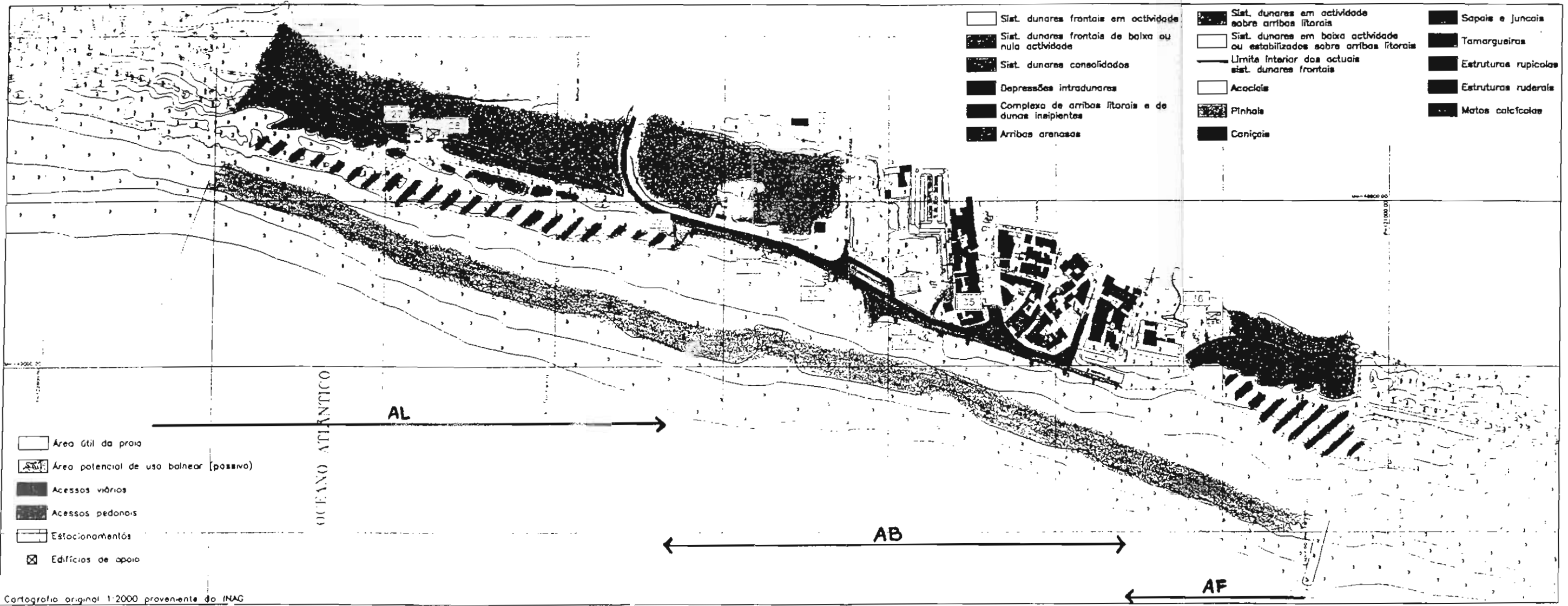
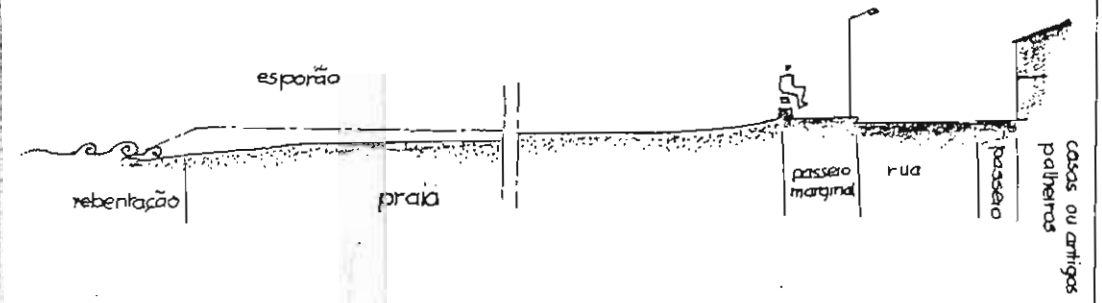

A4

Obras de Defesa Costeira

O14

7 - OBSERVAÇÕES:

Praia muito larga na zona N do aglomerado; aproveitamento do muro marginal - salão de jogos para crianças no bico N; zona para arte xávega a N do aglomerado; a S está prevista uma ampliação do perímetro urbano, contemplando uma zona de estacionamento; a CM propõe o reforço do esporão existente e a construção de um outro a N



Cartografia original 1:2000 proveniente do INAG

Ficha P: 11

1 - LOCALIZAÇÃO

Designação Praia do Monte Branco

Concelho Murtosa

Freguesia Torreira

Capitania Aveiro

Região de Turismo Rota da Luz

2 - ENQUADRAMENTO

Morfologia dominante Sistema dunar

Usos dominantes Natural/ Florestal

Obras de Protecção e Consolidação Esporão

Particularidades Colónia de férias

3 - ACESSOS

3.1 - RODOVIÁRIOS

Traçado: Paralelo

Perpendicular

Perfil: 5 - 7,5 m

Tipo: Pavimentado

Delimitado

Material: Asfalto

Paralelepípedos

Outro

Estado de conservação: Bom

Razoável

Mau

Proximidade à praia:

Horizontal: <50m 50-100 m >100 m

Vertical: <5 m 5 - 10 m >10 m

Observações: Acesso condicionado por dentro da colónia de férias

3.2 - PEDONAIIS

Traçado: Paralelo

Perpendicular

Perfil: < 2 m

Tipo: Construído Escada

Delimitado Rampa

Passadeira

Material: Madeira

Betão

Outro

Estado de conservação: Bom

Razoável

Mau

Extensão máxima: 70 m

Observações: Acesso já no exterior da propriedade da colónia de férias

4 - ESTACIONAMENTOS

Tipo: Pavimentado

Delimitado

Observações:

Capacidade:

Proximidade à praia:

5 - PRAIA

MORFOLOGIA Ractilínea

DIMENSÃO:

Largura média 120 m

Comprimento médio 1 320 m

Área útil da praia 15,8 ha

Área potencial de uso balnear (passivo) 4,5 ha

ESTABILIDADE DO AREAL Instável

ZONAMENTO / USOS:

Área ocupada com edificações

Área delimitada para barracas/toldos

Área delimitada para chapéus/paraventos

Área delimitada para actividades desportivas:

No areal

No plano da água

Corredores de acesso à margem:

Embarcações

Outros desportos náuticos

Zona de banhos

Pesca

Outro

SERVIÇOS / FUNÇÕES:

Posto de socorros

Sistema de comunicações de emergência

Assistência e salvamento de banhistas

Informação

Controlo de qualidade das águas

Vestiários

Balneários

Chuveiros

Instalações sanitárias

Limpeza da praia e recolha de lixo

Restauração

Comércio

Outro

OUTROS INDICADORES:

Atribuição de bandeira azul

Época de maior utilização

Utentes especiais Crianças da colónia de férias

Classificação da praia proposta pelo PROT Centro Litoral

Propostas de intervenção da DRARN Centro Encerramento de acessos; edificação de vedações e paliçadas; colocação de passarelas essentes a de pessegem superior; revegetação

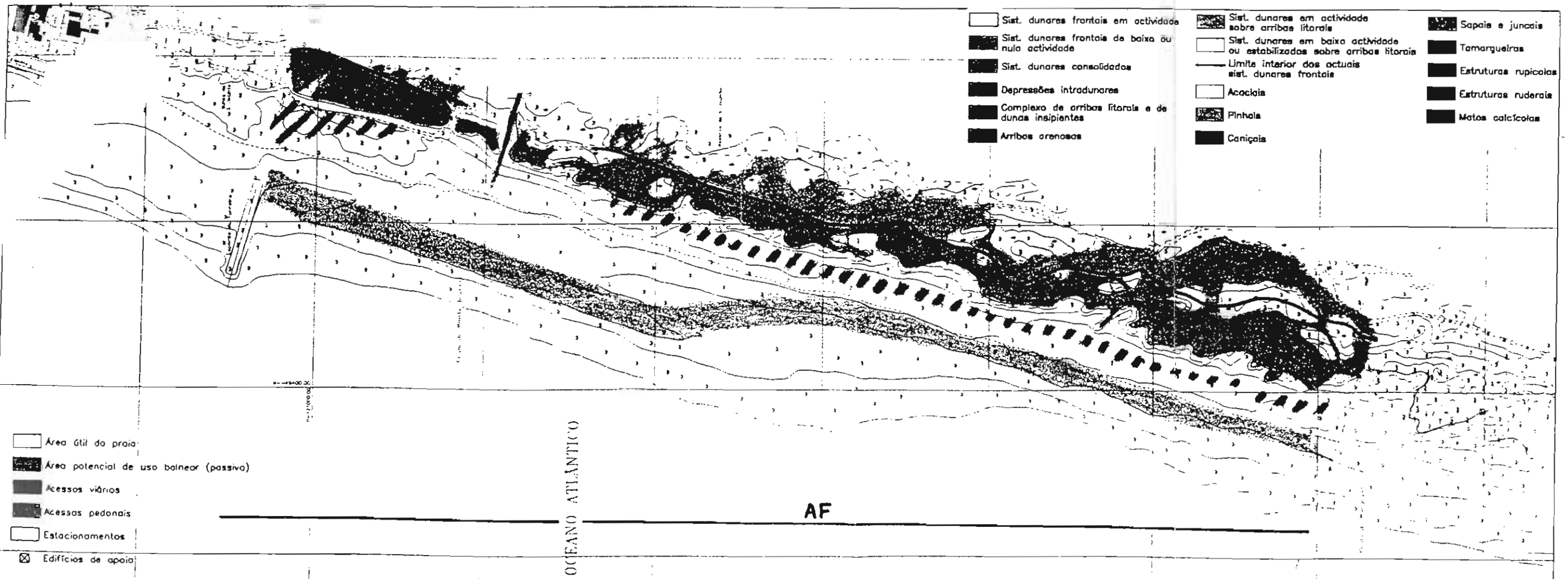
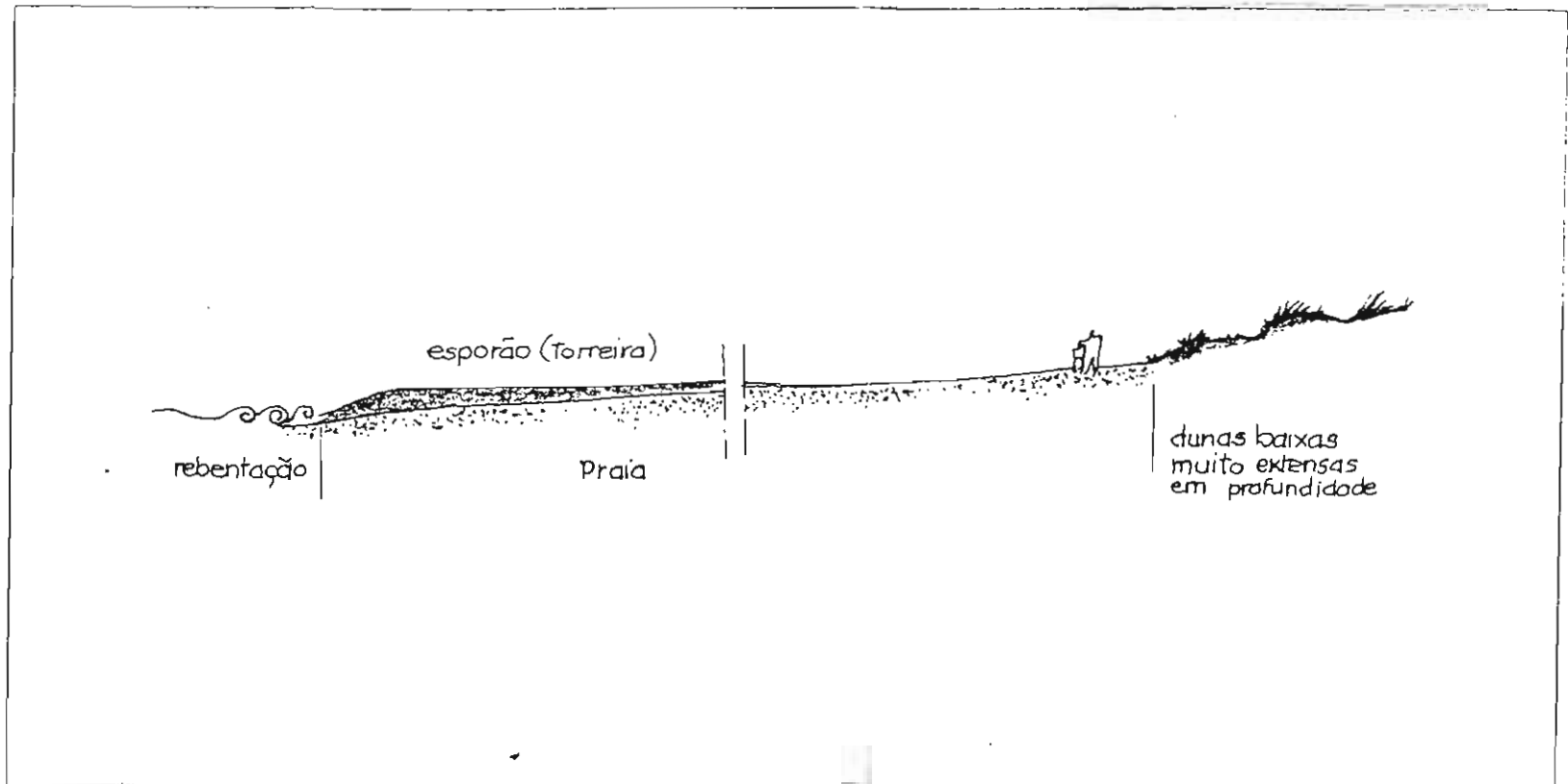

6 - OUTRAS FICHAS A CONSULTAR:

Edificações

Aglomerados

Obras de Defesa Costeira 014

7 - OBSERVAÇÕES:



Cartogra a ori: 1:2000, proveniente do INAG

1- LOCALIZAÇÃO

Designação	Praia de Muranzel
Concelho	Murtosa
Freguesia	Torreira
Capitania	Aveiro
Região de Turismo	Rota da Luz

2 - ENQUADRAMENTO

Morfologia dominante	Sistema dunar
Usos dominantes	Natural/ Florestal
Obras de Protecção e Consolidação	
Particularidades	Aldeamento turístico em construção

3 - ACESSOS

3.1 - RODOVIÁRIOS

Traçado: Paralelo Perpendicular

Perfil:

Tipo: Pavimentado Delimitado

Material: Asfalto Paralelepípedos Outro

Estado de conservação: Bom Razoável Mau

Proximidade à praia:

Horizontal: <50m 50-100 m >100 m

Vertical: <5 m 5 - 10 m >10 m

Observações: Não existe nenhum acesso próximo (< 500 m)

3.2 - PEDONAIS

Traçado: Paralelo Perpendicular

Perfil:

Tipo: Construído Escada Delimitado Rampa Passadeira

Material: Madeira Betão Outro

Estado de conservação: Bom Razoável Mau

Extensão máxima:

Observações: Acessos sobre as dunas delimitados por vegetação

4 - ESTACIONAMENTOS

Tipo: Pavimentado Delimitado

Capacidade:

Proximidade à praia:

Observações:

5 - PRAIA

MORFOLOGIA Rectilínea

DIMENSÃO:

Largura média 105 m

Comprimento médio 4 480 m

Área útil da praia 47 ha

Área potencial de uso balnear (passivo) 14 ha

ESTABILIDADE DO AREAL Estável

ZONAMENTO / USOS:

Área ocupada com adições

Área delimitada para barracas/toldos

Área delimitada para chapéus/paraventos

Área delimitada para actividades desportivas:

No areal

No plano de água

Corredores de acesso à margem:

Embarcações

Outros desportos náuticos

Zona de banhos

Pesca

Outro

SERVIÇOS / FUNÇÕES:

Posto de socorros

Sistema de comunicações de emergência

Assistência e salvamento de banhistas

Informação

Controlo de qualidade das águas

Vestiários

Balneários

Chuveiros

Instalações sanitárias

Limpeza da praia e recolha de lixo

Restauração

Comércio

Outro

OUTROS INDICADORES:

Atribuição de bandeira azul

Época de maior utilização

Utentes especiais

Classificação da praia proposta pelo PROT Centro Litoral

Propostas de intervenção da DRARN Centro Encerramento de acessos; revegetação; limpeza

6 - OUTRAS FICHAS A CONSULTAR:


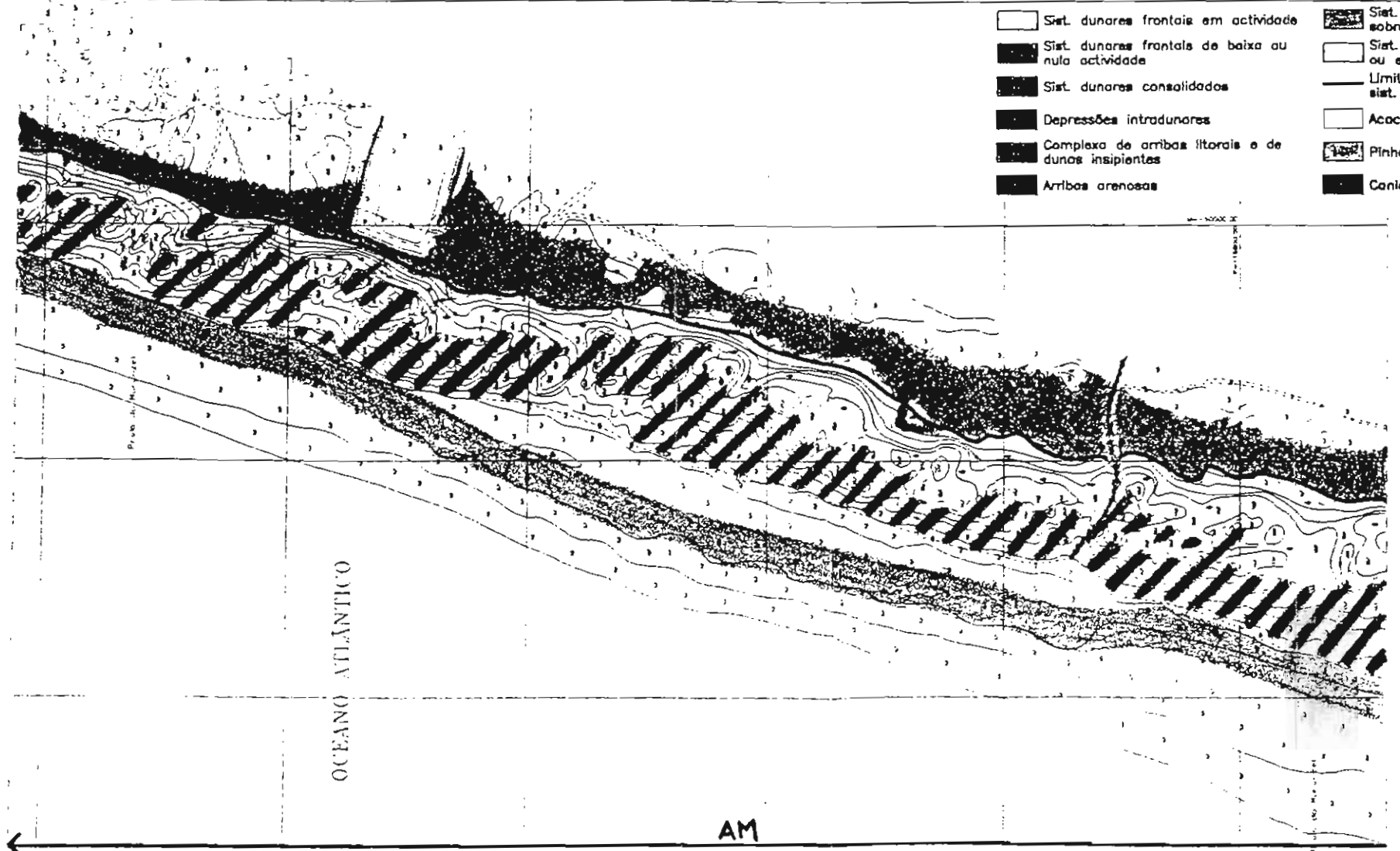
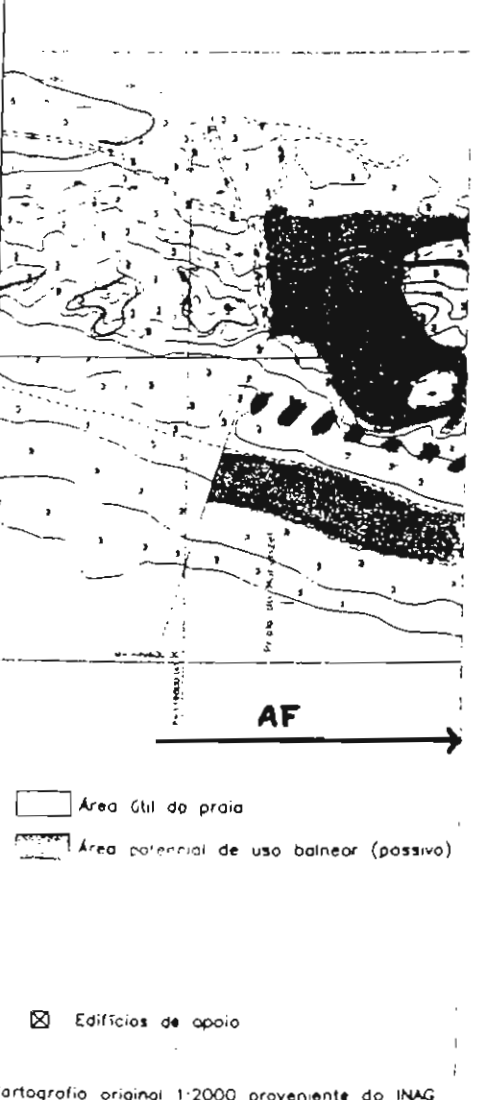
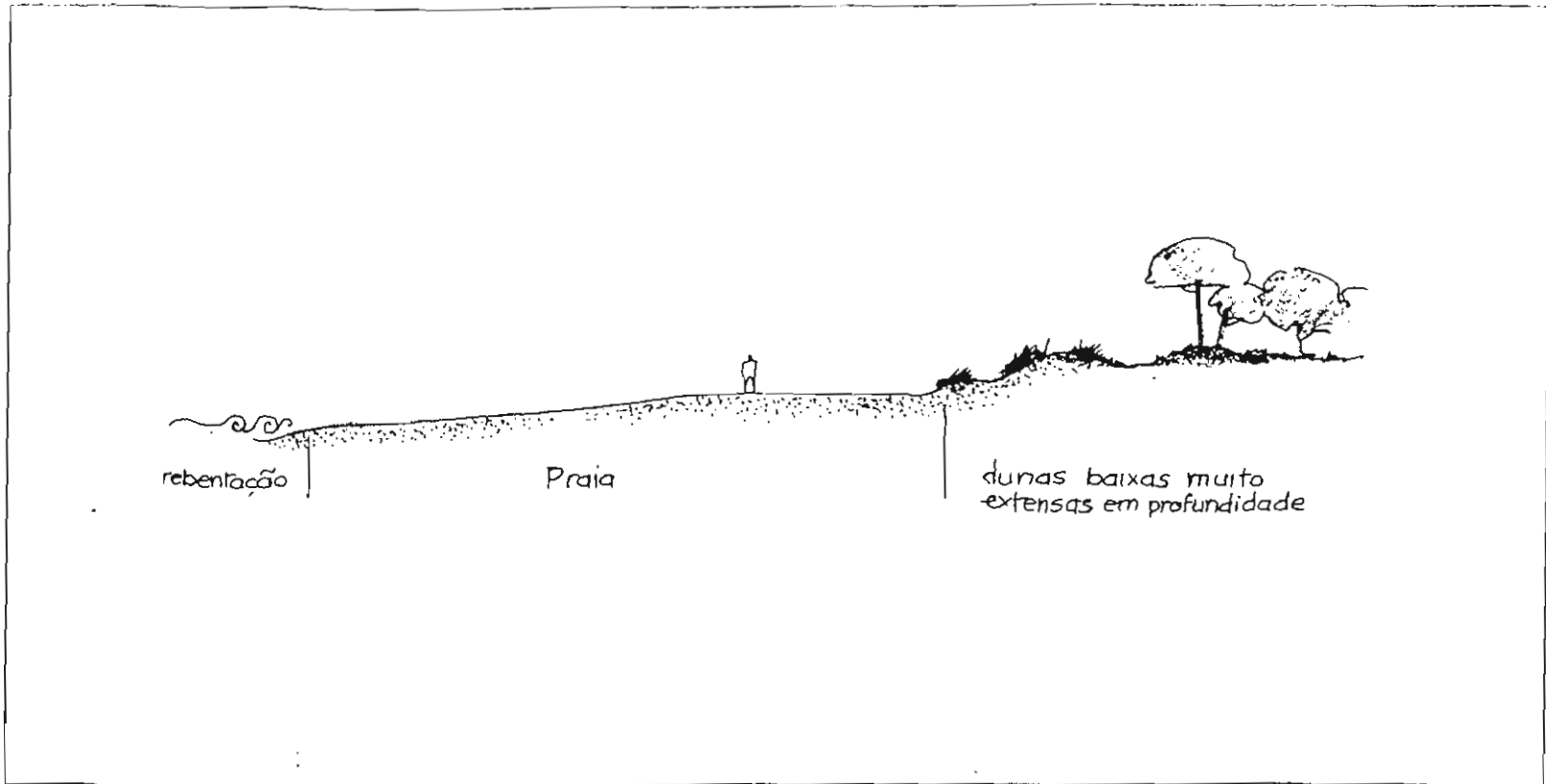

Edificações

Aglomerados

Obras de Defesa Costeira

7 - OBSERVAÇÕES:

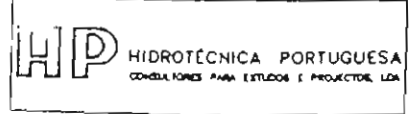
Praia sem acesso viário utilizada por jipes e motos que transpõem as dunas; futuras pressões de utilização balnear dada a proximidade do aldeamento turístico em construção



- | | | |
|---|---|----------------------|
| Sist. dunares frontais em actividade | Sist. dunares em actividade sobre arribas litorais | Sapais e juncais |
| Sist. dunares frontais de baixa ou nula actividade | Sist. dunares em baixa actividade ou estabilizados sobre arribas litorais | Tamargueiros |
| Sist. dunares consolidados | Limite interior dos actuais sist. dunares frontais | Estruturas rupícolas |
| Depressões intradunares | Acaciais | Estruturas ruderais |
| Complexo de arribas litorais e de dunas insipientes | Pinhais | Matos calcícolas |
| Arribas arenosas | Caniçais | |

- | |
|---|
| Área Útil da praia |
| Área potencial de uso balnear (possivo) |
| Edifícios de apoio |

Cartografia original 1:2000 proveniente do INAG



PLANO DE ORDENAMENTO DA ORLA COSTEIRA OVAR-MARINHA GRANDE
 ESTUDOS DE BASE
 VOLUME 5 - CARACTERIZAÇÃO DAS PRAIAS E DOS AGLOMERADOS LITORAIS

PRAIA DE MURANZEL

FIGURA 12
 Data Nov. 97
 Escala 1:5000

1- LOCALIZAÇÃO

Designação Praia da R.N. das Dunas de S. Jacinto

Concelho Aveiro

Freguesia S. Jacinto

Capitania Aveiro

Região de Turismo Rota da Luz

2 - ENQUADRAMENTO

Morfologia dominante Sistema dunar

Usos dominantes Natural/ Florestal

Obras de Protecção e Consolidação

Particularidades R.N. das Dunas de S. Jacinto

3 - ACESSOS

3.1 - RODOVIÁRIOS

Traçado: Paralelo

Perpendicular

Perfil:

Tipo: Pavimentado

Delimitado

Material: Asfalto

Paralelepípedos

Outro

Estado de conservação: Bom

Razoável

Mau

Proximidade à praia:

Horizontal: <50m 50-100 m >100 m

Vertical: <5 m 5 - 10 m >10 m

Observações: Não existem acessos públicos; toda a frente praia está sob a gestão da R.N.

3.2 - PEDONAIS

Traçado: Paralelo

Perpendicular

Perfil:

Tipo: Construído Escada

Delimitado Rampa

Passadeira

Material: Madeira

Betão

Outro

Estado de conservação: Bom

Razoável

Mau

Extensão máxima:

Observações: Exclusivamente através do areal das praias contíguas

4 - ESTACIONAMENTOS

Tipo: Pavimentado

Delimitado

Observações:

Capacidade:

Proximidade à praia:

5 - PRAIA

MORFOLOGIA

Rectilínea

DIMENSÃO:

Largura média

155 m

Comprimento médio

3 800 m

Área útil da praia

60 ha

Área potencial de uso balnear (passivo)

15 ha

ESTABILIDADE DO AREAL

Estável

ZONAMENTO / USOS:

Área ocupada com edificações

Área delimitada para barracas/toldos

Área delimitada para chapéus/pareventos

Área delimitada para actividades desportivas:

No areal

No plano de água

Corredores de acesso à margem:

Embarcações

Outros desportos náuticos

Zona de banhos

Pesca

Outro

SERVIÇOS / FUNÇÕES:

Posto de socorros

Sistema de comunicações de emergência

Assistência e salvamento de banhistas

Informação

Controlo de qualidade das águas

Vestiários

Balneários

Chuveiros

Instalações sanitárias

Limpeza da praia e recolha de lixo

Restauração

Comércio

Outro

OUTROS INDICADORES:

Atribuição de bandeira azul

Época de maior utilização

Junho e Agosto

Utentes especiais

Estrangeiros

Classificação da praia proposta pelo PROT Centro Litoral

Propostas de intervenção de DRARN Centro

6 - OUTRAS FICHAS A CONSULTAR:

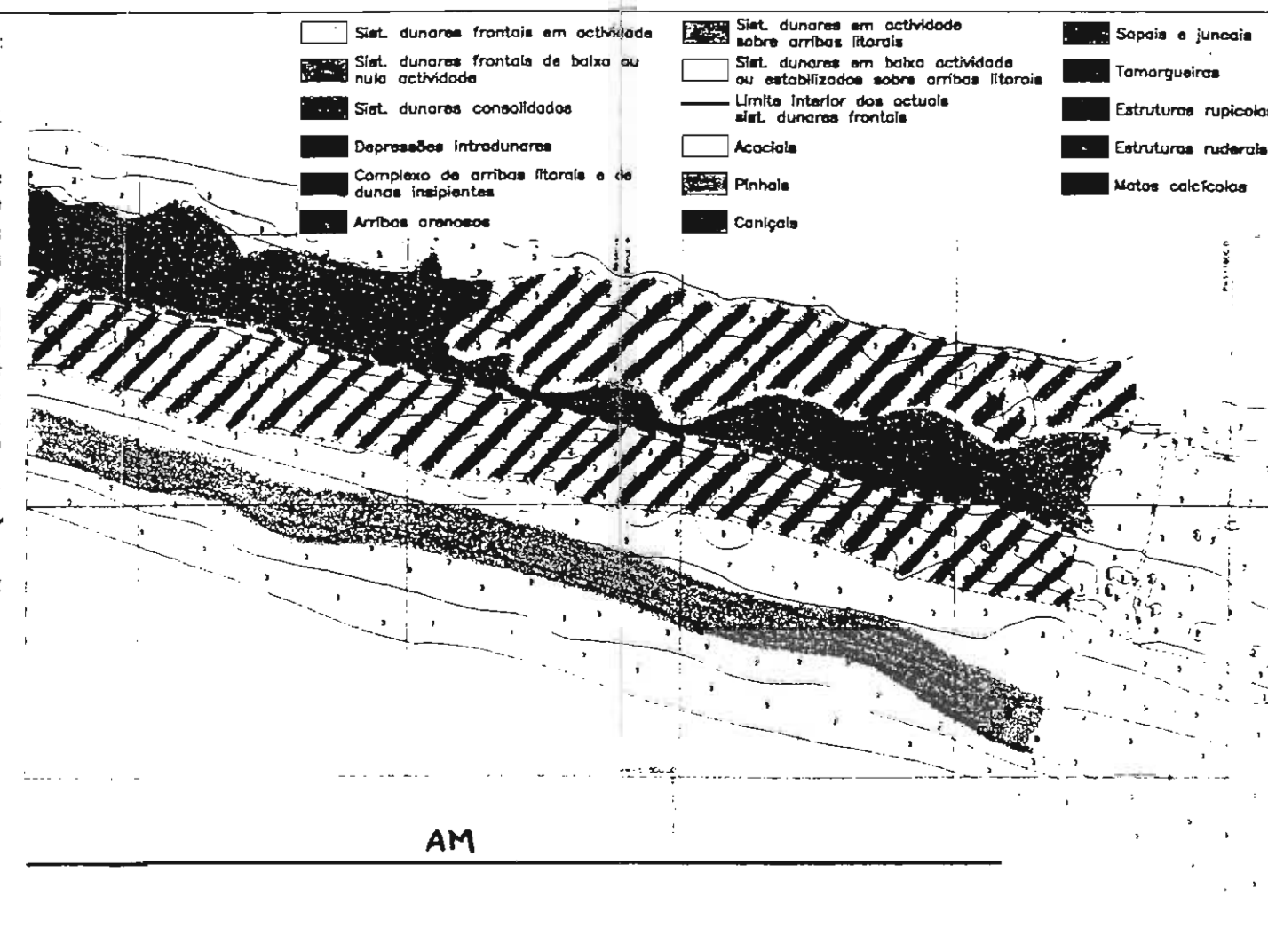
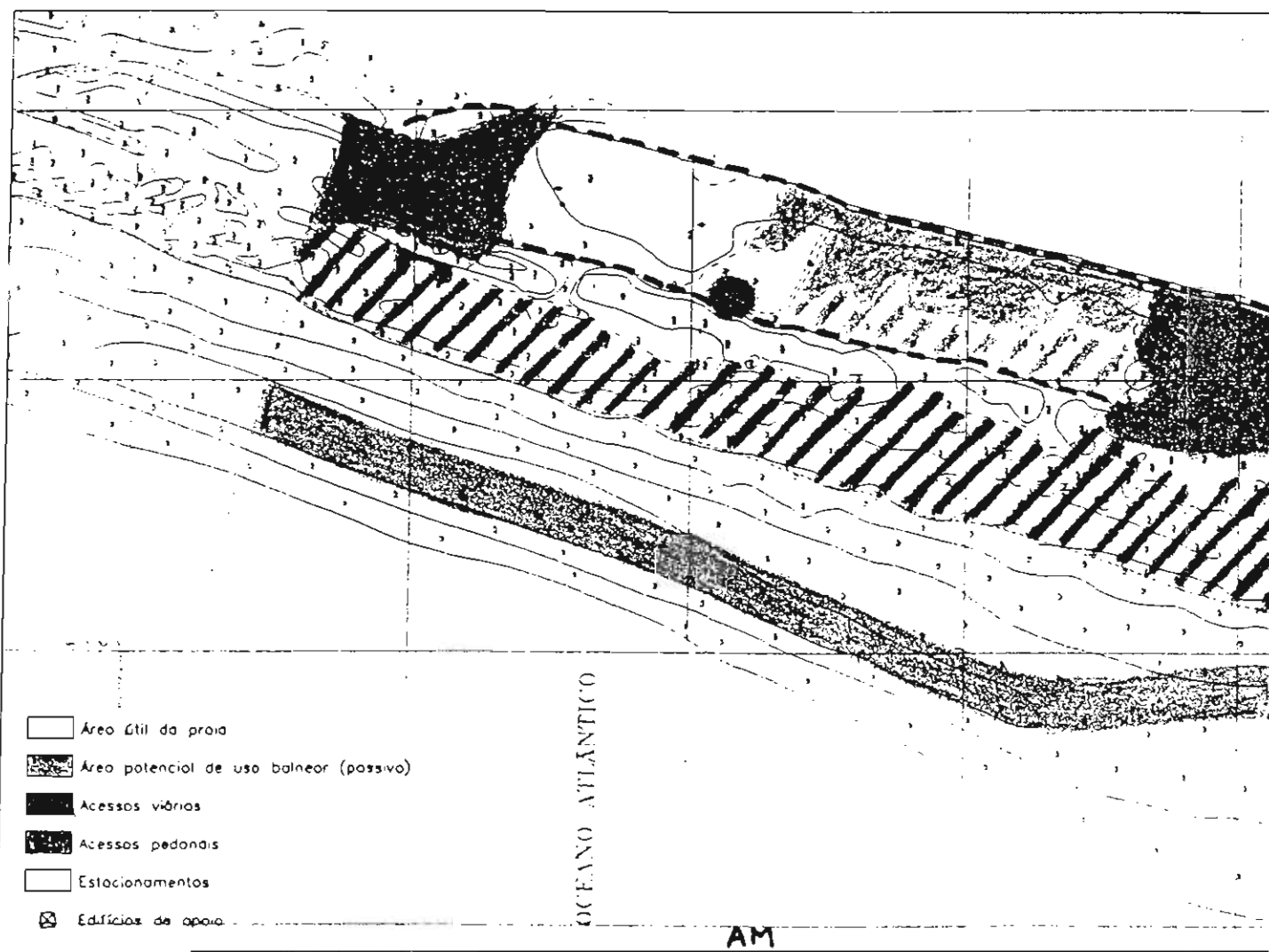


Edificações

Aglomerados

Obras de Defesa Costeira

7 - OBSERVAÇÕES:

A estabilidade da praia estará garantida se o ritmo de extracção de areias na zona de acumulação do molhe N da Barre de Aveiro não exceder o saldo entre o caudal sólido que eflui do trecho de barlamar e o caudal que transpõe aquele molhe; praia integrada no perímetro de R.N. das Dunes de S. Jacinto; acessos e utilização condicionada pela reserva; praia sem uso balnear



Cartografia original 1:5000 proveniente do INAG

1 - LOCALIZAÇÃO

Designação Prala de S. Jacinto

Concelho Aveiro

Freguesia S. Jacinto

Capitania Aveiro

Região de Turismo Rota da Luz

2 - ENQUADRAMENTO

Morfologia dominante Sistema dunar

Usos dominantes Natural

Obras de Protecção e Consolidação

Particularidades Base aérea de S. Jacinto

3 - ACESSOS

3.1 - RODOVIÁRIOS

Traçado: Paralelo
 Perpendicular

Perfil: 5 - 7,5 m

Tipo: Pavimentado
 Delimitado

Material: Asfalto
 Paralelepípedos
 Outro

Estado de conservação: Bom
 Razoável
 Mau

Proximidade à praia:
 Horizontal: <50m 50-100 m >100 m
 Vertical: <5 m 5 - 10 m >10 m

Observações: O acesso caracterizado é o de serviço a S. Jacinto e não o identificado na planta

3.2 - PEDONAIIS

Traçado: Paralelo
 Perpendicular

Perfil: < 2 m

Tipo: Construído Escada
 Delimitado Rampa
 Passadeira

Material: Madeira
 Betão
 Outro

Estado de conservação: Bom
 Razoável
 Mau

Extensão máxima: 50 m

Observações: Ao longo do acesso à exploração de areias existem várias aberturas nas dunas

4 - ESTACIONAMENTOS

Tipo: Pavimentado
 Delimitado

Capacidade: 80

Proximidade à praia: > 50 m

Observações: A área em questão é servida pelo acesso viário caracterizado, com ligação ao acesso pedonal N; ao longo do acesso à exploração de areias o estacionamento é informal

5 - PRAIA

MORFOLOGIA Rectilínea

DIMENSÃO:

Largura média 193 m

Comprimento médio 1 480 m

Área útil da praia 28,2 ha

Área potencial de uso balnear (passivo) 5,8 ha

ESTABILIDADE DO AREAL Estável

ZONAMENTO / USOS:

Área ocupada com edificações

Área delimitada para barracas/toldos

Área delimitada para chapéus/paraventos

Área delimitada para actividades desportivas:

 No areal

 No plano de água

Corredores de acesso à margem:

 Embarcações

 Outros desportos náuticos

Zona de banhos

Pesca

Outro

SERVIÇOS / FUNÇÕES:

Posto de socorros

Sistema de comunicações de emergência

Assistência e salvamento de banhistas

Informação

Controlo de qualidade das águas

Vestiários

Balneários

Chuveiros

Instalações sanitárias

Limpeza da praia e recolha de lixo

Restauração

Comércio

Outro

OUTROS INDICADORES:

Atribuição de bandeira azul

Época de maior utilização Junho e Agosto

Utentes especiais

Classificação da praia proposta pelo PROT Centro Litoral Não urbana com uso intensivo

Propostas de intervenção da DRARN Centro Encerramento de acessos; edificação de vedações e paliçadas; colocação de passareiras assentes e passagem superior; revegetação; ordenamento do estacionamento

6 - OUTRAS FICHAS A CONSULTAR:

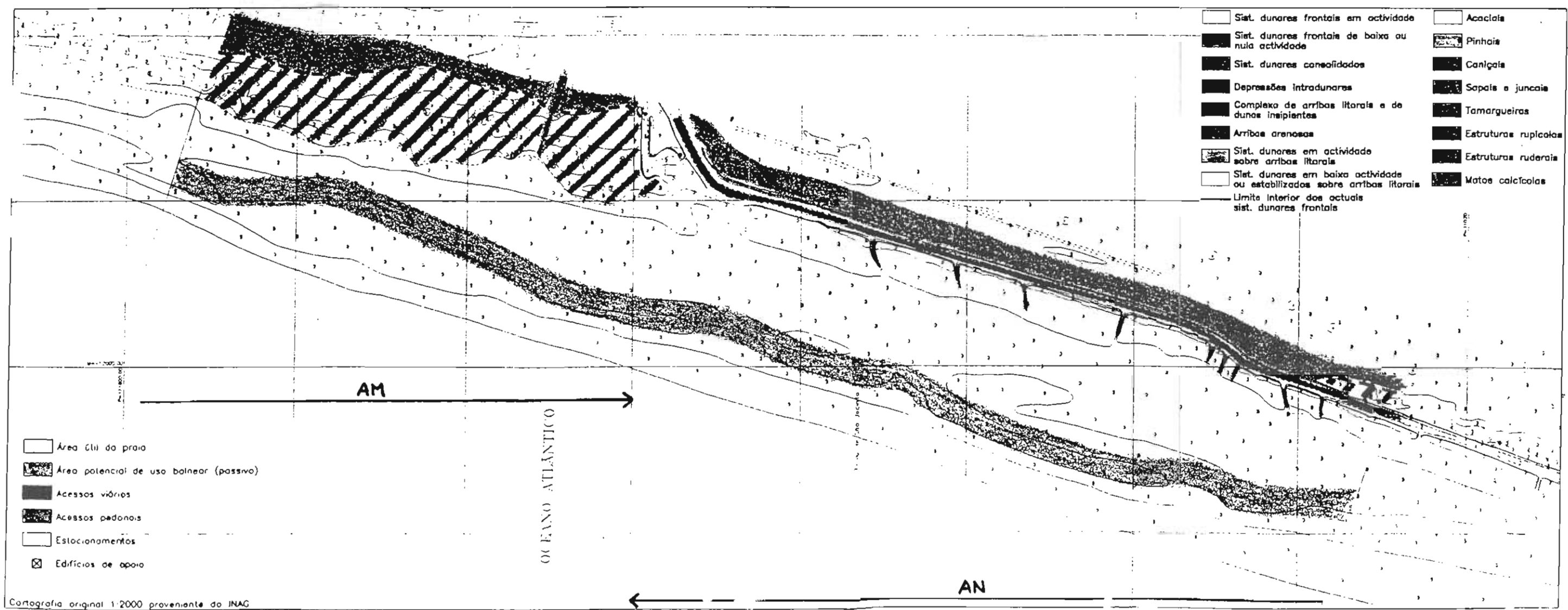


Edificações E37 e E39

Aglomerados

Obres de Defesa Costeira

7 - OBSERVAÇÕES:

A estabilidade da praia estará garantida se o ritmo da extracção de areias na zona de acumulação do molhe N da Barra de Aveiro não exceder o saído entre o caudal sólido que aflui do trecho a barlamer e o caudal que transpõe aquele molhe; a abertura da vie para a exploração de areias originou a destruição de toda a frente dunar paralela a esta vie; uso balnear condicionando pela fraca acessibilidade e pela própria exploração de areias



Cartografia original 1:2000 proveniente do INAG

1- LOCALIZAÇÃO

Designação Praia de S. Jacinto (Sul)

Concelho Aveiro

Freguesia S. Jacinto

Capitania Aveiro

Região de Turismo Rota da Luz

2 - ENQUADRAMENTO

Morfologia dominante Sistema dunar

Usos dominantes Natural

Obras de Protecção e Consolidação Molhe Norte

Particularidades Base aérea de S. Jacinto

3 - ACESSOS

3.1 - RODOVIÁRIOS

Traçado: Paralelo Perpendicular

Perfil:

Tipo: Pavimentado Delimitado

Material: Asfalto Paralelepípedos Outro

Estado de conservação: Bom Razoável Mau

Proximidade à praia:

Horizontal: <50m 50-100 m >100 m

Vertical: <5 m 5 - 10 m >10 m

Observações:

3.2 - PEDONAIIS

Traçado: Paralelo Perpendicular

Perfil:

Tipo: Construído Escada Delimitado Rampa Passadeira

Material: Madeira Betão Outro

Estado de conservação: Bom Razoável Mau

Extensão máxima:

Observações:

4 - ESTACIONAMENTOS

Tipo: Pavimentado Delimitado

Capacidade:

Proximidade à praia:

Observações:

5 - PRAIA

MORFOLOGIA Rectilínea

DIMENSÃO:

Largura média 165 m

Comprimento médio 1 660 m

Área útil da praia 27,4 ha

Área potencial de uso balnear (passivo) 8,8 ha

ESTABILIDADE DO AREAL Estável

ZONAMENTO / USOS:

Área ocupada com edificações

Área delimitada para barracas/toldos

Área delimitada para chapéus/paraventos

Área delimitada para actividades desportivas:

 No areal

 No plano de água

Corredores de acesso à margem:

 Embarcações

 Outros desportos náuticos

Zona de banhos

Pesca

Outro

SERVIÇOS / FUNÇÕES:

Posto de socorros

Sistema de comunicações de emergência

Assistência e salvamento de banhistas

Informação

Controlo de qualidade das águas

Vestiários

Balneários

Chuveiros

Instalações sanitárias

Limpeza da praia e recolha de lixo

Restauração

Comércio

Outro

OUTROS INDICADORES:

Atribuição de bandeira azul

Época de maior utilização

Utentes especiais

Classificação da praia proposta pelo PROT Centro Litoral

Propostas de intervenção da DRARN Centro

6 - OUTRAS FICHAS A CONSULTAR:

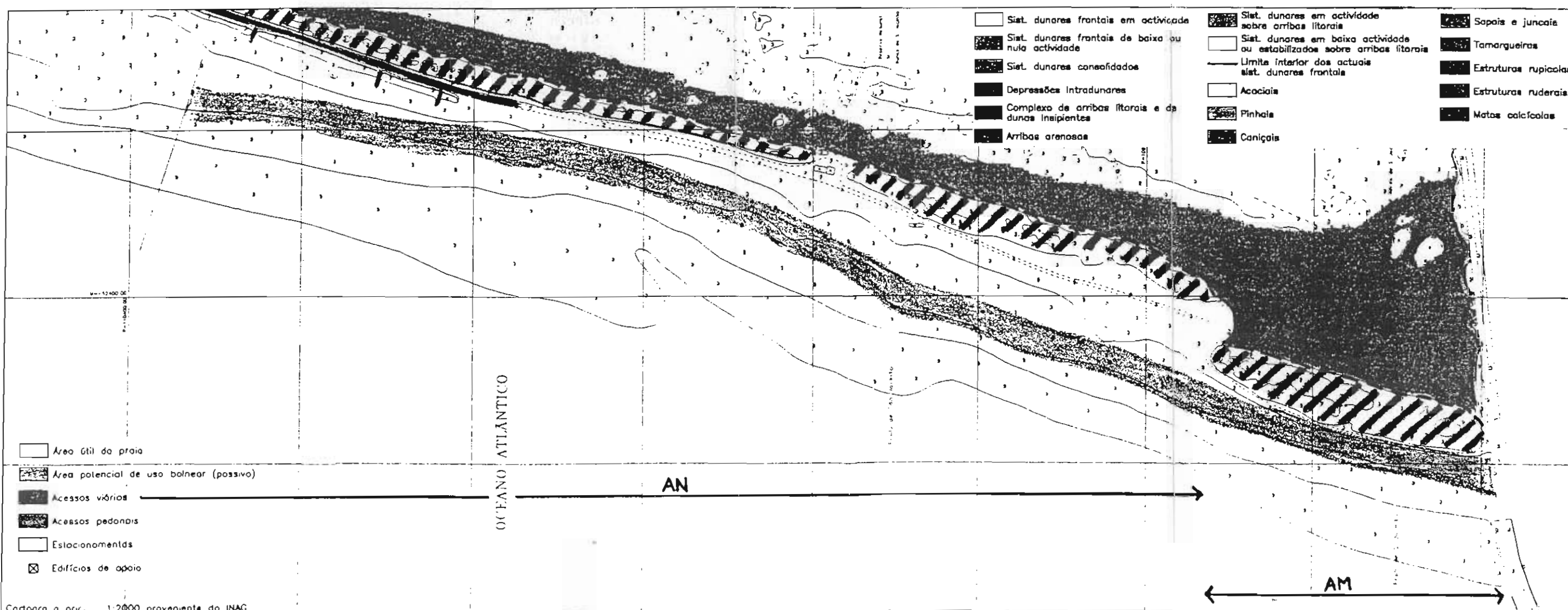
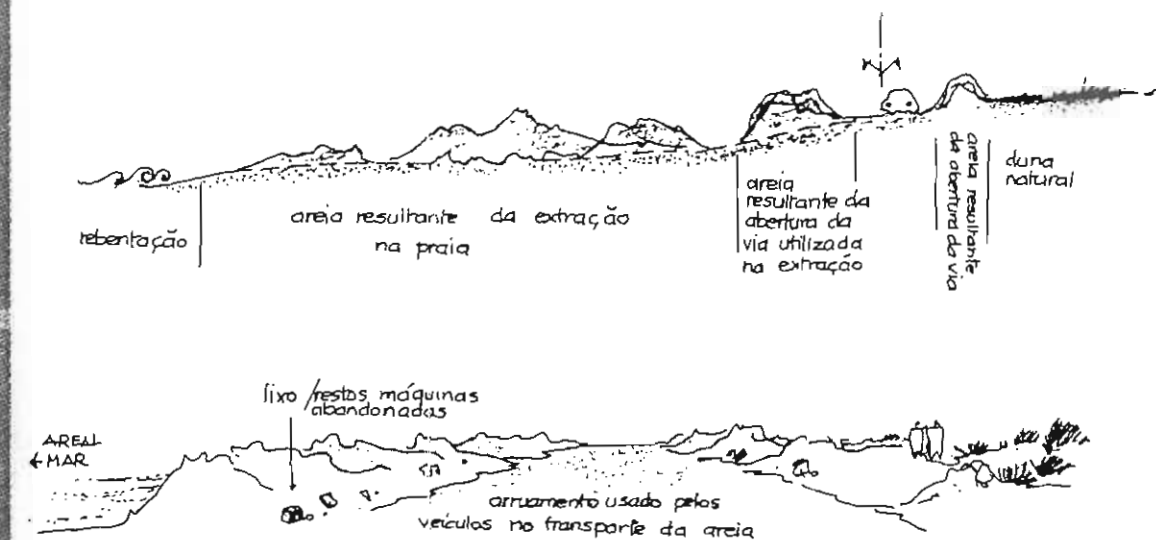
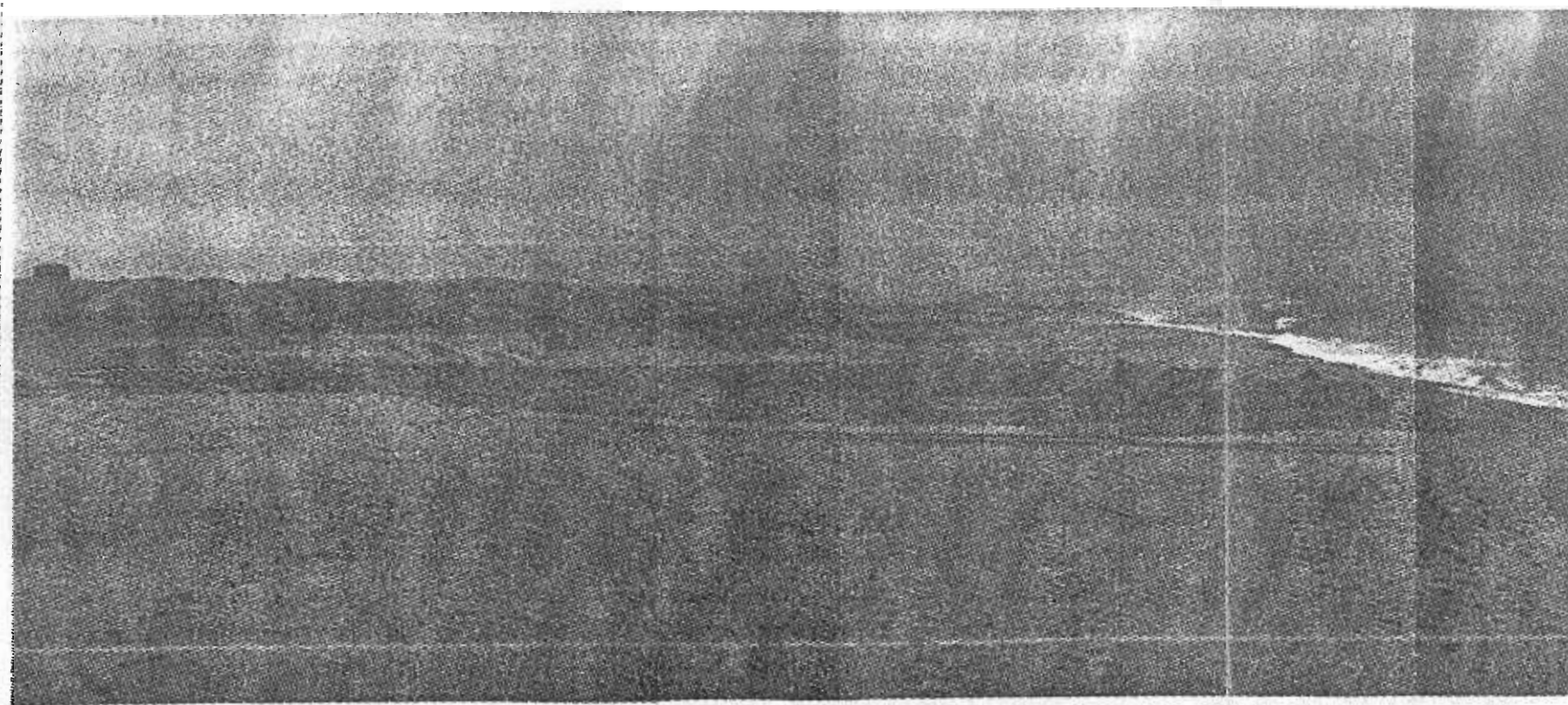
Edificações

Aglomerados

Obras de Defesa Costeira 015

7 - OBSERVAÇÕES:

A estabilidade da praia estará garantida se o ritmo da extracção de areias na zona de acumulação do molhe N da Barra de Aveiro não exceder o saldo entre o caudal sólido que flui do tracho e barlamar e o caudal que transpõe aquele molhe; praia sujeita a intensa extracção de areias; destruição do sistema dunar provocada pela abertura da via paralela à costa



Cartogra. a arr. 1:2000 proveniente do INAG

1 - LOCALIZAÇÃO

Designação Praia da Barra

Concelho Ílhavo

Freguesia Gafanha da Nazaré/ Gafanha da Encarnação

Capitania Aveiro

Região de Turismo Rota da Luz

2 - ENQUADRAMENTO

Morfologia dominante Alterada/ Sistema dunar

Usos dominantes Urbano/ Natural

Obras de Protecção e Consolidação Molhes C e S/ Retenção enroc./ Esporão/ Paliçadas

Particularidades

3 - ACESSOS

3.1 - RODOVIÁRIOS

Traçado: Paralelo Perpendicular

Perfil: 5 - 7,5 m

Tipo: Pavimentado Delimitado

Material: Asfalto Paralelepípedos Outro

Estado de conservação: Bom Razoável Mau

Proximidade à praia:

Horizontal: <50m 50-100 m >100 m

Vertical: <5 m 5 - 10 m >10 m

Observações: Acesso paralelo não marginal

3.2 - PEDONAIIS

Traçado: Paralelo Perpendicular

Perfil: < 2 m

Tipo: Construído Escada Delimitado Rampa Passadeira

Material: Madeira Betão Outro Plástico

Estado de conservação: Bom Razoável Mau

Extensão máxima: 60 m

Observações: Diversos acessos delimitados pelo edificado

4 - ESTACIONAMENTOS

Tipo: Pavimentado Delimitado

Capacidade:

Proximidade à praia: < 10 m

Observações: Estacionamento informal no molhe central, restantes zonas integradas no tecido urbano apoiando outros serviços e funções do aglomerado

6 - PRAIA

MORFOLOGIA Rectilínea/ Arquada

DIMENSÃO:

Largura média 90 m; 210 m

Comprimento médio 1 750 m

Área útil da praia 32,3 ha

Área potencial de uso balnear (passivo) 6,5 ha

ESTABILIDADE DO AREAL Instável

ZONAMENTO / USOS:

Área ocupada com edificações

Área delimitada para barracas/toldos

Área delimitada para chapéus/paraventos

Área delimitada para actividades desportivas:

No areal

No plano de água

Corredores de acesso à margem:

Embarcações

Outros desportos náuticos

Zona de banhos

Peaca

Outro

SERVIÇOS / FUNÇÕES:

Posto de socorros

Sistema de comunicações de emergência

Assistência e salvamento de banhistas

Informação

Controlo de qualidade das águas

Vestírios

Balneários

Chuveiros

Instalações sanitárias

Limpeza da praia e recolha de lixo

Restauração

Comércio

Outro

OUTROS INDICADORES:

Atribuição da bandeira azul

Época de maior utilização

Utentes especiais

Classificação da praia proposta pelo PROT Centro Litoral Urbana com uso intensivo

Propostas da intervenção da DRARN Centro Encerramento de acessos; edificação de vedações e paliçadas; reabilitação dos cordões dunares primários e secundários; colocação de passareiras assentes e passagens superiores; revegetação

6 - OUTRAS FICHAS A CONSULTAR:

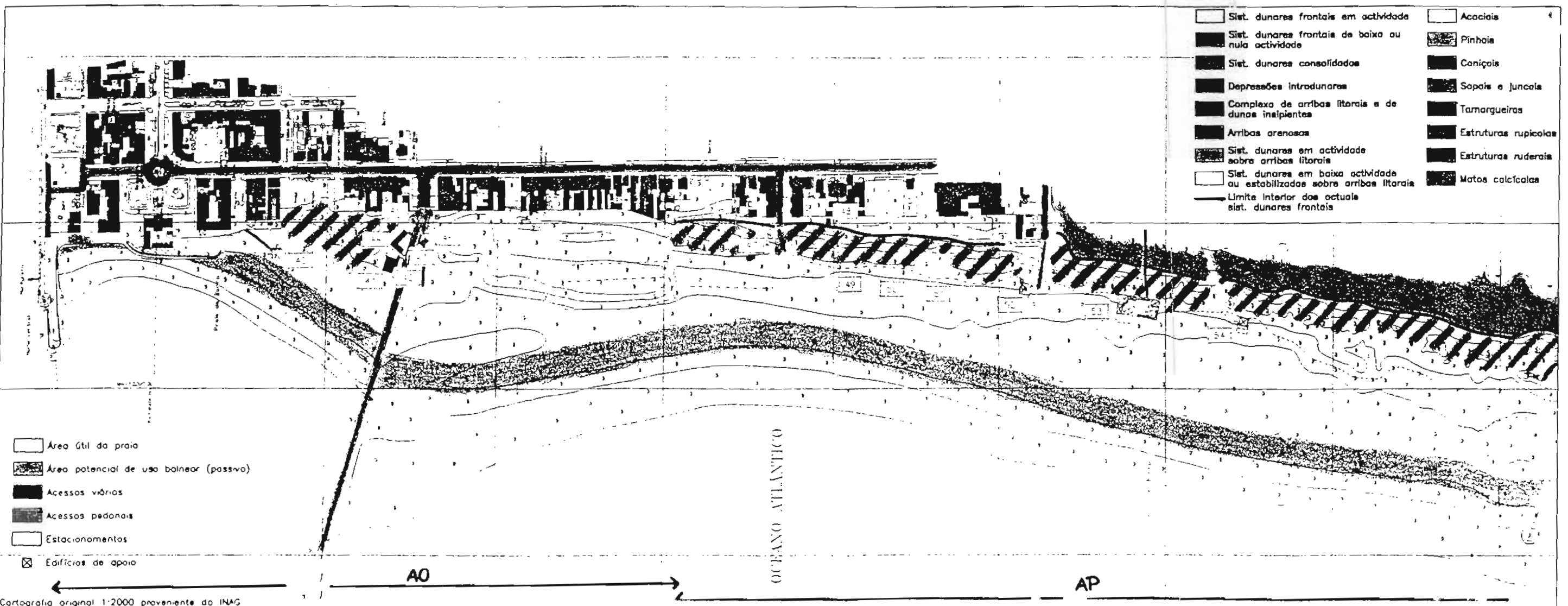
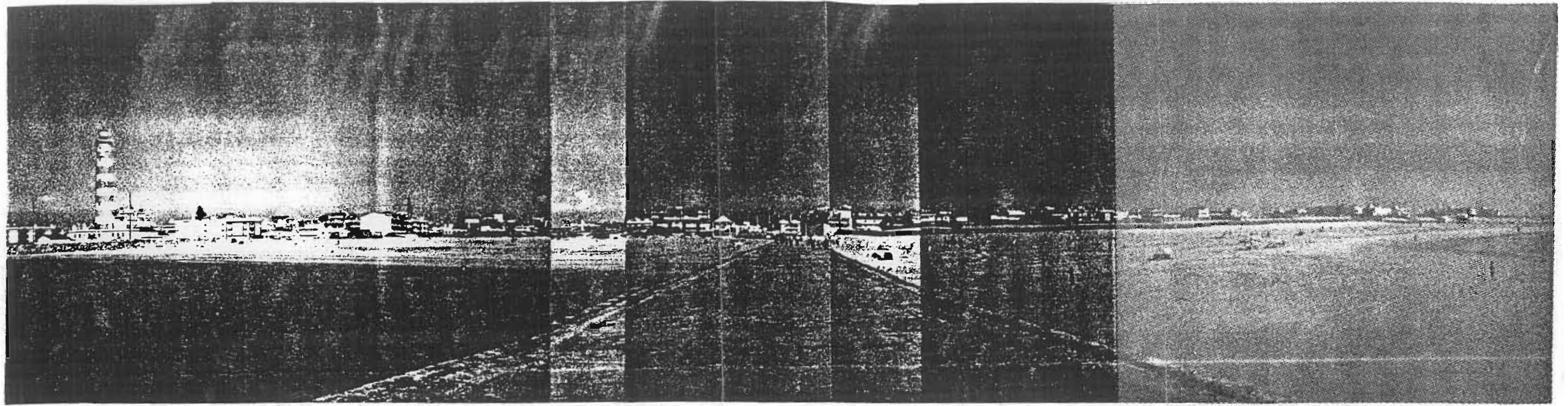
Edificações E40 a E54

Aglomerados A5

Obras da Defesa Costeira O16 a O19

7 - OBSERVAÇÕES:

A instabilidade da praia está associada à do banco exterior da Barra de Aveiro; o molhe S origina a descontinuidade da praia; em frente ao ferol existem estruturas de amortecimento das ondas; na ante-praia sistema dunar com vegetação rasteira; a S praia muito larga



Ficha P: 17

1- LOCALIZAÇÃO

Designação Praia da Costa Nova

Concelho Ílhavo

Freguesia Gafanha da Encarnação

Capitania Aveiro

Região de Turismo Rota da Luz

2 - ENQUADRAMENTO

Morfologia dominante Sistema dunar/ Alterada

Usos dominantes Natural/ Urbano

Obras de Protecção e Consolidação Esporões

Particularidades Frente urbana e praia à mesma cota, sem qualquer protecção

3 - ACESSOS

3.1 - RODOVIÁRIOS

Traçado: Paralelo Perpendicular

Perfil: 5 - 7,5 m

Tipo: Pavimentado Delimitado

Material: Asfalto Paralelepípedos Outro Terra

Estado de conservação: Bom Razoável Mau

Proximidade à praia:

Horizontal: <50m 50-100 m >100 m

Vertical: <5 m 5 - 10 m >10 m

Observações: Troço final S em terra; a N o acesso não tem protecção lateral pelo que se encontra frequentemente com areia

3.2 - PEDONAIS

Traçado: Paralelo Perpendicular

Perfil: < 2 m

Tipo: Construído Escada Delimitado Rampa Passadeira

Material: Madeira Betão Outro

Estado de conservação: Bom Razoável Mau

Extensão máxima: 60 m

Observações: Na frente urbana o acesso é toda a extensão da via

4 - ESTACIONAMENTOS

Tipo: Pavimentado Delimitado

Capacidade:

Proximidade à praia: < 10 m

Observações: Estacionamento informal ao longo a via; a S é também informal e comum à praia da Costa Nova (Sul)

5 - PRAIA

MORFOLOGIA Rectilínea/ Arqueada

DIMENSÃO:

Largura média 100 m

Comprimento médio 1 430 m

Área útil da praia 14,3 ha

Área potencial de uso balnear (passivo) 5,4 ha

ESTABILIDADE DO AREAL Muito instável

ZONAMENTO / USOS:

Área ocupada com edificações

Área delimitada para barracas/toldos

Área delimitada para chapéus/paraventos

Área delimitada para actividades desportivas:

No areal

No plano de água

Corredores de acesso à margem:

Embarcações

Outros desportos náuticos

Zona de banhos

Pesca

Outro

SERVIÇOS / FUNÇÕES:

Posto de socorros

Sistema de comunicações de emergência

Assistência e salvamento de banhistas

Informação

Controlo de qualidade das águas

Vestíários

Balneários

Chuveiros

instalações sanitárias

Limpeza da praia e recolha de lixo

Restauração

Comércio

Outro

OUTROS INDICADORES:

Atribuição de bandeira azul

Época de maior utilização Julho a Agosto

Utentes especiais Colónias infantis

Classificação da praia proposta pelo PROT Centro Litoral Urbana com uso intensivo

Propostas de intervenção da DRARN Centro Encerramento de acessos; edificação de vedações e paliçadas; reabilitação do cordão dunar primário; colocação de passadeiras assentes e passagens superiores; revegetação; ordenamento do estacionamento

6 - OUTRAS FICHAS A CONSULTAR:

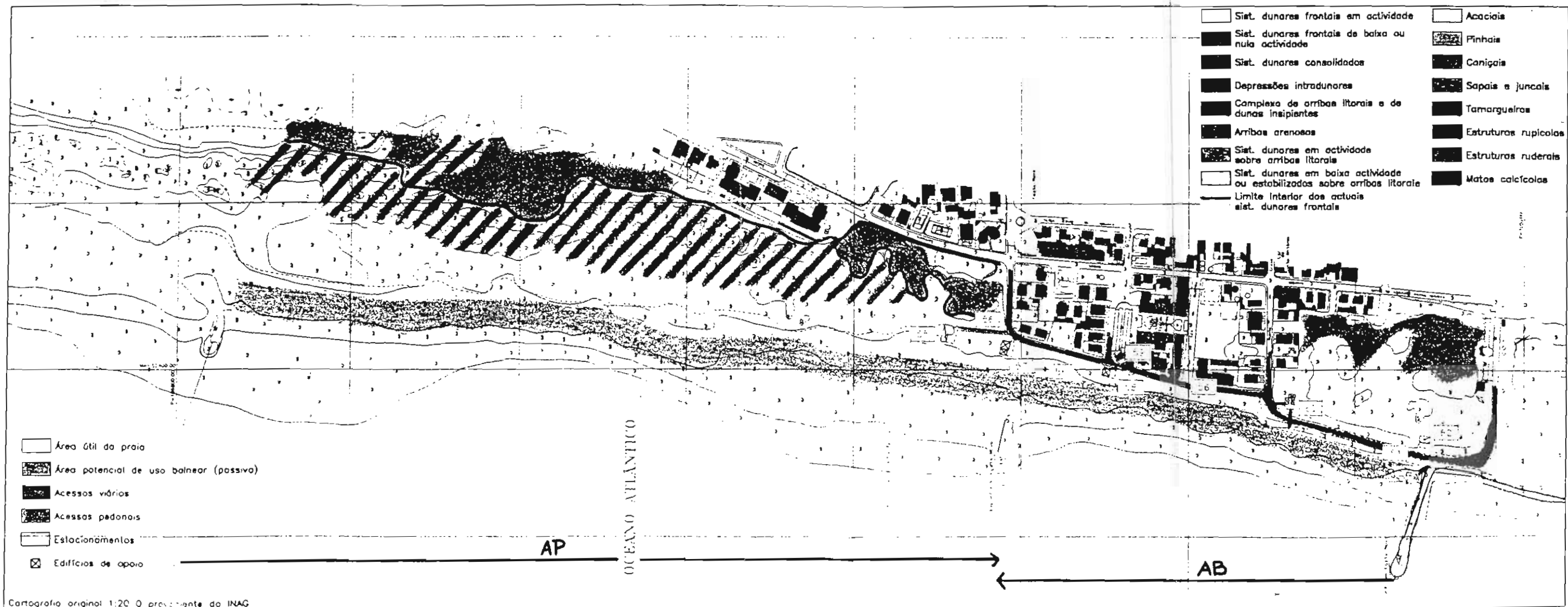
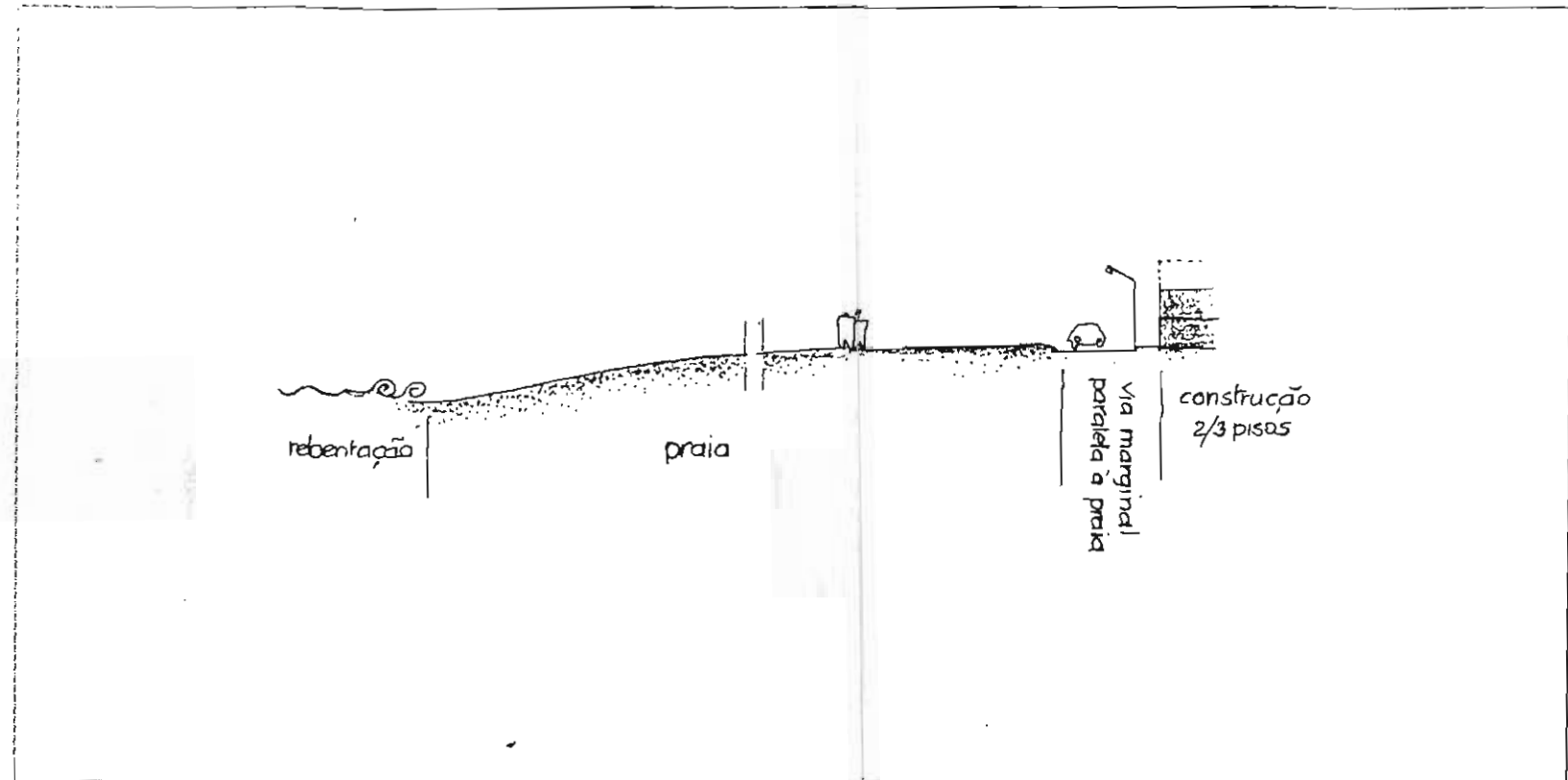
Edificações E55 a E82

Aglomerados A6

Obras de Defesa Costeira O19 a O21

7 - OBSERVAÇÕES:

A instabilidade da praia está associada à do banco exterior de Barra de Aveiro; estrengulamento viário e insuficientes áreas de estacionamento



Cartografia original 1:20 0 presente do INAG

1 - LOCALIZAÇÃO

Designação	Praia da Costa Nova (Sul)
Concelho	Ilhavo
Freguesia	Gafanha da Encarnação
Capitania	Aveiro
Região de Turismo	Rota da Luz

2 - ENQUADRAMENTO

Morfologia dominante	Sistema dunar/ Alterada
Usos dominantes	Natural/ Urbano
Obras de Protecção e Consolidação	Esporões/ Retenção em enrocamento
Particularidades	Sistema dunar degradado com tendência a ser urbanizado

3 - ACESSOS

3.1 - RODOVIÁRIOS

Traçado:	Paralelo	<input type="checkbox"/>	
	Perpendicular	<input checked="" type="checkbox"/>	
Perfil:	5 - 7,5 m		
Tipo:	Pavimentado	<input checked="" type="checkbox"/>	
	Delimitado	<input checked="" type="checkbox"/>	
Material:	Asfalto	<input checked="" type="checkbox"/>	
	Paralelepípedos	<input type="checkbox"/>	
	Outro	Terra	
Estado de conservação:	Bom	<input type="checkbox"/>	
	Razoável	<input checked="" type="checkbox"/>	
	Mau	<input type="checkbox"/>	
Proximidade à praia:			
Horizontal:	<50m <input checked="" type="checkbox"/> 50-100 m <input type="checkbox"/> >100 m <input type="checkbox"/>		
Vertical:	<5 m <input checked="" type="checkbox"/> 5 - 10 m <input type="checkbox"/> >10 m <input type="checkbox"/>		
Observações:	Embora não se identifiquem acessos sobre a retenção toda a frente marginal é percorrida por carros		

3.2 - PEDONAIS

Traçado:	Paralelo	<input type="checkbox"/>	
	Perpendicular	<input type="checkbox"/>	
Perfil:			
Tipo:	Construído	<input type="checkbox"/>	Escada
	Delimitado	<input type="checkbox"/>	Rampa
	Passadeira	<input type="checkbox"/>	
Material:	Madeira	<input type="checkbox"/>	
	Betão	<input type="checkbox"/>	
	Outro		
Estado de conservação:	Bom	<input type="checkbox"/>	
	Razoável	<input type="checkbox"/>	
	Mau	<input type="checkbox"/>	
Extensão máxima: 			
Observações:	Não há acessos construídos; entradas aleatórias pela retenção frontal		

4 - ESTACIONAMENTOS

Tipo: Pavimentado	<input type="checkbox"/>	Capacidade:
Delimitado	<input checked="" type="checkbox"/>	Proximidade à praia: < 10 m
Observações:	Estacionamento informal comum à praia da Costa Nova; restante estacionamento ao longo das vias de acesso	

5 - PRAIA

MORFOLOGIA Rectilínea/ Arqueada

DIMENSÃO:

Largura média 35 m; 15m

Comprimento médio 1 020 m

Área útil da praia 3 ha

Área potencial de uso balnear (passivo) 0,1 ha

ESTABILIDADE DO AREAL Muito instável

ZONAMENTO / USOS:

Área ocupada com edificações

Área delimitada para barracas/toldos

Área delimitada para chapéus/paraventos

Áreas delimitada para actividades desportivas:

No areal

No plano de água

Corredores de acesso à margem:

Embarcações

Outros desportos náuticos

Zona de banhos

Pesca

Outro

SERVIÇOS / FUNÇÕES:

Posto de socorros

Sistema de comunicações de emergência

Assistência e salvamento de banhistas

Informação

Controlo de qualidade das águas

Vestiários

Balneários

Chuveiros

Instalações sanitárias

Limpeza da praia e recolha de lixo

Restauração

Comércio

Outro

OUTROS INDICADORES:

Atribuição de bandeira azul

Época de maior utilização

Utentes especiais

Classificação da praia proposta pelo PROT Centro Litoral Urbana com uso intensivo

Propostas de intervenção da DRARN Centro Encerramento de acessos; edificação de vedações e paliçada; reabilitação dos cordões dunares primários e secundários; revegetação

6 - OUTRAS FICHAS A CONSULTAR:

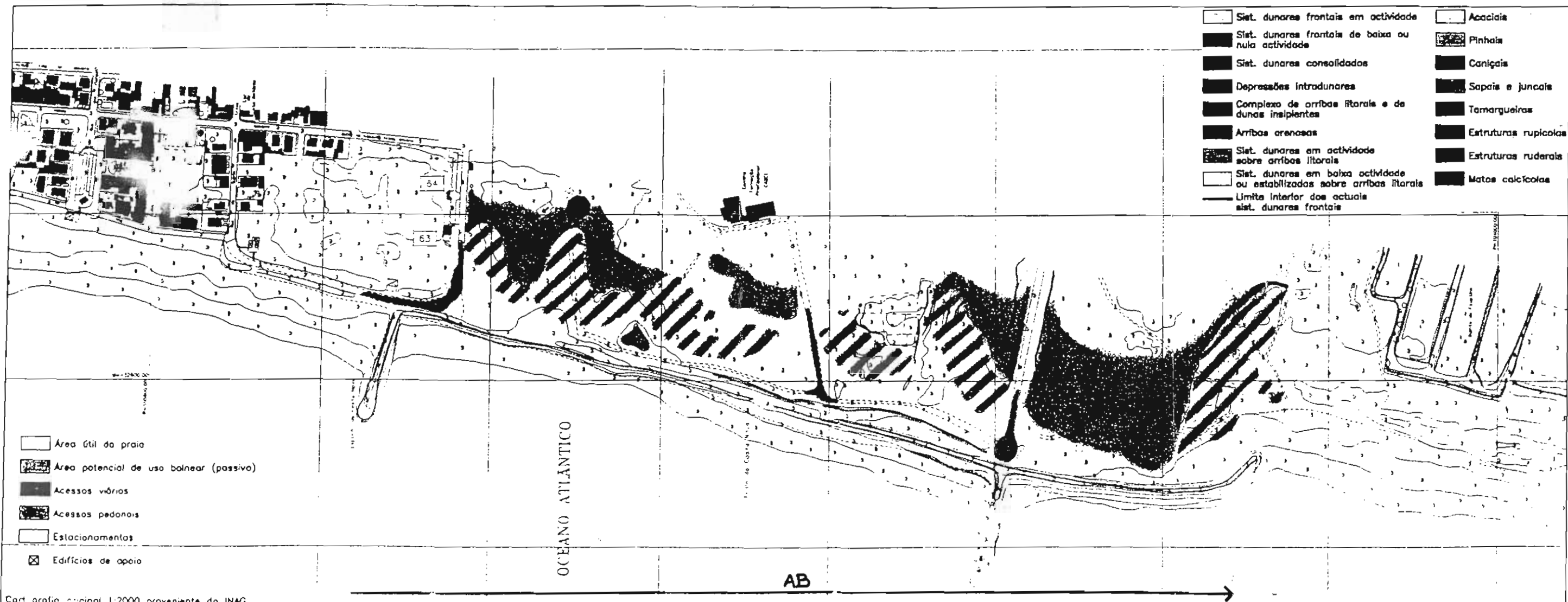
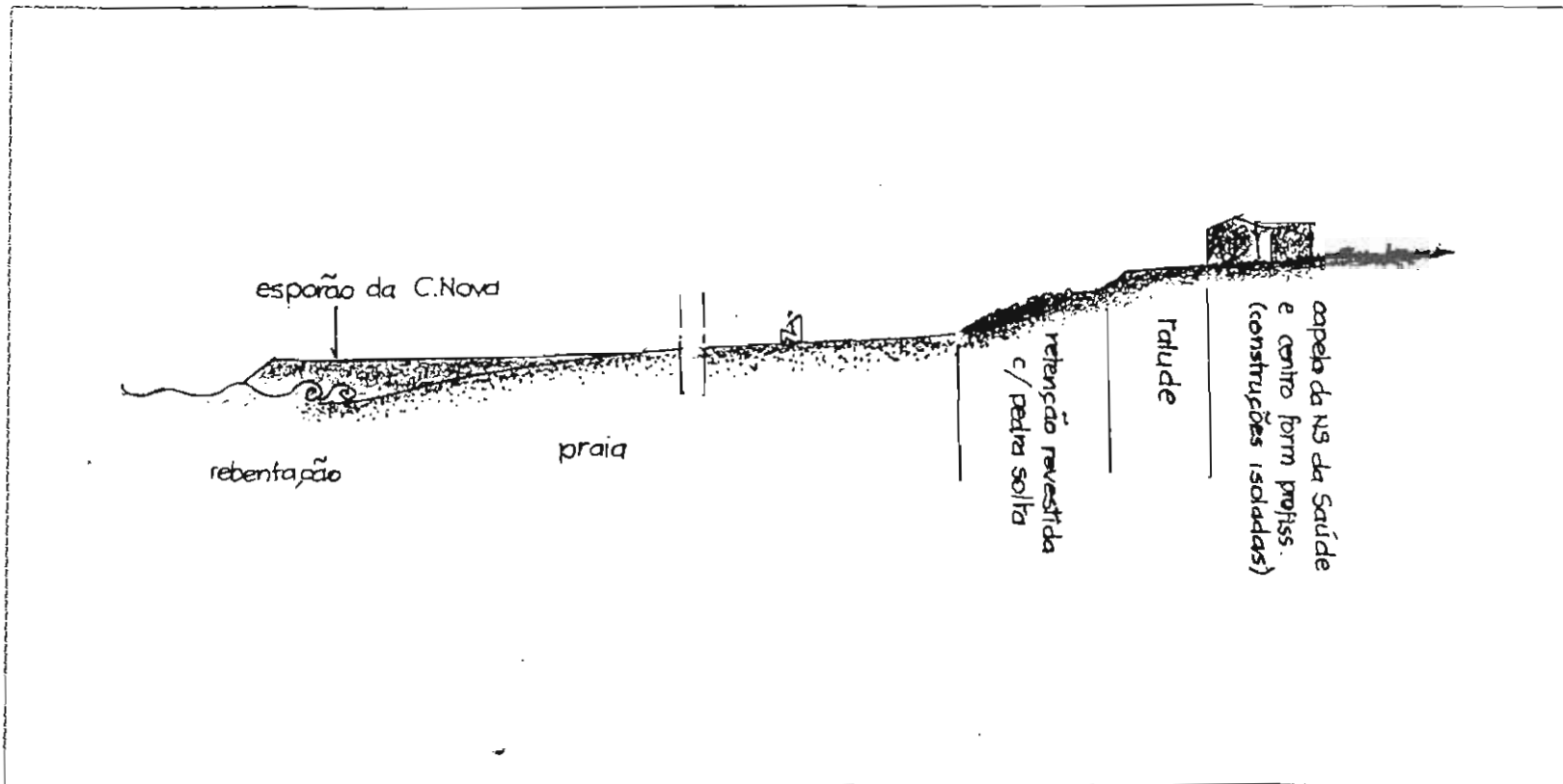

Edificações E63; E64

Aglomerados A6

Obras de Defesa Costeira O21 a O24

7 - OBSERVAÇÕES:

A instabilidade da praia está associada à do banco exterior da Barra de Aveiro; frente urbana ao longo de toda a praia embora ainda recuada; crescente pressão urbanística; destruição do sistema dunar



Cart. gráfico original 1:2000 proveniente do INAG

1- LOCALIZAÇÃO

Designação Praia da Costa Nova (Parque de Campismo)

Concelho Ílhavo

Freguesia Gaíanha da Encarnação

Capitania Aveiro

Região de Turismo Rota da Luz

2 - ENQUADRAMENTO

Morfologia dominante Sistema dunar/ Alterada

Usos dominantes Natural/ Agrícola/ Urbano

Obras de Protecção e Consolidação Esporão

Particularidades Parque de Campismo

3 - ACESSOS

3.1 - RODOVIÁRIOS

Traçado: Paralelo
 Perpendicular

Perfil: < 5 m

Tipo: Pavimentado
 Delimitado

Material: Asfalto
 Paralelepípedos
 Outro

Estado de conservação: Bom
 Razoável
 Mau

Proximidade à praia:

Horizontal: <60m 60-100 m >100 m

Vertical: <6 m 6 - 10 m >10 m

Observações: Acesso condicionado a partir do P.Campismo; não existe nenhum acesso público próximo (< 500 m)

3.2 - PEDONAIS

Traçado: Paralelo
 Perpendicular

Perfil: 2 - 5 m

Tipo: Construído Escada
 Delimitado Rampa
 Passadeira

Material: Madeira
 Betão
 Outro

Estado de conservação: Bom
 Razoável
 Mau

Extensão máxima: 100 m

Observações: Acesso a partir do viário no interior do P.Campismo; acessos sobre a duna delimitados por vegetação

4 - ESTACIONAMENTOS

Tipo: Pavimentado
 Delimitado

Capacidade:

Proximidade à praia:

Observações:

5 - PRAIA

MORFOLOGIA Rectilínea

DIMENSÃO:

Largura média 94 m

Comprimento médio 670 m

Área útil da praia 6,3 ha

Área potencial de uso balnear (passivo) 1,7 ha

ESTABILIDADE DO AREAL Estável

ZONAMENTO / USOS:

Área ocupada com edificações

Área delimitada para barracas/toldos

Área delimitada para chapéus/paraventos

Área delimitada para actividades desportivas:

No areal

No plano de água

Corredoras de acesso à margem:

Embarcações

Outros desportos náuticos

Zona de banhos

Paoca

Outro

SERVIÇOS / FUNÇÕES:

Posto de socorros

Sistema de comunicações de emergência

Assistência e salvamento de banhistas

Informação

Controlo de qualidade das águas

Vestiários

Balneários

Chuveiros

Instalações sanitárias

Limpeza da praia e recolha de lixo

Restauração

Comércio

Outro

OUTROS INDICADORES:

Atribuição de bandeira azul

Época de maior utilização

Utentes especiais Campistas

Classificação da praia proposta pelo PROT Centro Litoral

Propostas de intervenção da DRARN Centro Encerramento de acessos; edificação de vedações e paliçada; colocação de passadeiras assentes a passagens superiores; reabilitação do cordão dunar primário; revegetação; reposição de terrenos

6 - OUTRAS FICHAS A CONSULTAR:

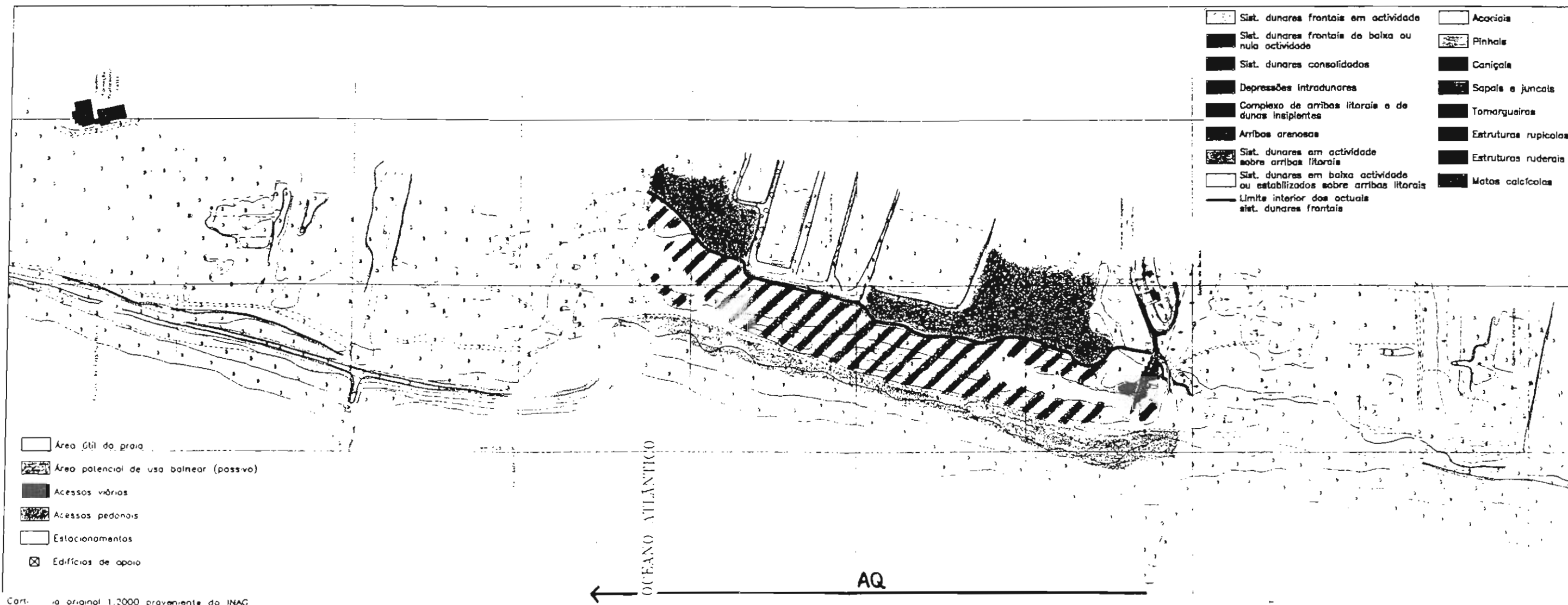
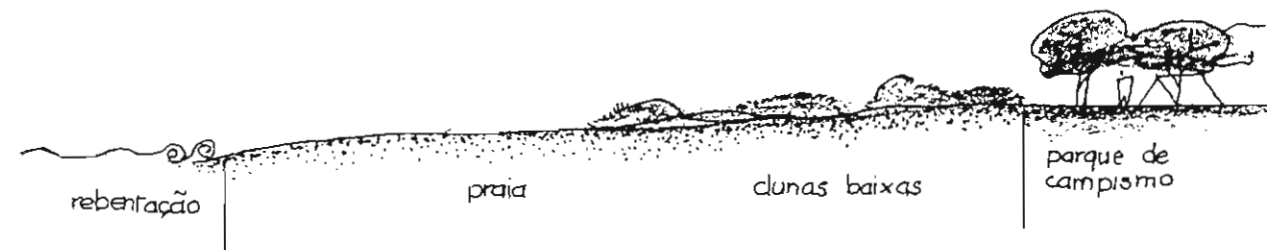
Edificações

Aglomerados

Obras da Defesa Costeira 025

7 - OBSERVAÇÕES:

A estabilidade da praia dependerá da manutenção, com o comprimento inicial, do esporão a sotemar; praia de uso condicionado por falta de acessos públicos



Cart. original 1:2000 proveniente do INAG

Ficha P:

1 - LOCALIZAÇÃO

Designação

Concelho

Freguesia

Capitania

Região de Turismo

2 - ENQUADRAMENTO

Morfologia dominante

Usos dominantes

Obras de Protecção e Consolidação

Particularidades

3 - ACESSOS

3.1 - RODOVIÁRIOS

Traçado: Paralelo

Perpendicular

Perfil:

Tipo: Pavimentado

Delimitado

Material: Asfalto

Paralelepípedos

Outro

Estado de conservação: Bom

Razoável

Mau

Proximidade à praia:

Horizontal: <50m 50-100 m >100 m

Vertical: <5 m 5 - 10 m >10 m

Observações:

3.2 - PEDONAIIS

Traçado: Paralelo

Perpendicular

Perfil:

Tipo: Construído Escada

Delimitado Rampa

Passadeira

Material: Madeira

Betão

Outro

Estado de conservação: Bom

Razoável

Mau

Extensão máxima:

Observações:

4 - ESTACIONAMENTOS

Tipo: Pavimentado

Delimitado

Capacidade:

Proximidade à praia:

Observações:

5 - PRAIA

MORFOLOGIA

Rectilínea

DIMENSÃO:

Largura média

70 m

Comprimento médio

3 800 m

Área útil da praia

27 ha

Área potencial de uso balnear (passivo)

8 ha

ESTABILIDADE DO AREAL

Instável

ZONAMENTO / USOS:

Área ocupada com edificações

Área delimitada para barracas/toldos

Área delimitada para chapéus/paravantos

Área delimitada para actividades desportivas:

No areal

No plano de água

Corredores de acesso à margem:

Embarcações

Outros desportos náuticos

Zona de banhos

Pesca

Outro

SERVIÇOS / FUNÇÕES:

Posto de socorros

Sistema de comunicações de emergência

Assistência e salvamento de banhistas

Informação

Controlo de qualidade das águas

Vestiários

Balneários

Chuveiros

Instalações sanitárias

Limpeza da praia e recolha de lixo

Restauração

Comércio

Outro

OUTROS INDICADORES:

Atribuição de bandeira azul

Época de maior utilização

Utentes especiais

Classificação da praia proposta pelo PROT Centro Litoral

Propostas de intervenção da DRARN Centro

Encerramento de acessos; edificação de vedações e paliçadas; colocação de passagem superior; reabilitação dos cordões dunares primários e secundários; revegetação; acessos arte xávega; reposição de terrenos

6 - OUTRAS FICHAS A CONSULTAR:

Edificações

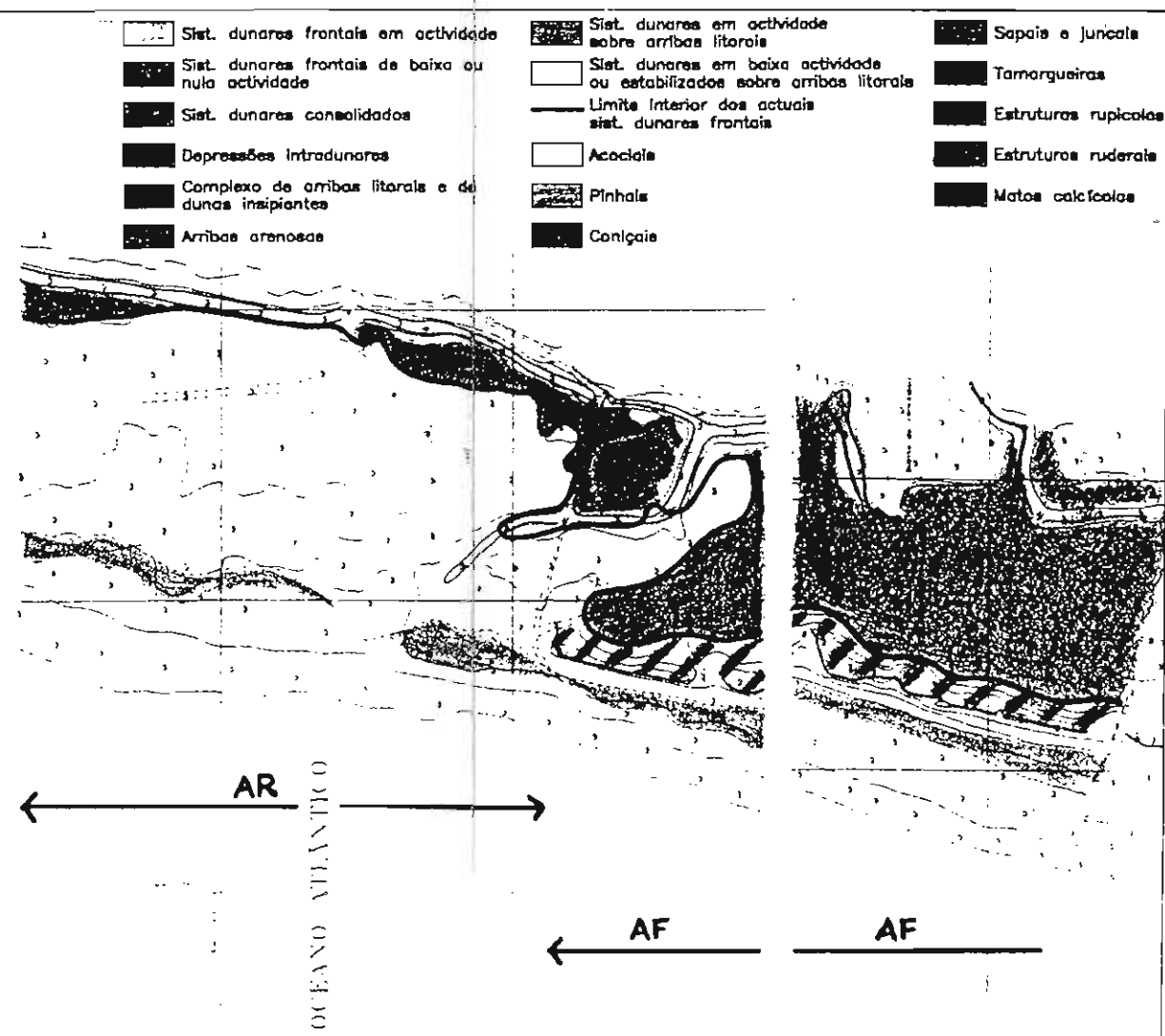
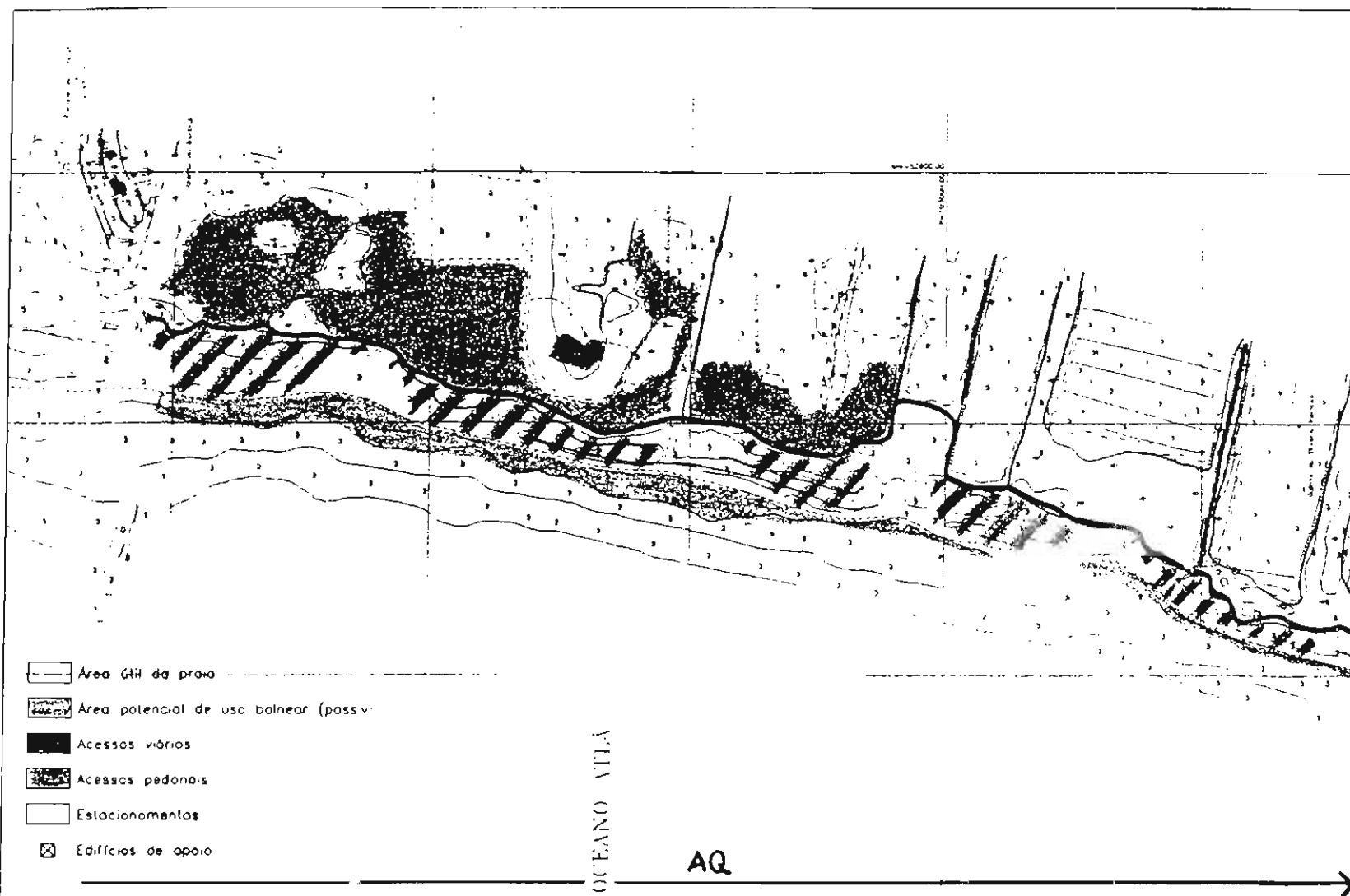
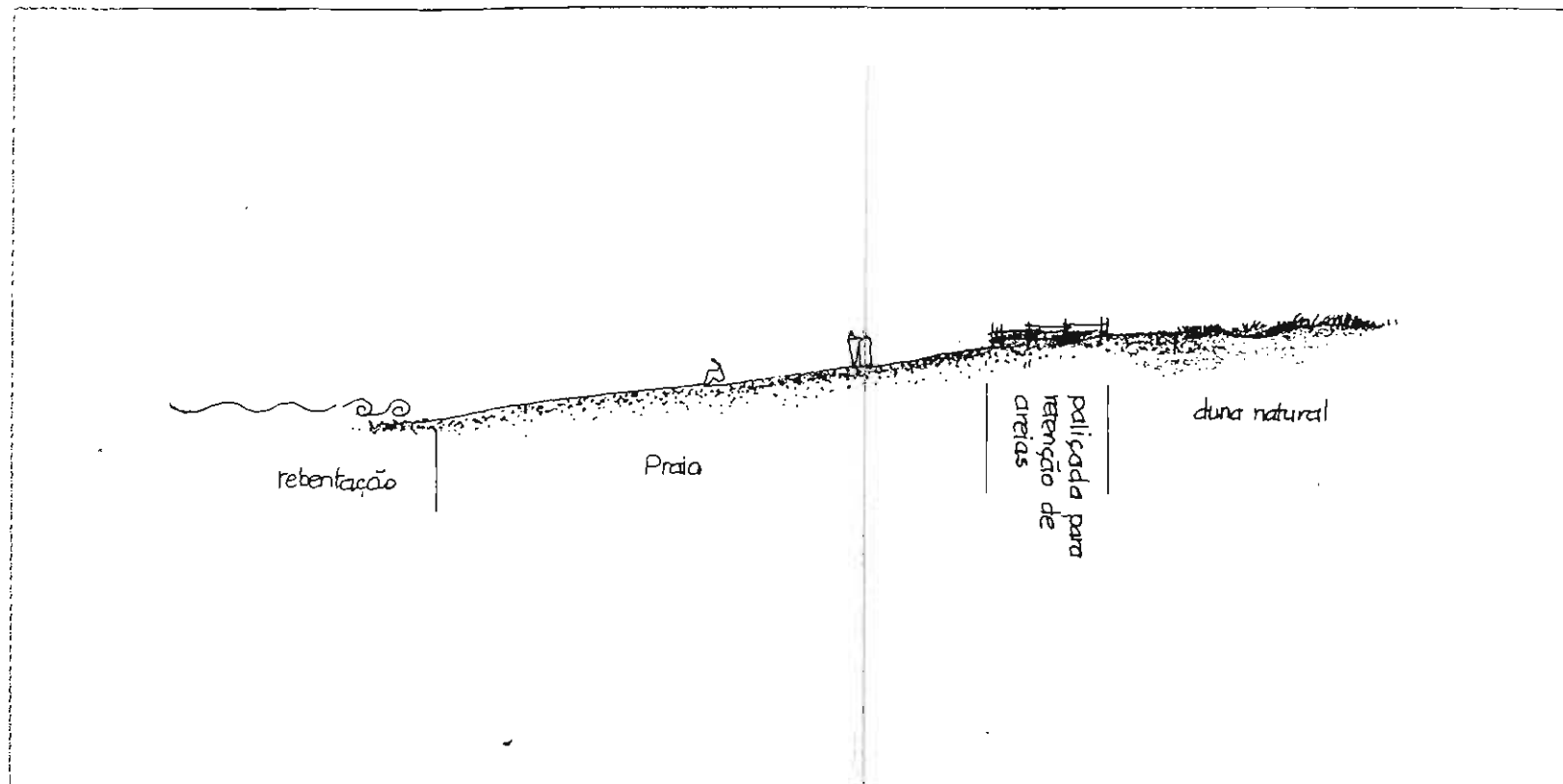

Aglomerados

Obras de Defesa Costeira

025

7 - OBSERVAÇÕES:

Acesso público condicionado; destruição significativa do sistema dunar; caminho pedonal na duna paralelo à costa



Cartografia original 1 2000 proveniente do INAG

1- LOCALIZAÇÃO

Designação Praia da Vagueira

Concelho Vagos

Freguesia Gafanha da Boa Hora

Capitania Aveiro

Região de Turismo Rota da Luz

2 - ENQUADRAMENTO

Morfologia dominante Sistema dunar/ Alterada

Usos dominantes Natural/ Urbano

Obras de Protecção e Consolidação Retenção em enrocamento/ Esporão

Particularidades Arte xávega

3 - ACESSOS

3.1 - RODOVIÁRIOS

Traçado: Paralelo Perpendicular

Perfil:

Tipo: Pavimentado Delimitado

Material: Asfalto Paralelepípedos Outro

Estado de conservação: Bom Razoável Mau

Proximidade à praia:
 Horizontal: <50m 50-100 m >100 m
 Vertical: <5 m 5 - 10 m >10 m

Observações:

3.2 - PEDONAIS

Traçado: Paralelo Perpendicular

Perfil:

Tipo: Construído Escada Delimitado Rampa Passadeira

Material: Madeira Betão Outro

Estado de conservação: Bom Razoável Mau

Extensão máxima:

Observações:

4 - ESTACIONAMENTOS

Tipo: Pavimentado Delimitado

Capacidade:

Proximidade à praia:

Observações:

5 - PRAIA

MORFOLOGIA Rectilínea

DIMENSÃO:

Largura média 106 m

Comprimento médio 830 m

Área útil da praia 8,8 ha

Área potencial de uso balnear (passivo) 2,9 ha

ESTABILIDADE DO AREAL Estável

ZONAMENTO / USOS:

Área ocupada com edificações

Área delimitada para barracas/toldos

Área delimitada para chapéus/paraventos

Área delimitada para actividades desportivas:

No areal

No plano de água

Corredores de acesso à margem:

Embarcações

Outros desportos náuticos

Zona de banhos

Pesca

Outro

SERVIÇOS / FUNÇÕES:

Posto de socorros

Sistema de comunicações de emergência

Assistência e salvamento de banhistas

Informação

Controlo de qualidade das águas

Vestírios

Balneários

Chuveiros

Instalações sanitárias

Limpeza da praia e recolha de lixo

Restauração

Comércio

Outro

OUTROS INDICADORES:

Atribuição de bandeira azul

Época de maior utilização Julho e Agosto

Utentes especiais

Classificação da praia proposta pelo PROT Centro Litoral Urbana com uso intensivo

Propostas de intervenção da DRARN Centro

6 - OUTRAS FICHAS A CONSULTAR:

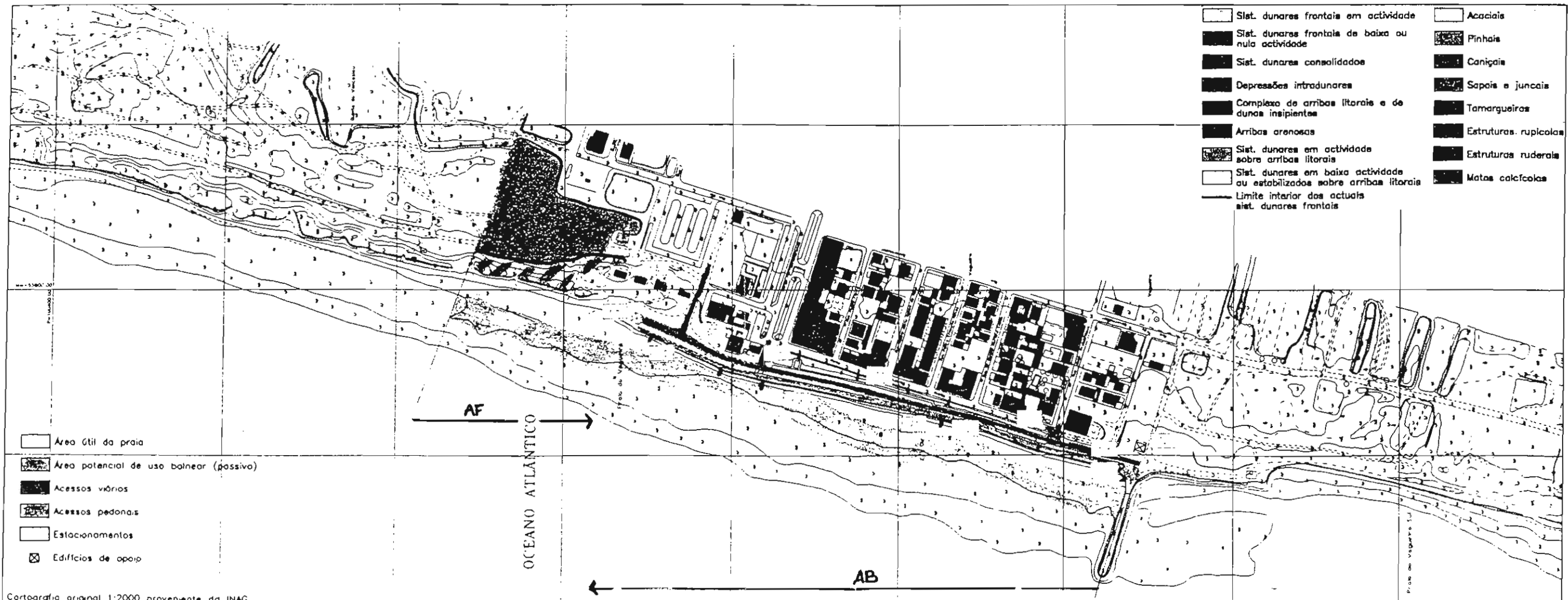
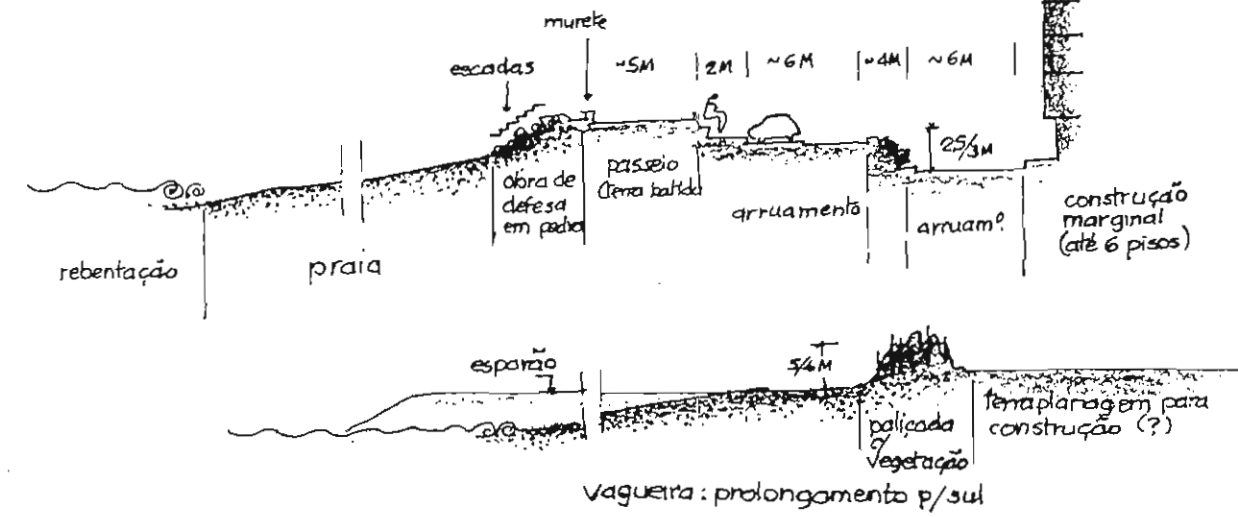

Edificações E65 a E72

Aglomerados A7

Obras de Defesa Costeira O26; O27

7 - OBSERVAÇÕES:

A estabilidade da praia dependerá da manutenção, com o comprimento inicial, do esporão a sotamar; aberturas de caminhos paralelos à costa sobre as dunas para N



Cartografia original 1:2000 proveniente da INAG

Ficha P:

1- LOCALIZAÇÃO

Designação Praia da Vagueira (Sul)

Concelho Vagos

Freguesia Gafanha da Boa Hora

Capitania Aveiro

Região de Turismo Rota da Luz

2 - ENQUADRAMENTO

Morfologia dominante Sistema dunar

Usos dominantes Natural

Obras de Protecção e Consolidação Esporões/ Retenção em enrocamento/ Paliçadas

Particularidades Dunas em recuperação (Prog. Atlantis)/ P. Diversões/ Arte xávega

3 - ACESSOS

3.1 - RODOVIÁRIOS

Traçado: Paralelo

Perpendicular

Perfil:

Tipo: Pavimentado

Delimitado

Material: Asfalto

Paralelepípedos

Outro

Estado de conservação: Bom

Razoável

Mau

Proximidade à praia:

Horizontal: <50m 50-100 m >100 m

Vertical: <5 m 5 - 10 m >10 m

Observações:

3.2 - PEDÔNAIS

Traçado: Paralelo

Perpendicular

Perfil:

Tipo: Construído Escada

Delimitado Rampa

Passadeira

Material: Madeira

Betão

Outro

Estado de conservação: Bom

Razoável

Mau

Extensão máxima:

Observações:

4 - ESTACIONAMENTOS

Tipo: Pavimentado

Delimitado

Capacidade:

Proximidade à praia:

Observações:

5 - PRAIA

MORFOLOGIA Rectilínea/ Arqueada

DIMENSÃO:

Largura média 84 m

Comprimento médio 1 130 m

Área útil da praia 9,5 ha

Área potencial de uso balnear (passivo) 2,1 ha

ESTABILIDADE DO AREAL Instável

ZONAMENTO / USOS:

Área ocupada com edificações

Área delimitada para barracas/toldos

Área delimitada para chapéus/paraventos

Área delimitada para actividades desportivas:

 No areal

 No plano de água

Corredores de acesso à margem:

 Embarcações

 Outros desportos náuticos

Zona de banhos

Pesca

Outro

SERVIÇOS / FUNÇÕES:

Posto de socorros

Sistema de comunicações de emergência

Assistência e salvamento de banhistas

Informação

Controlo de qualidade das águas

Vestírios

Balneários

Chuveiros

Instalações sanitárias

Limpeza da praia e recolha de lixo

Restauração

Comércio

Outro

OUTROS INDICADORES:

Atribuição de bandeira azul

Época de maior utilização

Utentes especiais

Classificação da praia proposta pelo PROT Centro Litoral

Propostas de intervenção da DRARN Centro Encerramento de acessos; edificação de vedações e paliçada; colocação de passareira assente e passagem superior; reabilitação dos cordões dunares primários e secundários; revegetação; ordenamento do estacionamento; limpeza; reposição de terrenos

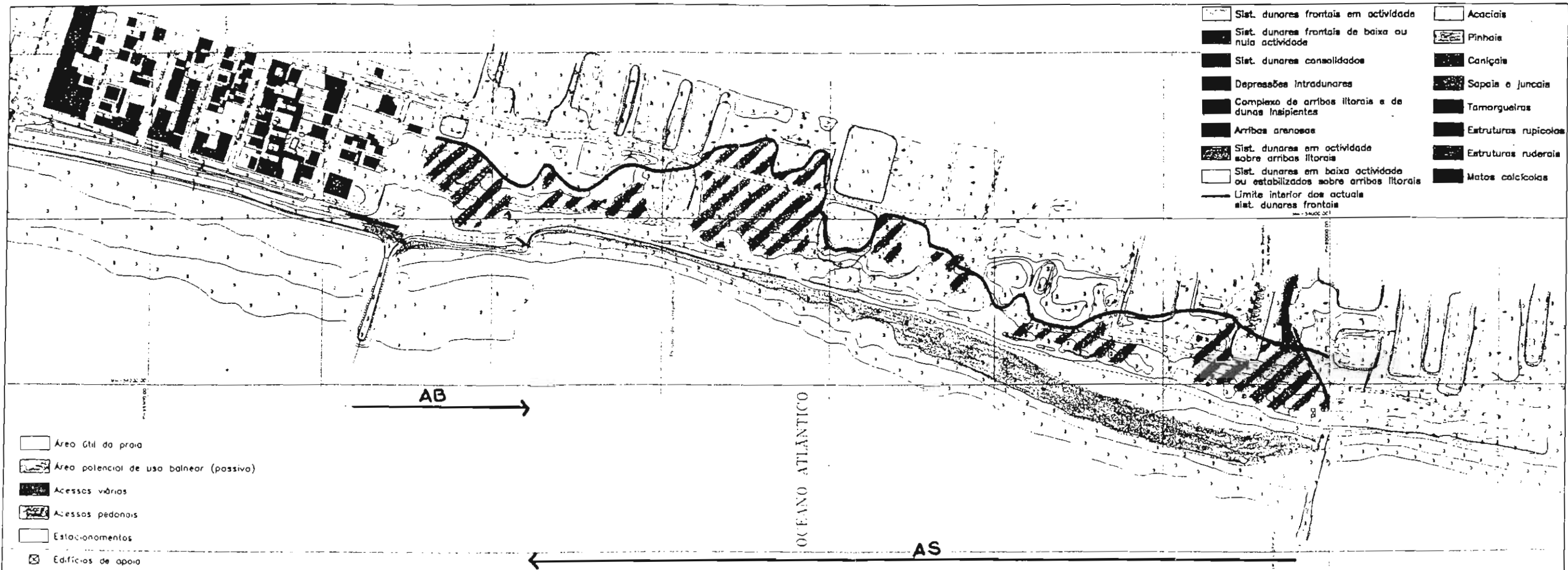
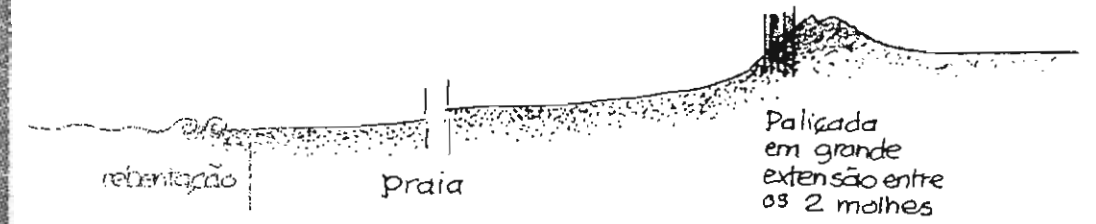

6 - OUTRAS FICHAS A CONSULTAR:

Edificações E73; E74

Aglomerados A7

Obras de Defesa Costeira 027 a 029

7 - OBSERVAÇÕES: No trecho adjacente ao esporão a sotamar a praia será estável se a manutenção desta obra for assegurada



Cartografia original 1:2000 proveniente do INAG

Ficha P: 23

1- LOCALIZAÇÃO

Designação Praia do Labrego

Concelho Vagos

Freguesia Gafanha da Boa Hora

Capitania Aveiro

Região de Turismo Rota da Luz

2 - ENQUADRAMENTO

Morfologia dominante Sistema dunar

Usos dominantes Natural

Obras de Protecção e Consolidação Esporão

Particularidades Arte xávega

3 - ACESSOS

3.1 - RODOVIÁRIOS

Traçado: Paralelo

Perpendicular

Perfil:

Tipo: Pavimentado

Delimitado

Material: Asfalto

Paralelepípedos

Outro

Estado de conservação: Bom

Razoável

Mau

Proximidade à praia:

Horizontal: <50m 50-100 m >100 m

Vertical: <5 m 5 - 10 m >10 m

Observações: A N acesso comum à praia da Vagueira (Sul); a S acessos particulares ao longo das leiras agrícolas

3.2 - PEDONAIIS

Traçado: Paralelo

Perpendicular

Perfil: 2 - 5 m

Tipo: Construído Escada

Delimitado Rampa

Passadeira

Material: Madeira

Betão

Outro

Estado de conservação: Bom

Razoável

Mau

Extensão máxima: 70 m

Observações: Diversas aberturas nas dunas delimitadas por vegetação

4 - ESTACIONAMENTOS

Tipo: Pavimentado

Delimitado

Capacidade:

Proximidade à praia:

Observações: Estacionamento comum à praia da Vagueira (Sul)

5 - PRAIA

MORFOLOGIA Rectilínea

DIMENSÃO:

Largura média 50 m

Comprimento médio 2 080 m

Área útil da praia 10 ha

Área potencial de uso balnear (passivo) 4 ha

ESTABILIDADE DO AREAL Instável

ZONAMENTO / USOS:

Área ocupada com edificações

Área delimitada para barracas/toldos

Área delimitada para chapéus/paraventos

Área delimitada para actividades desportivas:

 No areal

 No plano de água

Corredores de acesso à margem:

 Embarcações

 Outros desportos náuticos

Zona de banhos

Pescas

Outro

SERVIÇOS / FUNÇÕES:

Posto de socorro

Sistema de comunicações de emergência

Assistência e salvamento de banhistas

Informação

Controlo de qualidade das águas

Vestibúncios

Balneários

Chuveiros

Instalações sanitárias

Limpeza da praia e recolha de lixo

Restauração

Comércio

Outro

OUTROS INDICADORES:

Atribuição de bandeira azul

Época de maior utilização

Utentes especiais

Classificação da praia proposta pelo PROT Centro Litoral

Propostas de intervenção da DRARN Centro Encerramento de acessos; edificação de paliçada; reabilitação do cordão dunar primário; revegetação; acessos arte xávega

6 - OUTRAS FICHAS A CONSULTAR:

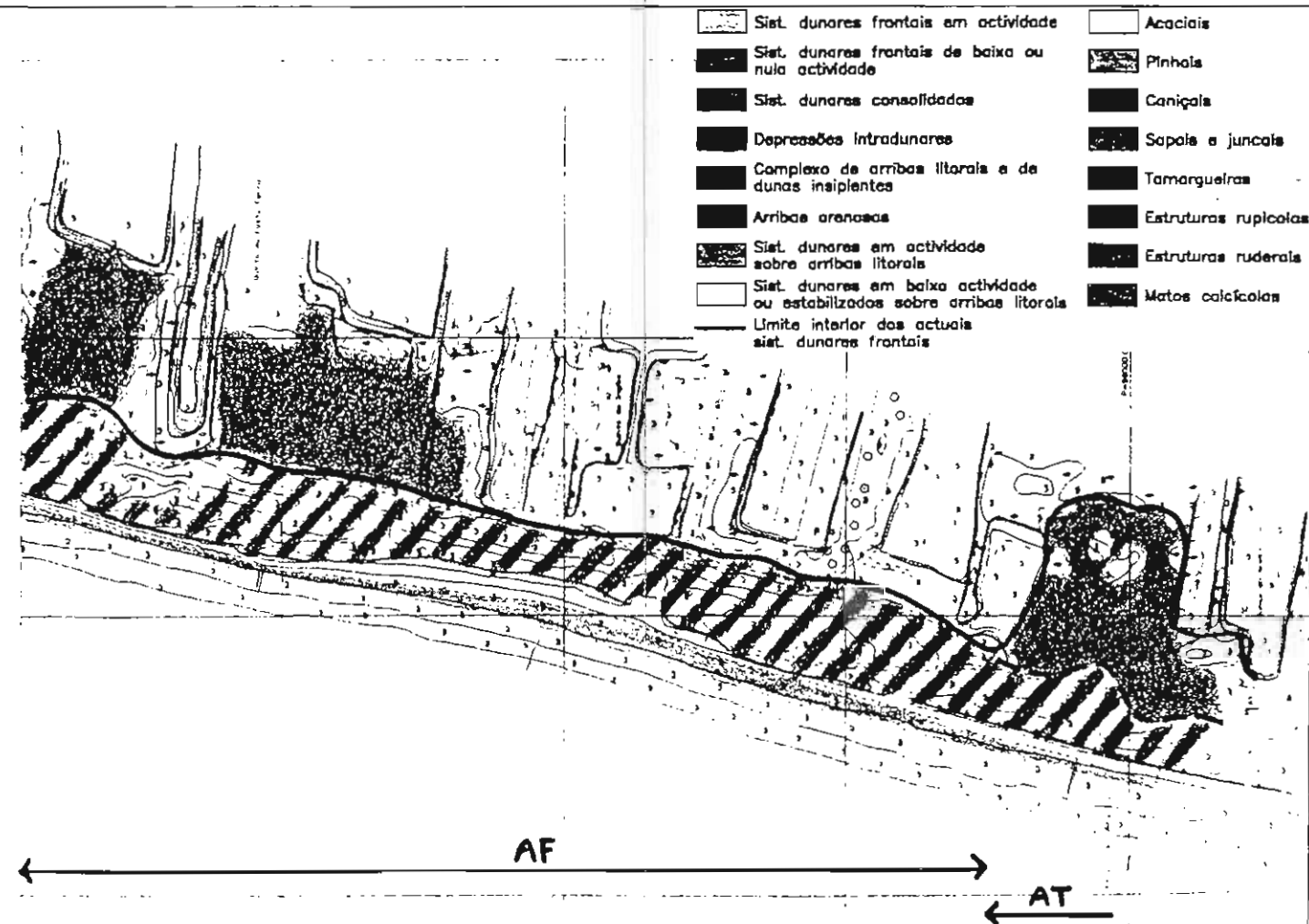
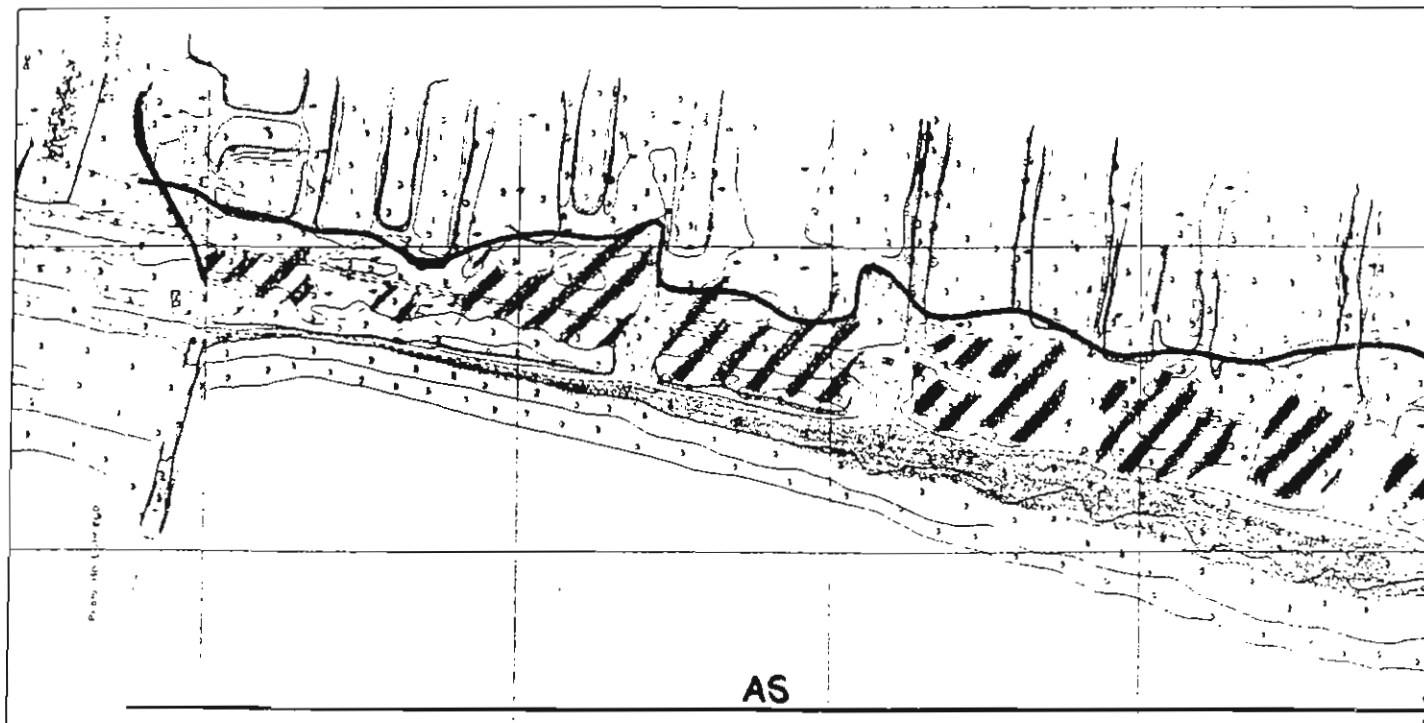
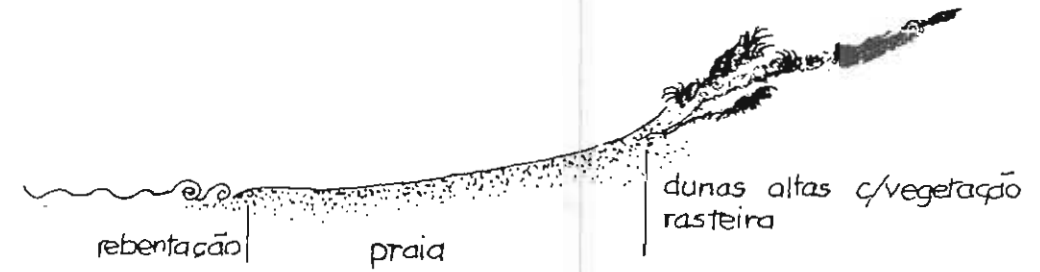

Edificações

Aglomerados

Obras de Defesa Costeira 029

7 - OBSERVAÇÕES:

Utilização condicionada pela ausência de acessos públicos; sistema dunar degradado devido aos imensos acessos abertos aleatoriamente



- Área Gil do praia
- Área potencial de uso balnear (passivo)
- Acessos vários
- Acessos pedonais
- Estacionamentos
- Edifícios de apoio

Cartografia original 1/2000 proveniente do INAG

1 - LOCALIZAÇÃO

Designação Praia do Areão

Concelho Vagos/ Mira

Freguesia Gafanha da Boa Hora/ Praia de Mira

Capitania Avelro

Região de Turismo Rota da Luz/ Rota do Centro

2 - ENQUADRAMENTO

Morfologia dominante Sistema dunar

Usos dominantes Natural

Obras de Protecção e Consolidação

Particularidades Dunas altas pisoteadas/ Arte xávega

3 - ACESSOS

3.1 - RODOVIÁRIOS

Traçado: Paralelo Perpendicular

Perfil: > 7,5 m

Tipo: Pavimentado Delimitado

Material: Asfalto Paralelepípedos Outro Terra

Estado de conservação: Bom Razoável Mau

Proximidade à praia:

Horizontal: <50m 50-100 m >100 m

Vertical: <5 m 5 - 10 m >10 m

Observações:

3.2 - PEDONAIIS

Traçado: Paralelo Perpendicular

Perfil: 2 - 5 m

Tipo: Construído Escada Delimitado Rampa Passadeira

Material: Madeira Betão Outro

Estado de conservação: Bom Razoável Mau

Extensão máxima: 150 m

Observações: Acessos sobre a duna delimitados por vegetação

4 - ESTACIONAMENTOS

Tipo: Pavimentado Delimitado

Capacidade:

Proximidade à praia: > 50 m

Observações: Estacionamento não organizado no largo de entrada do acesso e transversal ao longo de toda a via

6 - PRAIA

MORFOLOGIA Rectilínea

DIMENSÃO:

Largura média 65 m

Comprimento médio 1 850 m

Área útil da praia 12 ha

Área potencial de uso balnear (passivo) 4,2 ha

ESTABILIDADE DO AREAL Instável

ZONAMENTO / USOS:

Área ocupada com edificações

Área delimitada para barracas/toidos

Área delimitada para chapéus/paraventos

Área delimitada para actividades desportivas:

 No areal

 No plano de água

Corredores de acesso à margem:

 Embarcações

 Outros desportos náuticos

Zona de banhos

Pesca

Outro

SERVIÇOS / FUNÇÕES:

Posto de socorros

Sistema de comunicações de emergência

Assistência e salvamento de banhistas

Informação

Controlo de qualidade das águas

Vestiários

Balneários

Chuveiros

Instalações sanitárias

Limpeza da praia e recolha de lixo

Restauração

Comércio

Outro

OUTROS INDICADORES:

Atribuição de bandeira azul

Época de maior utilização

Utentes especiais

Classificação da praia proposta pelo PROT Centro Litoral Uso condicionado ou restrito (equipada ou não)

Propostas de intervenção da DRARN Centro Encerramento de acesso; edificação de vedações e paliçada; colocação de passadeira assente e passagem superior; revegetação; ordenamento do estacionamento; acesso arte xávega; reposição de terrenos

6 - OUTRAS FICHAS A CONSULTAR:


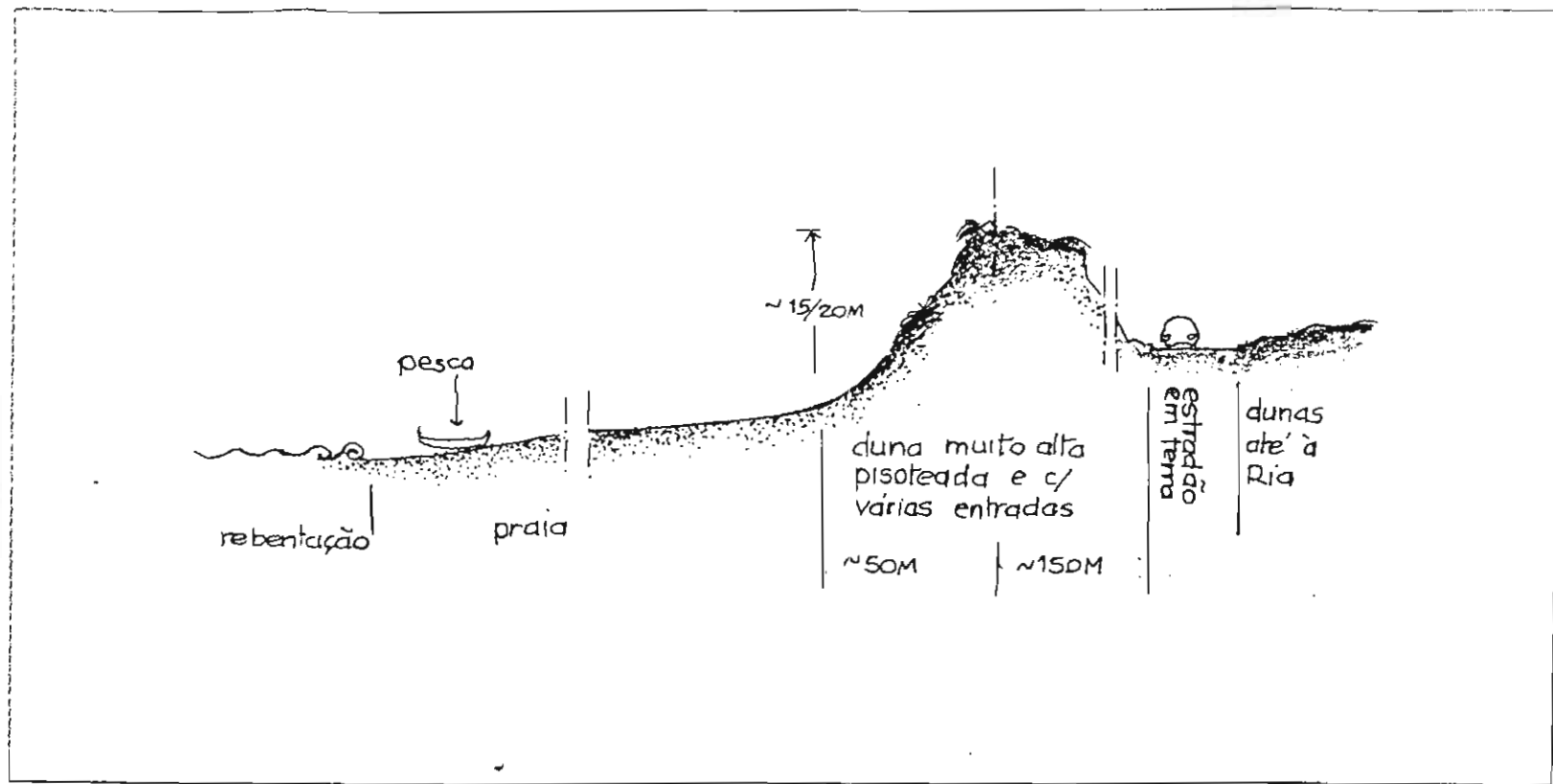

Edificações E75; E76

Aglomerados

Obras de Defesa Costeira

7 - OBSERVAÇÕES:

Praia com acessos pedonais sobre as dunas em toda a sua extensão; a CM de Vagos propõe a qualificação da praia com a construção de infraestruturas de apoio; a CM de Mira propõe a construção de um P. Campismo



Cartografia original 1:2000 proveniente do INAG

1 - LOCALIZAÇÃO

Designação Praia Nova/ Poço da Cruz

Concelho Mira

Freguesia Praia de Mira

Capitania Aveiro

Região de Turismo Rota do Centro

2 - ENQUADRAMENTO

Morfologia dominante Sistema dunar

Usos dominantes Natural

Obras de Protecção e Consolidação

Particularidades Dunas altas pisoteadas/ Arte xávega

3 - ACESSOS

3.1 - RODOVIÁRIOS

Traçado: Paralelo

Perpendicular

Perfil: 5 - 7,5 m

Tipo: Pavimentado

Delimitado

Material: Asfalto

Paralelepípedos

Outro

Estado de conservação: Bom

Razoável

Mau

Proximidade à praia:

Horizontal: <50m 50-100 m >100 m

Vertical: <5 m 5 - 10 m >10 m

Observações:

3.2 - PEDONAIIS

Traçado: Paralelo

Perpendicular

Perfil: < 2 m

Tipo: Construído Escada

Delimitado Rampa

Passadeira

Material: Madeira

Betão

Outro

Estado de conservação: Bom

Razoável

Mau

Extensão máxima: 150 m

Observações: Passadeira dupla submersa em areia

4 - ESTACIONAMENTOS

Tipo: Pavimentado

Delimitado

Observações:

Capacidade: 280

Proximidade à praia: > 50 m

5 - PRAIA

MORFOLOGIA Rectilínea

DIMENSÃO:

Largura média 90 m

Comprimento médio 5 760 m

Área útil da praia 52 ha

Área potencial de uso balnear (passivo) 17 ha

ESTABILIDADE DO AREAL Instável

ZONAMENTO / USOS:

Área ocupada com edificações

Área delimitada para barracas/toldos

Área delimitada para chapéus/paraventos

Área delimitada para actividades desportivas:

 No areal

 No plano da água

Corredores de acesso à margem:

 Embarcações

 Outros desportos náuticos

Zona de banhos

Pesca

Outro

SERVIÇOS / FUNÇÕES:

Posto de socorros

Sistema de comunicações de emergência

Assistência e salvamento de banhistas

Informação

Controlo de qualidade das águas

Vestibúlo

Balneários

Chuveiros

Instalações sanitárias

Limpeza da praia e recolha de lixo

Restauração

Comércio

Outro

OUTROS INDICADORES:

Atribuição de bandeira azul

Época de maior utilização

Utentes especiais

Classificação da praia proposta pelo PROT Centro Litoral Uso condicionado ou restrito (equipada ou não)

Propostas de intervenção da DRARN Centro Encerramento de acessos; edificação de vedações e paliçadas; colocação de passagem superior; ordenamento do estacionamento; acessos arte xávega; limpeza

6 - OUTRAS FICHAS A CONSULTAR:

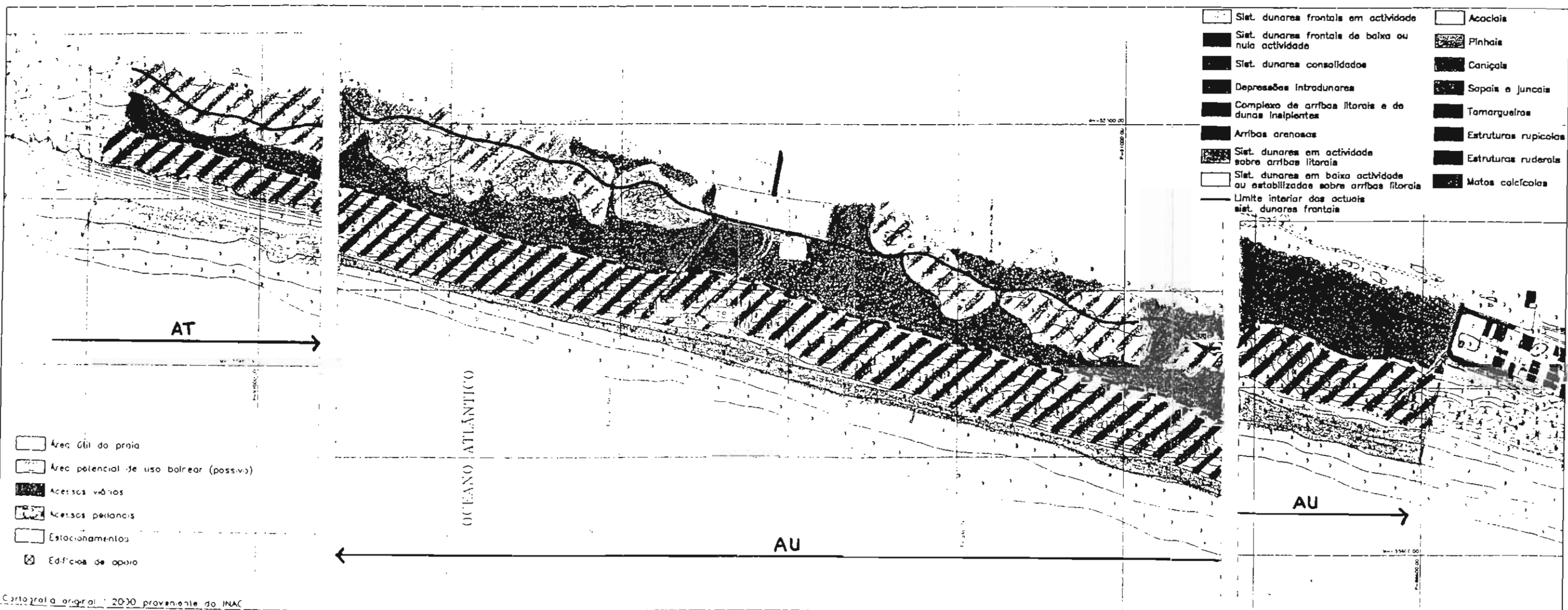
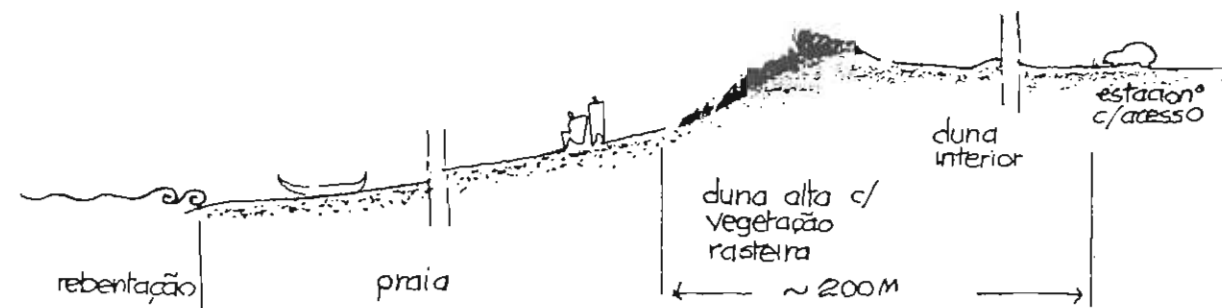

Edificações E77 a E79

Aglomerados

Obras de Defesa Costeira

7 - OBSERVAÇÕES:

A CM de Mira propõe a construção de uma unidade hoteleira



Cartografia original 2000 proveniente do INAC

1 - LOCALIZAÇÃO

Designação

Concelho

Freguesia

Capitania

Região de Turismo

2 - ENQUADRAMENTO

Morfologia dominante

Usos dominantes

Obras de Protecção e Consolidação

Particularidades

3 - ACESSOS

3.1 - RODOVIÁRIOS

Traçado: Paralelo

Perpendicular

Perfil:

Tipo: Pavimentado

Delimitado

Material: Asfalto

Paralelepípedos

Outro

Estado de conservação: Bom

Razoável

Mau

Proximidade à praia:

Horizontal: <60m 60-100 m >100 m

Vertical: <5 m 5 - 10 m >10 m

Observações:

3.2 - PEDONAIIS

Traçado: Paralelo

Perpendicular

Perfil:

Tipo: Construído Escada

Delimitado Rampa

Passadeira

Material: Madeira

Betão

Outro

Estado de conservação: Bom

Razoável

Mau

Extensão máxima:

Observações:

4 - ESTACIONAMENTOS

Tipo: Pavimentado

Delimitado

Observações:

Capacidade:

Proximidade à praia:

5 - PRAIA

MORFOLOGIA Rectilínea

DIMENSÃO:

Largura média 130 m

Comprimento médio 1 320 m

Área útil da praia 17,2 ha

Área potencial de uso balnear (passivo) 5,3 ha

ESTABILIDADE DO AREAL Instável

ZONAMENTO / USOS:

Área ocupada com edificações

Área delimitada para barracos/toiros

Área delimitada para chapéus/paraventos

Área delimitada para actividades desportivas:

 No areal

 No plano de água

Corredores de acesso à margem:

 Embarcações

 Outros desportos náuticos

Zona de banhos

Pesca

Outro

SERVIÇOS / FUNÇÕES:

Posto de socorros

Sistema de comunicações de emergência

Assistência e salvamento de banhistas

Informação

Controlo de qualidade das águas

Vestiários

Balneários

Chuveiros

Instalações sanitárias

Limpeza de praia e recolha de lixo

Restauração

Comércio

Outro

OUTROS INDICADORES:

Atribuição de bandeira azul

Época de maior utilização

Utentes especiais

Classificação da praia proposta pelo PROT Centro Litoral Urbana com uso intensivo

Propostas de intervenção de DRARN Centro Encerramento de acessos; edificação de vedações e paliçadas; colocação de passeadeiras ascentes e passagens superiores; revegetação; acessos arte xávega

6 - OUTRAS FICHAS A CONSULTAR:

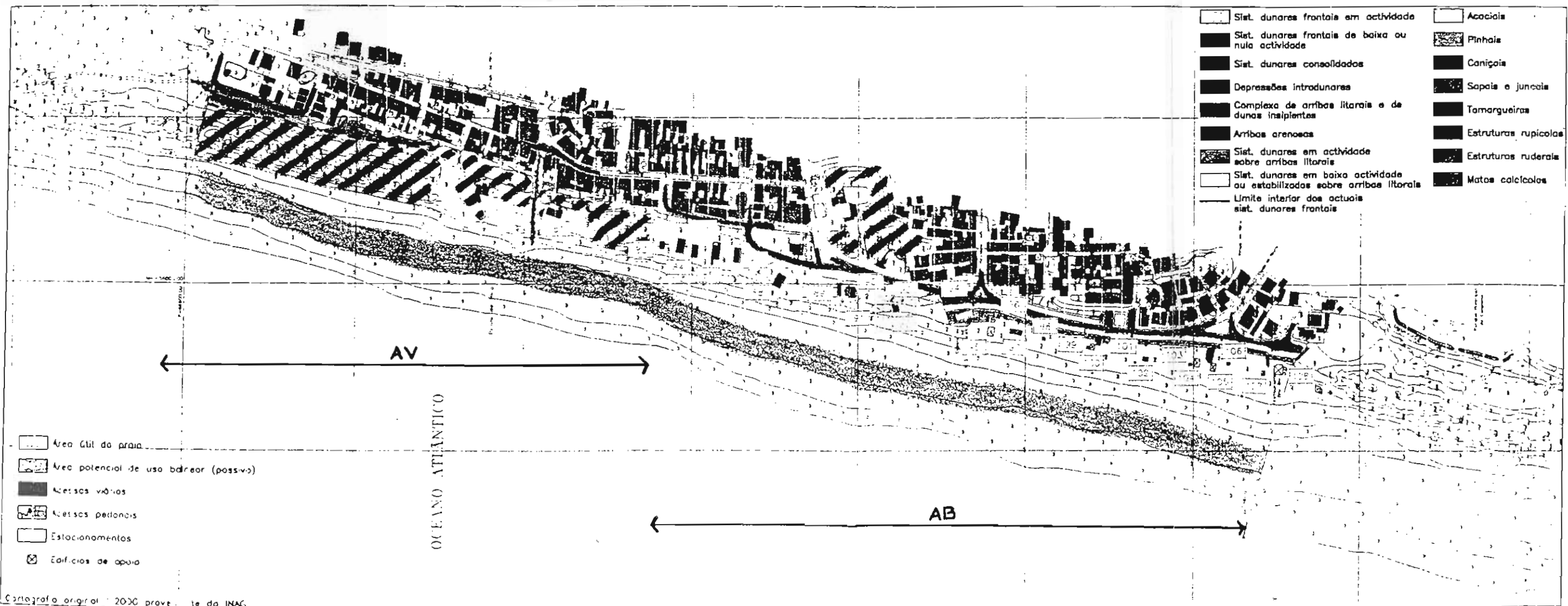
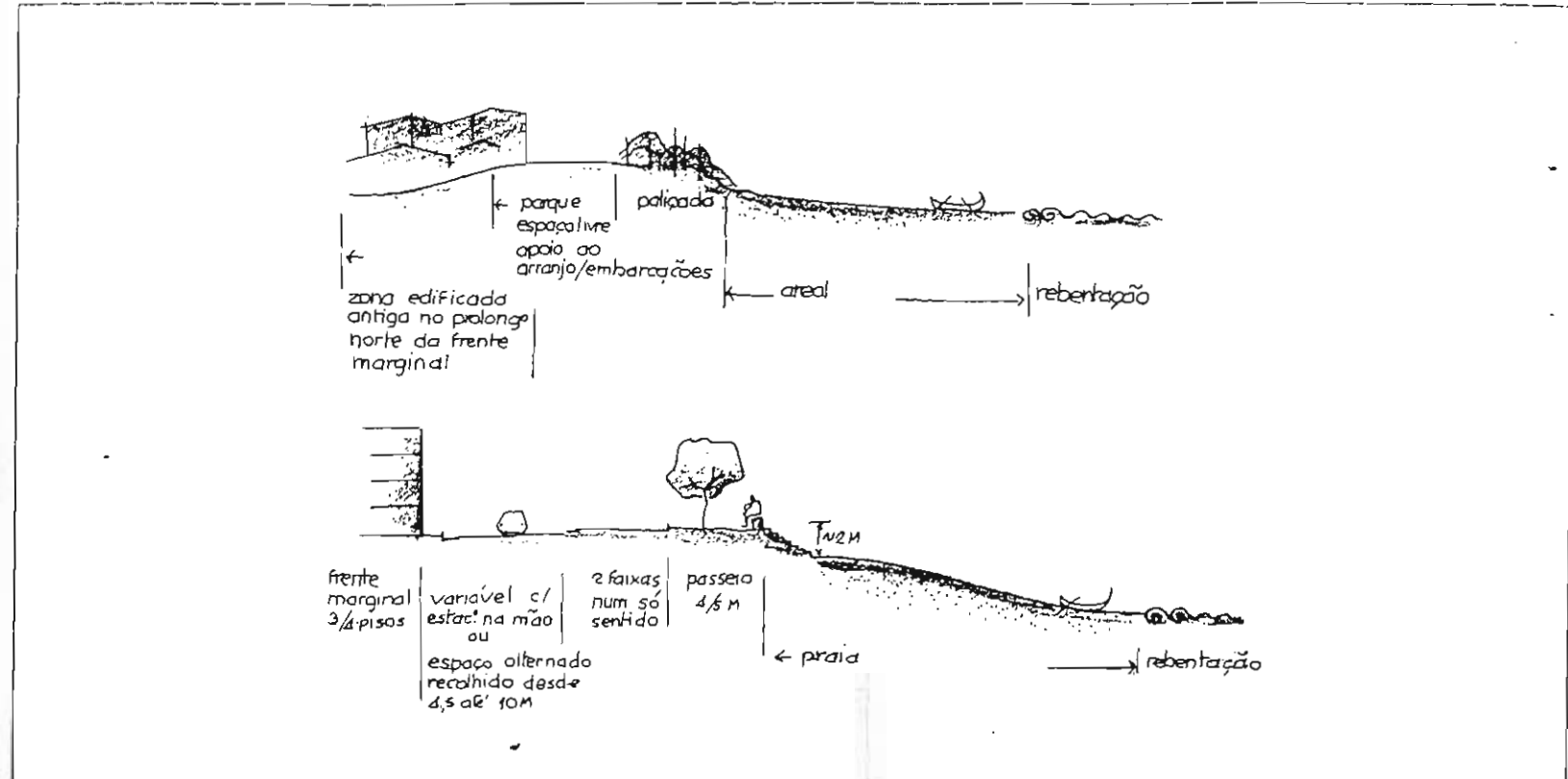

Edificações E80 a E108

Aglomerados A8

Obras de Defesa Costeira

7 - OBSERVAÇÕES:

Existem várias edificações na duna primária, incluindo habitações; grandes pressões urbanísticas; estrangulamento viário e insuficiente estacionamento; em função dos resultados da qualidade da água de 1997, prevê-se que não venha a ser atribuída a bandeira azul no ano balnear de 1998



- Área útil da praia
- ▨ Área potencial de uso balnear (possiv)
- Acessos viários
- ▨ Acessos pedestres
- Estacionamentos
- ⊗ Edifícios de apoio

Cartografia original: 2000 prove. te do INAC.